محافظة القاهرة

قرار محافظ القاهرة رقم ٩٧٨ لسنة ٢٠٢٦

محافظ القاهرة

بعد الاطلاع على الدستور ؛

وعلى قانون نظام الإدارة المحلية الصادر بالقانون رقم ٤٣ لسنة ١٩٧٩ ولائحته التنفيذية وتعديلاتهما ؛

وعلى القانون رقم ١٦٤ لسنة ٢٠٢٥ الصادر بشأن بعض الأحكام المتعلقة بقوانين إيجار الأماكن وإعادة تنظيم العلاقة بين المؤجر والمستأجر ؛

وعلى قرار رئيس مجلس الوزراء رقم ٢٧٨٩ لسنة ٢٠٢٥ بشأن قواعد ونظام عمل لجان حصر المناطق التى بها أماكن مؤجرة لغرض السكنى ؛

وعلى قرارى محافظ القاهرة رقمى ١٦١٧٨ ، ١٦٥٩٠ لسنة ٢٠٢٥ بشأن تشكيل لجان حصر المناطق التى بها أماكن مؤجرة لغرض السكنى بمحافظة القاهرة ؛

وعلى ما عرضته لجان حصر وتقسيم المناطق التى بها أماكن مؤجرة لغرض السكنى بمحافظة القاهرة ؛

وللصالح العام ؛

قرر :

(مادة أولى)

تقسم المناطق التى بها أماكن مؤجرة لغرض السكنى الخاضعة لأحكام القانون رقم ١٦٤ لسنة ٢٠٢٥ المشار إليه ، وفقًا لما انتهت إليه لجان حصر وتقسيم المناطق بالمحافظة إلى مناطق (متميزة يرمز لها باللون الأخضر – متوسطة ويرمز لها باللون الأصفر – اقتصادية ويرمز لها باللون الأحمر) ، وعلى النحو الموضح بالخرائط والجداول المرفقة بالقرار الماثل .

(مادة ثانية)

يُعمم هذا القرار على كافة المناطق والأحياء التابعة للمحافظة للعمل بموجبه .

(مادة ثالثة)

يُنشر هذا القرار بالوقائع المصرية ، ويعمل به من اليوم التالى لتاريخ نشره .

تحريرًا فى ٢٠٢٦/١/١٩

محافظ القاهرة

دكتور/ إبراهيم صابر

محافظة القاهرة
المحافظ
قانون رقم 164 لسنة 2025
الخاص بقانون الإيجارات
القديم

محافظة القاهرة
المحافظ

نتائج عمل لجان حصر المناطق التي بها أماكن مؤجرة لغرض السكني على مستوي احياء محافظة القاهرة

م	التصنيف	النسبة
1	المناطق المتميزة	%18
2	المناطق المتوسطة	%31
3	المناطق الاقتصادية	%37
4	المناطق الغير خاضعة لقانون الايجار القديم	%14

محافظة القاهرة
المحافظ
المنطقة الشرقية

نتائج عمل لجان حصر المناطق التى بها أماكن مؤجرة لغرض السكنى بمحافظة القاهرة

المنطقة الشرقية

الحي	التصنيف	المناطق	الاحداثيات X	الاحداثيات Y
مصر الجديدة	المناطق المتميزة	منطقة الماظة	"٣٢,٠٥'٢٠.٣١	"٢٠,٤٤'٥ ٣٠.
		منطقة المنتزه	"٢١,١٩'١٩٣١	"٣٦,٥٦'٥ ٣٠.
		شارع ابو بكر الصديق	"١١,٠٩'٢٠.٣١	"٥٥,٧٣'٥ ٣٠.
		شارع جسر السويس	"٣٨,٠٨'١٨٣١	"٤٤,٠٠'٥ ٣٠.
		شارع عثمان بن عفان	"٥٠,٢٣'١٩٣١	"٤٢,٦٨'٥ ٣٠.
		شارع نزيه خليفه	"٣١,٦١'١٩٣١	"٣٣,٨٣'٥ ٣٠.
		شارع شهاب الدين خفاجه	"١٨,٦٥'١٩٣١	"١,٦٢'٦ ٣٠.
		شارع حسين كمال سليم	"٢٩,١٢'١٩٣١	"٢٩,٤٠'٥ ٣٠.
		شارع الثوره	"٥١,٢٤'٢٠.٣١	"٥٣,٥٥'١ ٣٠.
		شارع العيرغني	"٤٤,٥٤'١٩٣١	"٤,٥٠'٥ ٣٠.
		شارع ابن جبير	"٤٦,٥٢'١٩٣٤	"١٦,٨٤'٥ ٣٠.
		شارع المقريزي	"٦٧,٢٧'١٨٣١	"٢٦,٨٠'٥ ٣٠.
		شارع السبل	"٤٣,٧٣'١٨٣١	"٣١,٦٠'٥ ٣٠.
		شارع القبه	"٥٠,٥١'١٨٣١	"٣٧,٦٠'٥ ٣٠.
		شارع النادي	"٢٥,٤٠'١٩٣١	"٤٤,٣٠'٥ ٣٠.
		شارع الخليفه المأمون	"٦,٧١'١٨٣١	"١٢,٠٦'٥ ٣٠.
	المناطق المتوسطة	شارع السفلاوي	"٣٤,٩٥'١٨٣١	"٢٢,٣١'٥ ٣٠.
		شارع رفاعه بيك	"٣٠,٤٩'١٨٣١	"٢٦,٤١'٥ ٣٠.
		شارع ابو السرور البكري	"٢١,٢٤'٥ ٣٠.	"٢٨,١٤'١٨٣١
		شارع الجبارتي	"١٩,٤٩'٥ ٣٠.	"٣٩,١٤'١٨٣١
		شارع الايناسي	"٢٢,٦٩'٥ ٣٠.	"٢٤,٣٠'١٨٣١
		عزبة المسلمين وحدودها (من شارع اسوان ، جيارس ، الاسكندريه ، الكهف)	"٥٤,٦٥'٥ ٣٠.	"٤٢,٢٥'١٩٣١
	مناطق الاقتصادية	مساكن ابو بكر الصديق وحدودها (جسر السويس وابو بكر الصديق و عثمان باشا غالب)	"٣١'١٩'٢٦,٣٩	٣٠'٢٦'١٩,٠٤
النزهة	المناطق المتميزة	النزهة١	"٥٣,٢٦'٢١٣١	"٤٢,٩١'٧ ٣٠.
			"١٤,٢٧'١٩٣١	"٥٠,٢٥'٥ ٣٠.
			"٤٢,٣٨'١٩٣٤	"١٣,٤٢'٦ ٣٠.
			"٣٧,٨٦'٢٠.٣١	"٤٤,١٥'٦ ٣٠.
			"١٥,٣٥'٢٠.٣١	"٢٨,٢٤'٦ ٣٠.
		النزهة ٢	"٤٨,٥٩'١٩٣٣١	"١٤,٠٨'٦ ٣٠.
			"١٧,٦٨'٢٠.٣١	"٢٨,٨٢'٦ ٣٠.
			"١٤,٦٣'٢٠.٣١	"٣٨,٦٨'٦ ٣٠.
			"٥٦,٣٥'٢٣٣١	"٢٧,٥٧'٧ ٣٠.
		المطار	"٢٧,٠٥'٢٠.٣١	"٢٣,٦٤'٦ ٣٠.
			"٤٩,٨١'١٣٣٣١	"٢٨,٩٠'٨ ٣٠.
			"٥,١٩'٢٢٣١	"٤٥,٨٠'٦ ٣٠.
			"٢٩,١٨'٢١٣١	"٤٩,٤١'٦ ٣٠.
			"١٧,٤١'٢٠.٣١	"٣٠,٠٨'٦ ٣٠.

نتائج عمل لجان حصر المناطق التي بها أماكن مؤجرة لغرض السكني بمحافظة القاهرة

المنطقة الشرقية

شرق مدينة نصر	المناطق المتميزة	المنطقة الأولى	٥٤,٠٢'١٩٣١	٣٨,٠٩'٣ ٣٠
		المنطقة السادسة	٥٠,٣٨'٢٠٣١	٣٤,٥١'٣ ٣٠
		المنطقة الثامنة	٤٨,١٥'٢٠٣١	٣١,٦٠'٣ ٣٠
		السينما	٣٤٩,٥٥'١٩٣١	٣١٠,٣٧'٣ ٣٠
		المنتزة (الجولف)	٤٢,٢٨'١٩٣١	٣٨,٥١'٤ ٣٠
		بحرية	١٩,٣٧'١٩٣١	٣٢,٨٩'٤ ٣٠
		مساكن المهندسين	٥٢,٥٧'٢٠٣١	٢٨,٥٦'٤ ٣٠
		التوفيق	٣١٣,١٨'١٩٣١	٢١,٢٤'٤ ٣٠
		الشرفات	٣٢,٣٥'١٩٣١	٣٣٤,٤٩'٤ ٣٠
	المناطق المتوسطة	المنطقة السابعة	٩,٥٧'٢٠٣٤	٤٢,٣٨'٢ ٣٠
		الحديقة الدولية	٣٣,٩٧'٢٠٣١	٥٤,٢٢'٢ ٣٠
		الوفاء والأمل	١,٢٢'٤١٣١	٢٨,٣٥'١ ٣٠
	المناطق الاقتصادية	–		
غرب مدينة نصر	المناطق المتميزة	منطقة الجبل الأخضر: المقاولون العرب - جرين هيلز - بالورما	٣٥٢,١٣'١٧٣١	٣١٠,٣٩'٣ ٣٠
		منطقة مصر للسياحة	٣٢,٠٩'١٨٣١	٣٥٩,٨٦'٣ ٣٠
		منطقة امتداد رمسيس ٢٠٢٠١	٣٣٤,٣٤'١٨٣١	٣٣٥,٨٦'٢ ٣٠
		منطقة مجمع الفردوس	٣٥٠,٩٩'١٧٣١	٣١١,٢٣'٣ ٣٠
		منطقة مساكن التعاونيات	٣٣٢,٩٥'١٩٣١	٣٥٤,٩٦'٢ ٣٠
		مساكن إيجيل وشباب المهندسين	٣٤٤,٤٦'١٨٣١	٣٦,٢٣'٢ ٣٠
		عمارات الجبل الأخضر	٣١٩,٤١'١٨٣١	٣٤٨,٢٣'٣ ٣٠
		المخيم الدائم	٣٤٤,٤٧'١٨٣١	٣٩٢,٧٥'٣ ٣٠
		منطقة السابعة (الحي السابع من بلوك ١ الى بلوك ٢١)	٣١٧,١٤'١٨٣١	٣٤٤,٨٧'٣ ٣٠
	المناطق المتوسطة	عزبة نصار	٣٤٧,٦٣'١٧٣١	٣٢٣,٦١'٣ ٣٠
		الجبارات الجبل الابيض	٣٤,٠٥'١٨٣١	٣٢٠,٥٠'٣ ٣٠
		الحي السادس	٣١٦,٩٤'١٩٣١	٣٨,٩٨'٢ ٣٠
		مسكن صف الضباط	٣٨,٤٠'١٨٣١	٣٥٠,٧٩'٣ ٣٠
		عزبة العرب	٣٣٥,٤٢'١٨٣١	٣٢٤,١٦'٣ ٣٠
	المناطق الاقتصادية	–		
المطرية	المناطق المتميزة	–		
	المناطق المتوسطة	شارع المطرية	٣٢٧,٨١'١٨٣١	٣١٩,٣٥'٧ ٣٠
		شارع ترعة الفرافي	٣٣٠,٧٩'١٧٣١	٣١٧,٠٤'٧ ٣٠
		شارع ترعة الخمسين	٣٥٤,٩٠'١٨٣١	٣١٠,٩٣'٨ ٣٠
		شارع الحرية	٣٣٥,٠٣'١٨٣١	٣٥١,٧٧'٦ ٣٠
		شارع الكتيلات	٣٥٨,١١'١٧٣١	٣٥٠,١٠'٦ ٣٠
		شارع عمر المختار	٣٥٠,٠٤'١٧٣١	٣٢٠,٧١'٧ ٣٠
		شارع الترولي	٣١٤,٣٨'١٨٣١	٣٢٩,٦٧'٧ ٣٠
		شارع بورسعيد	٣١٦,٥٣'١٧٣١	٣٢٢,٩٦'٧ ٣٠
		شارع طه حسين	٣٥,٧٩'١٨٣١	٣٤٠,٠٧'٧ ٣٠
		شارع عرب الطوايلة	٣٥٢,٦١'١٨٣١	٣٢٢,٢٧'٨ ٣٠
		شارع ترعة الجبل	٣٥,٧٦'١٩٣١	٣٤٦,٦٦'٧ ٣٠
		شارع المشروع (شارع المحور)	٥٠,٨٦'١٨٣١	٣٥٩,١١'٧ ٣٠
		شارع المساة (امتداد المشروع)	٣٣٣,٣٢'١٨٣١	٤٨,٩٦'٧ ٣٠
		شارع ترعة التوفيقية	٣٢٦,٩٦'١٩٣١	٣٣٠,٥٧'٨ ٣٠
		شارع امتداد مسطرد	٥٤,٧٦'١٧٣١	٣٤٢,٧٣'٧ ٣٠
		شارع الاربعين	٣٥٥,١٩'١٨٣١	١٢,٢٧'٨ ٣٠
		شارع التوفيقيه	٣٤٦,٨٠'١٨٣١	٣١٠,٥٨'٨ ٣٠
		شارع الكنيسة الفرنساوي	٣١٧,٥٤'١٩٣١	٣٢٤,٥٩'٨ ٣٠
	المناطق الاقتصادية	منطقة عرب الحصن	٣١'١٨'١٧,٨١"	٣٠°٧'٥٠,٨١"
		منطقة المطرية الشرقية	٣١'١٨'٢٧,٣٢"	٣٠°٧'٣٨,٤٢"
		منطقة المطرية الغربية	٣١'١٨'١٠,٢٠"	٣٠°٧'٣١,٢٥"
		منطقة الخارجة	٣١'١٨'٤٥,٠٠"	٣٠°٧'٣١,٥٧"
		منطقة غرب الطوايلة	٣١'١٨'٢٧,٢٥"	٣٠°٨'١٤,١٨"
		منطقة عزبة النخل الغربية	٣١'١٩'٩,١٩"	٣٠°٨'١٢,٢٠"
		منطقة العرب	٣١'١٧'٣٦,٢٨"	٣٠°٧'٣٤,٩٠"
		منطقة عين شمس الغربية	٣١'١٨'٤٥,٦٦"	٣٠°٧'٤٢,٠١"

نتائج عمل لجان حصر المناطق التى بها أماكن مؤجرة لغرض السكنى بمحافظة القاهرة

المنطقة الشرقية

ن شمس	المناطق المتميزة	—	
	المناطق المتوسطة	منطقه بين (شارع مصطفى حافظ و شارع احمد عرابى و شارع جسر السويس و شارع احمد عصمت)	"٣٢,١٩٢٠٣١	"٢١,٨٢٧ ٣٠
		منطقه بين (شارع محور عدلى منصور وشارع العشرين وشارع احمد عرابى وشارع احمد عصمت)	"٤٧,٦٩٢٠٣١	"٤٢,٥٤٧ ٣٠
		منطقه بين (شارع محور عدلى منصور و شارع العشرين و شارع الزهراء و شارع عين شمس)	"١٥,٧٥١٩٣١	"٤٠,٨٥٧ ٣٠
		منطقه بين (شارع الزهراء وشارع احمد عصمت وشارع العشرين وشارع عين شمس)	"٥٥,٨٨١٩٣١	"٣٢,٢٨٧ ٣٠
		منطقه بين (شارع منشيه التحرير وشارع جسر السويس وشارع احمد عصمت وشارع صعب صالح)	"١٢,١٧١٠٣١	"١٤,٣١٧ ٣٠
		منطقه بين (شارع احمد عصمت و شارع صعب صالح و شارع منشيه التحرير و شارع عين شمس)	"٤٤,٣٩١٩٣١	"٥٤,٤٦١٦ ٣٠
		منطقه بين (شارع منشيه التحرير وشارع جسر السويس و شارع ابن الحكم وشارع سليم الاول)	"٨,٠٩١٩٣١	"٥٩,٨٩١٦ ٣٠
		منطقه بين (شارع عبد الحميد عثمان وشارع سليم الاول و شارع ابن الحكم وشارع اساس الهجنه وشارع متحف المطريه و شارع عين شمس)	"٢٠,١٨١٩٣١	"٢٨,٣٦٧ ٣٠
		منطقه بين (شارع محور عدلى منصور و شارع اساس الهجنه وشارع عين شمس)	"١٢,٤٥١٩٣١	"٥٨,٢٢١٦ ٣٠
		منطقة بين (شارع عزيز المصري و شارع جسر السويس ومحور عدلي منصور)	"٤٨,٣٣٢١٣١	"٤٥,٩٠٧ ٣٠
	المناطق الاقتصادية	منطقه بين (شارع محور عدلى منصور و شارع عزيز المصرى و شارع الحربه و شارع احمد عرابى)	٣١٢١٠,٣٥"	٣٠٢٧٤٥,٥٤"
		منطقه بين (شارع احمد عرابى و شارع مصطفى حافظ و شارع عزيز المصرى و شارع الحربه)	٣١٢١٦١,١٦"	٣٠٢٧٥٨,٥٢"
سلام أول	المناطق المتميزة	تقسيم عمر ابن الخطاب	"٤٣,٩٨٢٣٣١	"٣٣,٤٩٨ ٣٠
		التجارين	"٠,٥٠٢٤٣١	"٤١,٣٢٨ ٣٠
		قباء	"٤١,٩٨٢٣٣١	"٣٢,٤٢٨ ٣٠
		ش جسر السويس	"٤,١٧٢٣٣١	"٦,٥٩٨ ٣٠
		جمال عبد الناصر	"٤٦,١٧٢٣٣١	"٤٣,٢٧٨ ٣٠
		ش ال١٠٠ محور عدلى منصور	"١٦,٦٦٢١٣١	"٧,٥٨٨ ٣٠
	المناطق المتوسطة	تقسيم أبو العز	"٤٢,٤٩٢١٣١	"١٨,٩٥٨ ٣٠
		الحرفيين	"٠,٩٤٢٤٣١	"٣٨,١٨٨ ٣٠
		ش الحربه	"١١,٠٢٢٥٣١	"٤٢,٩٢٩ ٣٠
		تقسيم السكه الحديد	"٢٠,٠٦٢٢٣١	"٣٤,٨٧٨ ٣٠
		ش ٢٧	"١٦,٨٢٢٢٣١	"١٤,٤٢٨ ٣٠
		٦ كتوبر	"٧,٩٩٢١٣١	"٩,٩٢٨ ٣٠
		ش ٥٠	"٤٤,٧٦٢١٣١	"١٩,٣٨٨ ٣٠
		ش ٢٠	"٧,٩٥٢٢٣١	"١٤,٨٨٨ ٣٠
		الدواجن	"٣١,٤١٢٢٣١	"٢٨,٠٨٨ ٣٠
		الأربعين	"٥١,٣٦٢١٣١	"١,٠٨٨ ٣٠
		الترولي	"٤١,٨٠٢٣٣١	"٥٧,٨٢٩ ٣٠
		تقسيم مكه	"٢٨,٣١٢٤٣١	"٤٠,٢٨٩ ٣٠
		ش السادات	"٤٦,٨٧٢٤٣١	"٢٢,٤٤٩ ٣٠
سلام أول	المناطق الاقتصادية	تقسيم الامل	٣١٢٢٤٨,٧٩"	٣٠٢٨١٧,٦٠"
		عرب القرعان	٣١٢٤٣,٢٥"	٣٠٢٩٥٧,١٧"
		السكه الحديد	٣١٢١١٩,٧٣"	٣٠٢٨٢٣,٠١"
		الجرهانيه ٢	٣١٦٥١٧,٦٥"	٣٠٦١٠٢٦,٣٢"
		اسبيكو	٣١٦٤٣٢,٣٣"	٣٠٦١٠٤١,٦٤"
		ش بلال ابن رباح	٣١٦٤١٤,٩٩"	٣٠٦١٠٣٩,٧٠"
		الحسن ابن علي	٣١٦٤٤٠,٤٥"	٣٠٦١٠٦٢,٩٣"
		الحسن ابن الهيثم	٣١٦٤٣٥,٥٠"	٣٠٦١٠٥٤,٢٤"
		ارض اربان	٣١٦٤٢٨,٧٧"	٣٠٦١٠١٨,٤٢"
		جزء من العصارة الغربية	٣١٦٣٣٧,٥٥"	٣٠٦٩٢٢,٧٩"
		جزء من علي حدود الخانكة	٣١٦١٢٥,٢١"	٣٠٦٨١,٩١"

نتائج عمل لجان حصر المناطق التى بها أماكن مؤجرة لغرض السكنى بمحافظة القاهرة
المنطقة الشرقية

المرج	المناطق المتميزة	—		
	المناطق المتوسطة	منطقة العصارة	"٥٥,٠٩'١٩"٣٤١	"١٤,٠٠'٨ "٣٠
		الصفا	"٤٠,٦٣'٢٠"٣٤١	"٢٤,٦٢'٩ "٣٠
		الاباصيرى	"٣٨,٤٩'١٩"٣٤١	"٢٩,٥٦'٨ "٣٠
		سيجال	"٥١,٨٤'٢١"٣٤١	"٤٢,١٨'٨ "٣٠
		كفر الشرفاء	"٥٧,٨٧'٢٠"٣٤١	"٢٤,٧٢'٨ "٣٠
		ارض عودة	"٢٧,٠٧'٢٠"٣٤١	"٢٩,٨١'٨ "٣٠
		منطقة الجزيرة والقوادر	"١٠,٢٢'٢٠"٣٤١	"٩,٨٢'٩ "٣٠
		منطقة المرج الشرقية	"٤٧,٦١'٢٠"٣٤١	"٢٨,٠٥'٩ "٣٠
		منطقة المرج الجديدة	"١٨,٨٢'٢٠"٣٤١	"٤٩,٦٥'٩ "٣٠
		منطقة حوض الطويلة	"٤٤,٤٢'٢٠"٣٤١	"١٦,٧٢'٩ "٣٠
		منطقة الشرفا القديمة	"١٥,٢٠'٢٠"٣٤١	"٣٤,١٠'٨ "٣٠
		منطقة الاندلس	"٥,٠٦'٢١"٣٤١	"٣٤,٨٨'٨ "٣٠
		منطقة المرج القديمة	"٢٠,٦٤'٢٠"٣٤١	"٥٨,٨٣'٨ "٣٠
		منطقة الزهور	"٣٣,٠١'١٩"٣٤١	"٤٠,٣٤'٨ "٣٠
		عزبة النخل الغربية	"٤٠,٨٨'١٩"٣٤١	"٤٦,٥٣'٨ "٣٠
		المرج الشرقية	"٥٣,٦٥'٢٠"٣٤١	"٣٠,٦٢'٩ "٣٠
		ارض الجنينة	"٢٩,٦٦'١٩"٣٤١	"٥٣,٩٤'٨ "٣٠
		ارض يوسف السباعى	"٥٩,٧٠'٢٠"٣٤١	"٤٩,٦٩'٨ "٣٠
		منطقة وفاء حجازى	"٨,٢٣'٢١"٣٤١	"٥٧,٨١'٨ "٣٠
		منطقة المهاجرين	"٥٣,٢٩'٢٠"٣٤١	"٣٤,٨٨'٨ "٣٠
		عزبة النخل الشرقية	"٤٤,٣٦'١٩"٣٤١	"١٧,٦٢'٨ "٣٠
		تقسيم القوات الجوية	"١٠,٣٩'٢١"٣٤١	"٢٤,٦٧'٨ "٣٠
		بركة الحاج	"٤٠,٧٤'٢١"٣٤١	"٣٧,٦٩'٩ "٣٠
		منطقة كفر ابو صير	"٢٠,٢٦'٢٣"٣٤١	"١,٥٨'١٠ "٣٠
		منطقة حوض جلال	"٣٧,٩٣'٢٢"٣٤١	"١٢,٣١'٩ "٣٠
	المناطق الاقتصادية	منطقة كفر الباشا	٢١°٢٣'٢٠,٣٤"	٢٠°٩'٧,٣٤"
		منطقة الدواجن	٢١°٢٣'٣٨,٣٣"	٢٠°٩'١٢,٥٤"
		منطقةالعربة البيضاء	٢١°١٩'٥٩,٦٣"	٢٠°٩'٥٨,٣٣"
		منطقة المرج الغربية	٢١°١٩'٥٢,٨٢"	٢٠°٩'١٧,٦٥"
		منطقة المنية	٢١°١٩'٣٦,٩١"	٣٠°١٠'١٣,٣٩"
		ارض العوايسة	٢١°٢١'٤٢,١٣"	٢٠°٩'٤٢,٤٥"
		المرج الغربية	٢١°١٩'٥٥,٤٥"	٣٠°٩'١٩,٦٣"
		منطقة الفلاحة	٢١°٢٠'٤٩,٢١"	٢٠°٩'١١,٤٠"
		زيلب الوكيل	٢١°٢٢'٣,٧٨"	٢٠°٩'٢٨,٠٣"
		منطقة حوشان	٢١°٢٢'٤٩,٢٠"	٣٠°١٠'٦٠,٨٦"
		عزبة كمال رمزى	٢١°٢٢'٢٦,٩٩"	٣٠°١٠'٤٨,٢٩"
		منطقة ملقة الفول	٢١°١٩'٥٣,٣١"	٢٠°٩'٣٠,٧٤"
		عزبة سماحة	٢١°٢١'٥٥,٢٩"	٢٠°٩'٢٠,٦٠"
		عزبة الجامعة	٢١°٢٣'٢,٢١"	٣٠°١٠'١٥,٦١"
السلام ثان	المناطق المتميزة	-		
	المناطق المتوسطة	منطقة المشير احمد اسماعيل	"١٦,٩٩'٢٧"٣٤١	"٥٢,٦٤'٩ "٣٠
	المناطق الاقتصادية	-		

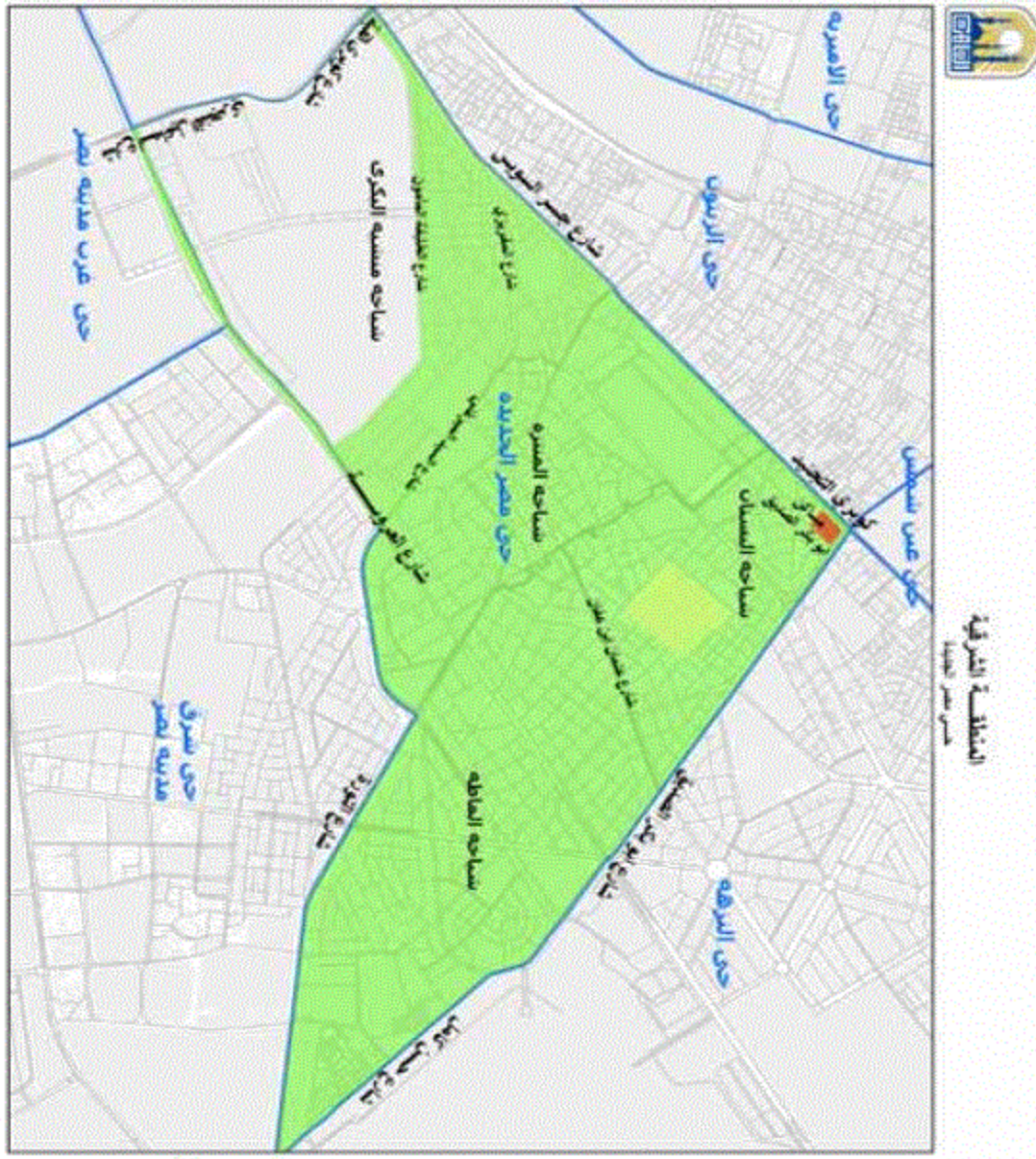
محافظة القاهرة
المحافظ
المنطقة الشرقية
حى عين شمس
حى الأميرية
حى الزيتون
حى الزهور
حى غرب مدينة نصر
حى شرق مدينة نصر
شياخة البساتين
شياخة المنيرة
حى مصر الجديدة
شياخة الماظة
شياخة منشية البكرى
متميز
متوسط
اقتصادى
الشياخات
شياخة البساتين
شياخة الماظة
شياخة المنيرة
شياخة منشية البكرى

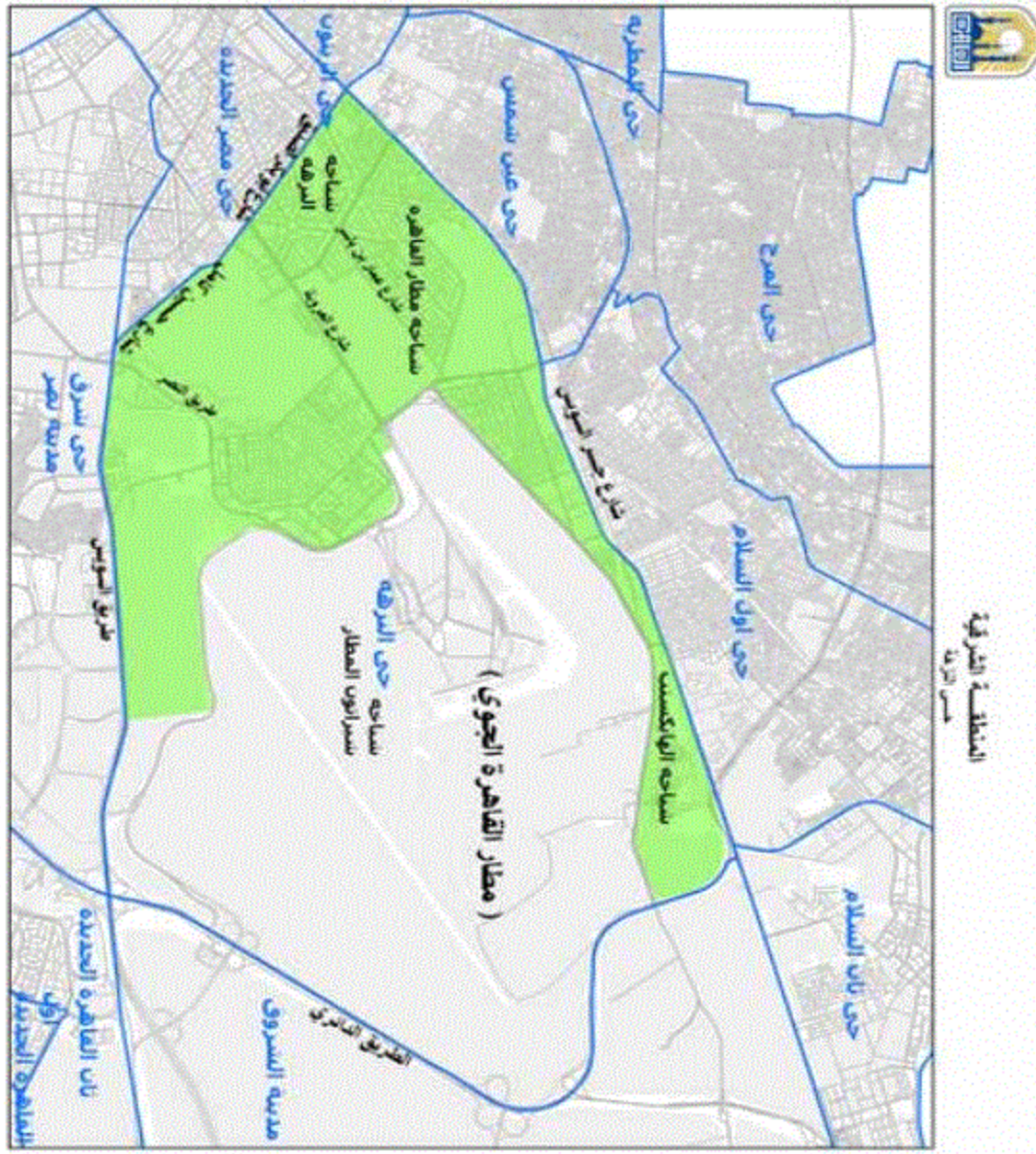
المنطقة الشرقية
حى المرج
حى اول السلام
حى ثان السلام
حى المطرية
حى عين شمس
سباحه الهايكستب
شارع جسر السويس
سباحه مطار القاهره
شارع مصر و ايم
شارع الهرم
(مطار القاهرة الجوي)
سباحه حى النزهه
سبراتون المطار
الطريق الدائري
مدينه الشروق
حى الزيتون
سباحه النزهه
حى مصر الجديده
طريق السويس
حى شرق
مدينه نصر
ثان القاهره الجديده
اول القاهره الجديده
محافظة القاهرة
المحافظ
متميز
متوسط
اقتصادي
السباحات
سباحه النزهه
سباحه الهايكستب
سباحه شيراتون المطار
سباحه مطار القاهره

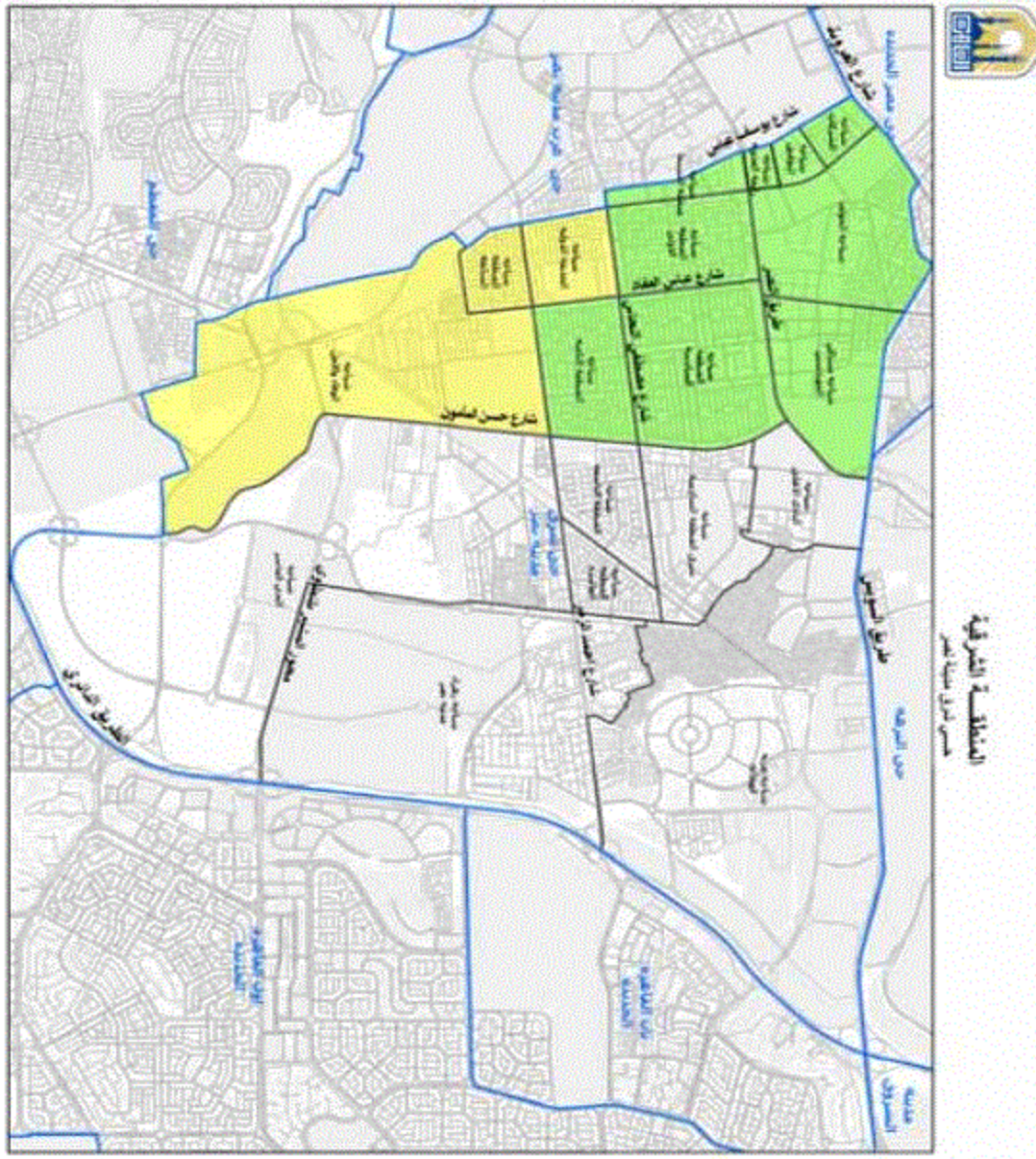
المنطقة الشرقية
حي شرق مدينة نصر
طريق السويس
شارع الصوفية
شارع يوسف عباس
شارع عباس العقاد
شارع حسن المأمون
شارع مصطفى النحاس
شارع أحمد فريد
طريق الحجاز
حي الزهراء
حي الزهور
حي الأميرية
حي الأمل
حي الأمل الجديد
حي الأمل الجديد
حي الأمل الجديد

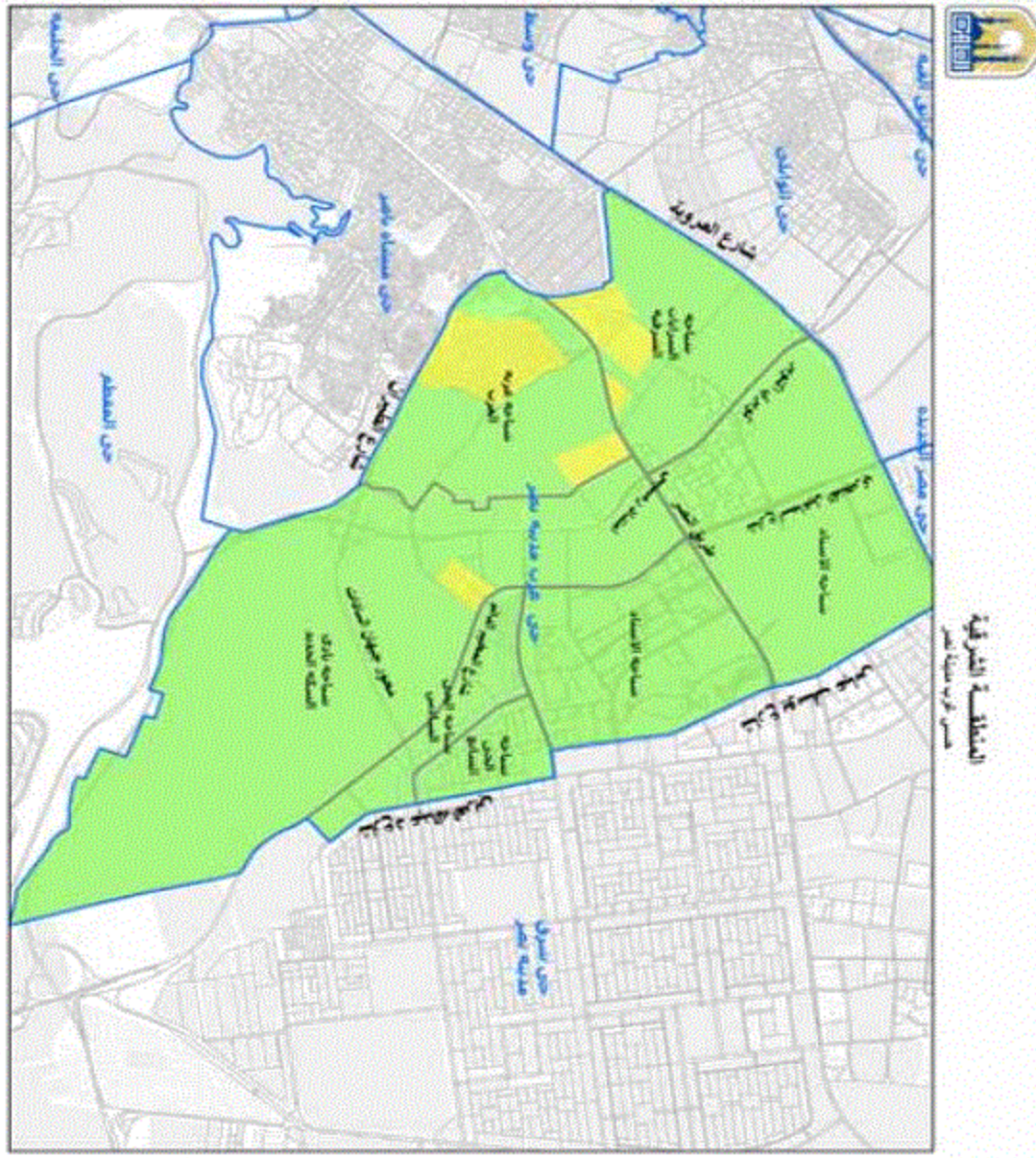
المنطقة الشرقية
شارع العروبة
حى الوايلى
حى وسط
حى مصر الجديدة
حى مدينة نصر
حى المقطم
حى الخليفة
حى الزاوية الحمراء
حى عين شمس
حى الزيتون
حى الأزهر
حى الدراسة
حى الأسماء
حى الأسماء
حى الأسماء

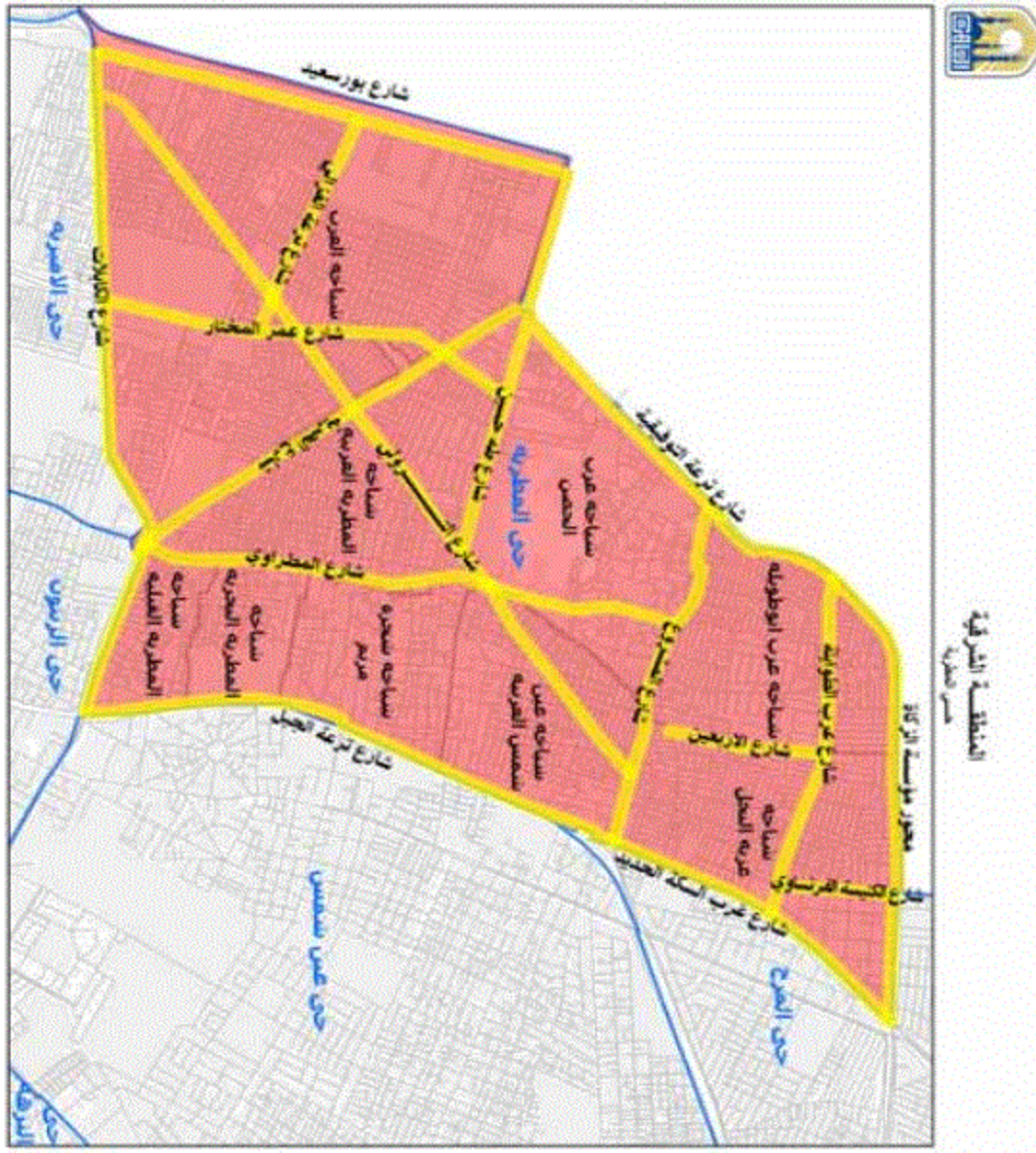

محافظة القاهرة
المحافظ

- متميز
- متوسط
- اقتصادي

الشياخات

- شياخة الغرب
- شياخة المطرية البحرية
- شياخة المطرية الغربية
- شياخة المطرية الغبلية
- شياخة شجرة مريم
- شياخة عرب الحصن
- شياخة عرب ابوطويله
- شياخة عربة النحل
- شياخة عين شمس الغربية

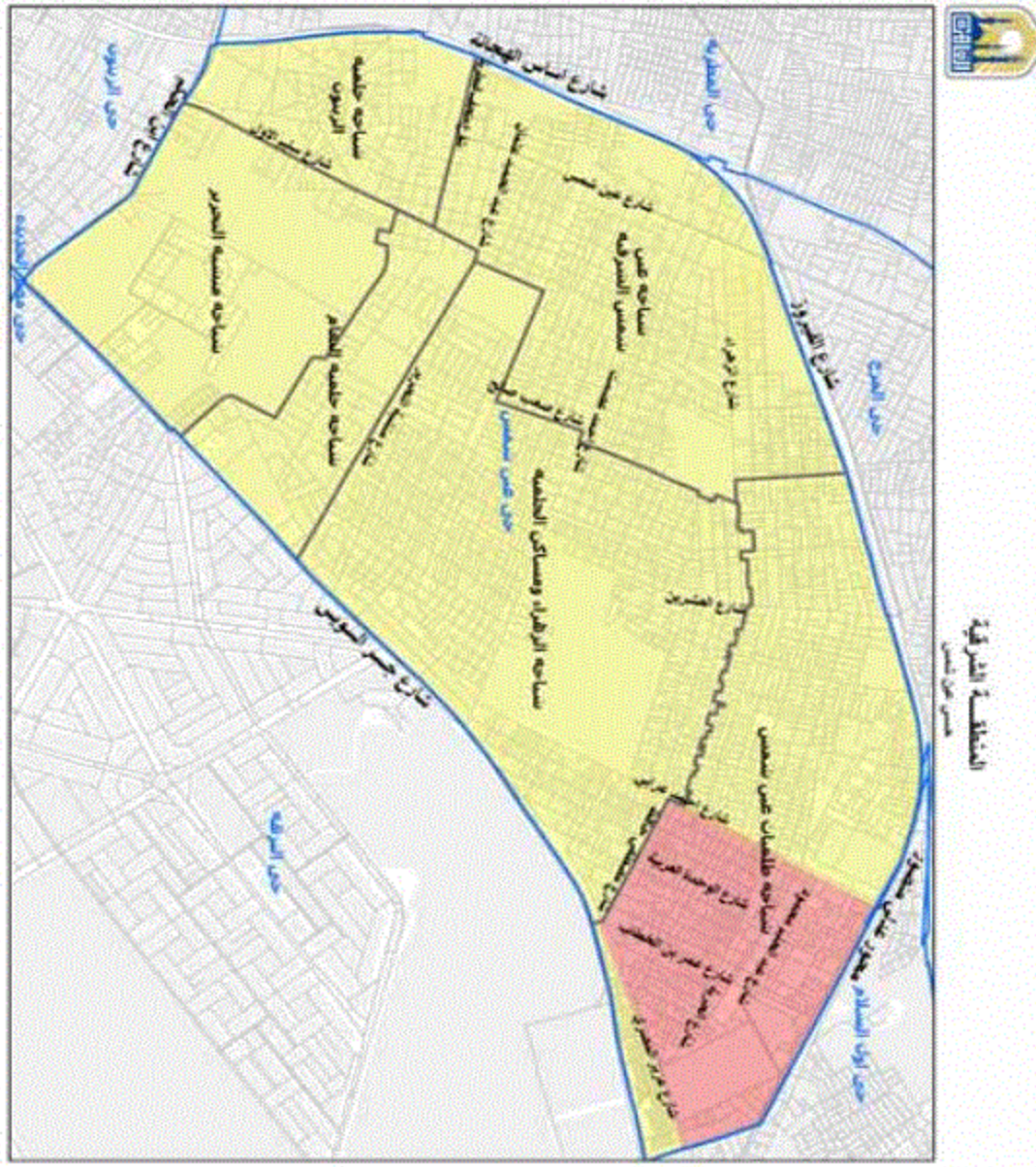
المنطقة الشرقية
حي عين شمس
حي الزيتون
حي المطرية
حي الدرب
حي أول السلام
حي الزاوية
حي عين شمس
شارع الشروق
شارع الشرطة
شارع عين شمس
شارع أساس الهيئات
شارع جسر السويس
شارع مسجد الزاوية
شارع مسجد الحلمية
شارع مسجد الطلام
شارع مسجد الزيتون
شارع مسجد التحرير

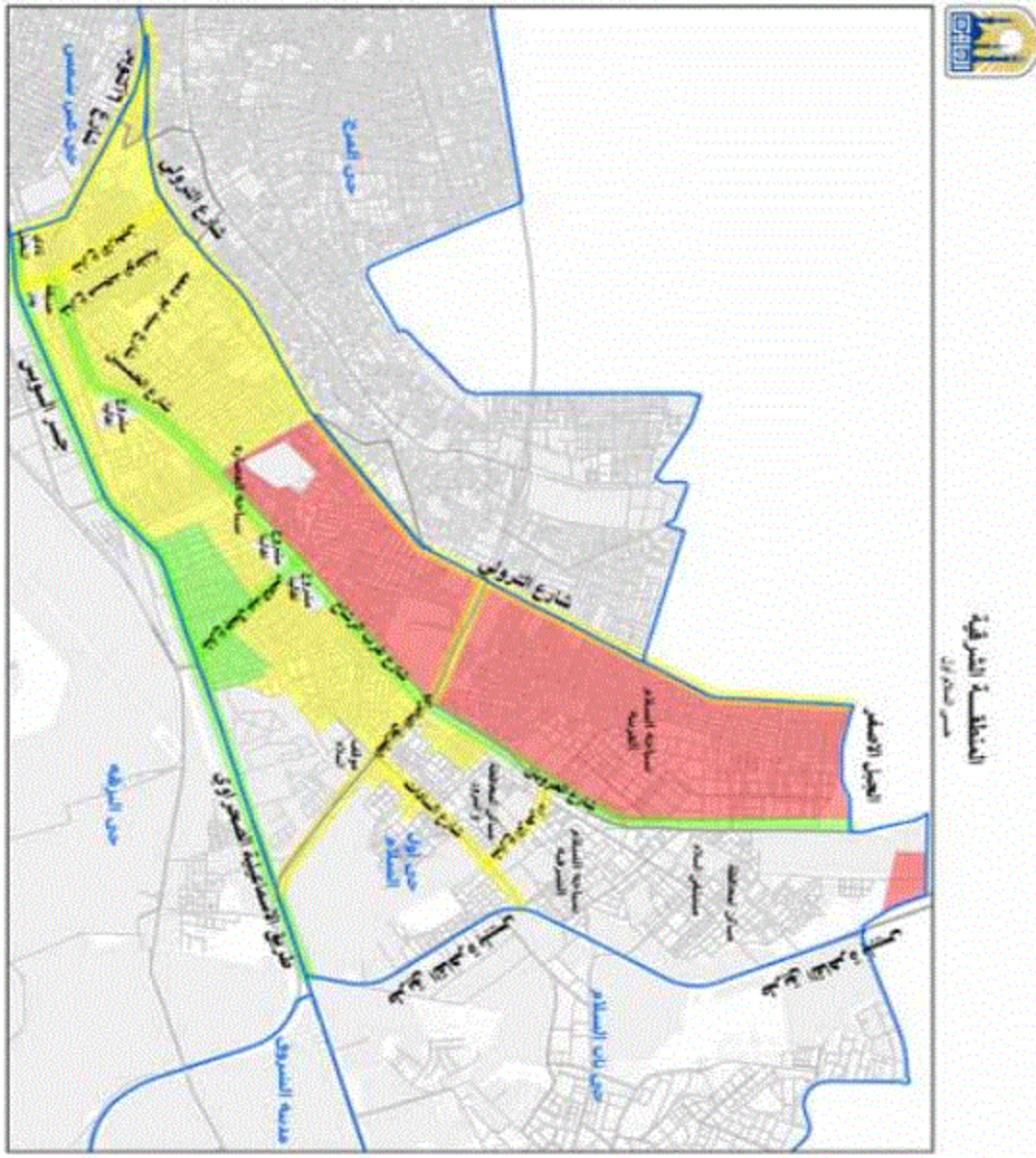
المنطقة الشرقية
حي النزهة
حي المعز
شارع الشرقي
حي باب الشعرية
حي باب الشعرية
مدينة الشروق
طريق الاسماعيلية الصحراوي
جسر السويس
حي الزهراء
حي شمس مصر
محافظة القاهرة
المحافظ
منخفض
متوسط
اقتصادي
الشياخات
شياخة السلام الشرقية
شياخة السلام الغربية
شياخة العصارة

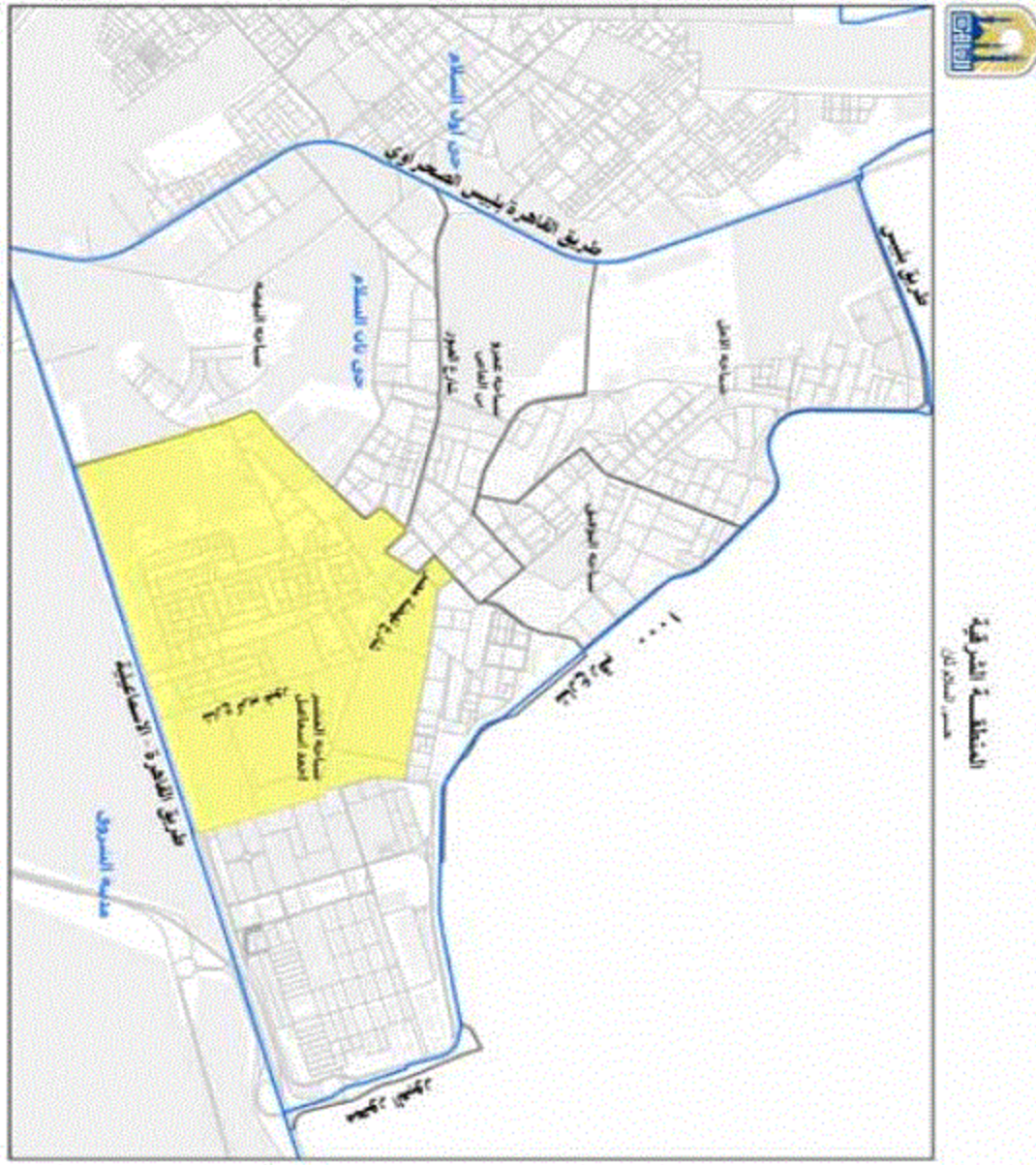
محافظة القاهرة
المحافظ
المنطقـــة الشرقية
حى ثان السلام
منخفض
متوسط
اقتصادي
الشياخات
شياخه الأمل
شياخه التوفيق
شياخه المنشير احمد اسماعيل
شياخه النهضه
شياخه عمرو بن العاص
طريق القاهرة بلبيس الصحراوى
طريق بلبيس
حى ثان السلام
طريق القاهرة - الاسماعيلية
مدينة السروج

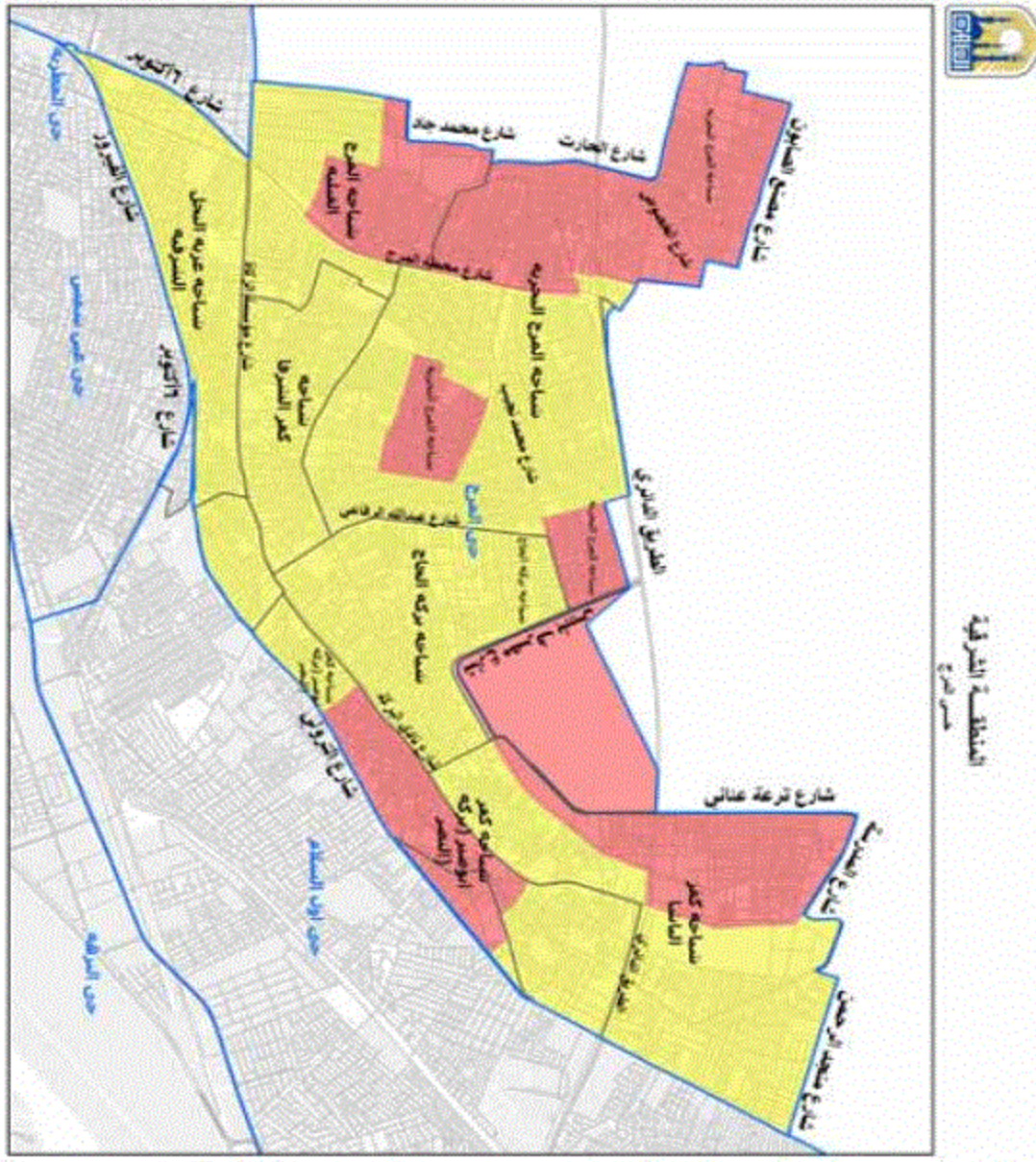
المنطقة الشرقية
شارع ٦ أكتوبر
شارع الشروق
شارع الطريق الدائري
شارع الجمارك
شارع محمد جاد
شارع ترعة عدالي
شارع الترولي
شارع مصطفى الصاوي
شارع محمد عطيه
شارع محمد الحمري
شارع عبدالله الرفاعي
شارع بوسطة الزاوية
شارع الصرف
شارع الصرف
شارع الصرف

محافظة القاهرة
المحافظ

المنطقة الجنوبية

نتائج عمل لجان حصر المناطق التى بها أماكن مؤجرة لغرض السكنى بمحافظة القاهرة

المنطقة الجنوبية

الحي	التصنيف	المناطق	الاحداثيات X	الاحداثيات Y
	المناطق المتميزة	شارع الكورنيش	"٥٣,٢٦'١٣°٣١	"٣٨,٢٨'١ °٣٠
		شارع القصر العيني	"٥٦,٧٥'١٣°٣١	"٤٧,٠٦'١ °٣٠
		ميدان السيدة	"٢٩,٩٩'١٤°٣١	"٥٦,٤٨'١ °٣٠
		شارع بورسعيد بمنطقة السباعين	"٤٦,٢٤'١٤°٣١	"٢,٠٤'٢ °٣٠
		شارع الخليج المصرى	"١٤,٢٦'١٤°٣١	"٤٩,٧٦'١ °٣٠
	المناطق المتوسطة	منطقه الانشاء والمنيرة	"٩,١٠'١٤°٣١	"٦,٢٨'٢ °٣٠
		منطقه العيني	"٤,٦٧'١٤°٣١	"٣٦,٥٦'١ °٣٠
		منطقه خيرت	"٢١,٥٧'١٤°٣١	"٣,٢٢'٢ °٣٠
		ميدان لاظوغلي	"٢٤,٦٨'١٤°٣١	"١٩,٩٣'٢ °٣٠
		منطقه الدرب الجديد	"٣٦,٣٣'١٤°٣١	"٢,٧٢'٢ °٣٠
		منطقه السباعين	"٣١,٦٠'١٤°٣١	"١٢,٤١'٢ °٣٠
		منطقه الحنفي	"٤٢,٦٣'١٤°٣١	"٩,١٣'٢ °٣٠
		منطقه الجماميز	"٥٥,٠٥'١٤°٣١	"٥٩,٨٩'١ °٣٠
		منطقه سنقر	"٥٣,٦٤'١٤°٣١	"١٧,٢٥'٢ °٣٠
		منطقه البغاله	"٢٥,٦١'١٤°٣١	"٣٧,٨٩'١ °٣٠
		منطقه السيدة	"١٨,٩٣'١٤°٣١	"٤٩,١٨'١ °٣٠
		ميدان السيدة	"٣٠,٥٢'١٤°٣١	"٥٥,٥١'١ °٣٠
		شارع بورسعيد بمنطقه السيده	"٢٥,٥٦'١٤°٣١	"٥٩,١٧'١ °٣٠
		منطقه العتريس	"٣٠,٨٢'١٤°٣١	"٤٨,٦٧'١ °٣٠
		منطقه زينهم	"١٨,١٤'١٤°٣١	"٢٤,٦٤'١ °٣٠
		منطقه الكبش	"٤٧,٦٦'١٤°٣١	"٤٧,٧٩'١ °٣٠
		منطقه طولون	"٢,٠٢'١٥°٣١	"٣٧,٤٣'١ °٣٠
	المناطق الاقتصادية	شوارع وحوارى وازقه بعرض متوسط اقل من ١٠ متر بمناطق (طولون - العتريس - الانشاء والمنيرة - الدمالة - زينهم - الكبش)	٣١°١٤'٤٥,٢٠°	٣٠°١'٣٤,٦٠°
	المناطق المتميزة	--		
الخليفة	المناطق المتوسطة	منطقه الحلمية - شارع القلعة (محمد على سابقا)	"١٢,٢٤'١٥°٣١	"٥٧,٨٣'١ °٣٠
		منطقه السيدة عائشة (الصليبة - درب غزلة - درب الحصر)	"١٢,٦١'١٥°٣١	"٣٥,٨٣'١ °٣٠
	المناطق الاقتصادية	منطقه الإمام الشافعي والامام الليثي	٣١°١٥'٣٩,١٤°	٣٠°٠'٤٦,٥٨°
		منطقه الخطابيه	٣١°١٥'٣٩,٤٤°	٣٠°١'٥٦,٣٥°
		منطقه التونسي	٣١°١٥'٥٤,٠٦°	٣٠°٠'٣٨,٢٢°
		منطقه الاباجيه	٣١°١٥'٥٢,٨٩°	٣٠°١'١٧,٩٨°
		منطقه الغادريه	٣١°١٥'٣٤,٥٢°	٣٠°١'٠,٩٢°
		منطقه المحجر	٣١°١٥'٣٢,٧٣°	٣٠°١'٥٥,٠٩°
		منطقه سوق السلاح	٣١°١٥'٢٢,١٩°	٣٠°٢'٤,٦٠°
		منطقه الخرنفش القديمة	٣١°١٥'٢٤,٥٣°	٣٠°٠'٥٩,٠٣°
المقطم	المناطق المتميزة	منطقة المقطم	"٤٠,٣٢'١٦°٣١	"٥٤,٣٩'٠ °٣٠
		منطقة الشرقي	"٣٣,٩٥'١٧°٣١	"٥٣,١٨'٠ °٣٠
	المناطق المتوسطة	-		
	المناطق الاقتصادية	--		
المعادي	المناطق المتميزة	مناطق الجمعيات (حى المعادى -تنفيذ الاحكام - شمال سيناء -الرقابة الادارية - حى البساتين ودار السلام - منشية جبريل - مترو الانفاق - ارض الخدمات)	"٢٢,٣٤'١٥°٣١	"٣٥,٨٥'٥٧°٢٩
		الاشطر من الشطر الاول حتى الشطر السابع	"١٥,١٩'١٧°٣١	"٤٢,٢٣'٥٧°٢٩
		منطقة دجلة	"١٦,٢٥'١٦°٣١	"٢٠,٣٩'٥٧°٢٩
		منطقة السرايات	"٤٣,٤٩'١٥°٣١	"٣٣,٨٣'٥٧°٢٩
		منطقة حدائق المعادى	"١,٢٣'١٥°٣١	"١٢,٦١'٥٨°٢٩
	المناطق المتوسطة	منطقة عزبة نافع (تتبع منطقة السرايات)	"١٤,٢٩'١٥°٣١	"٤٩,٣٤'٥٧°٢٩
		منطقة الخيرى (تتبع منطقة الحدائق)	"٢٢,٩٤'١٥°٣١	"٢٧,٨٨'٥٧°٢٩
	المناطق الاقتصادية	--		

نتائج عمل لجان حصر المناطق التى بها أماكن مؤجرة لغرض السكنى بمحافظة القاهرة

المنطقة الجنوبية

البساتين	المناطق المتميزة	منطقة المعادى الجديدة وحدودها كالآتى (شارع النادى بدايه من ميدان فونتانا والاتجاه شرقا حتى تقاطع مع شارع النصر ثم الاتجاه شرقا حتى التقاطع مع شارع (٣٠٦) ثم الاتجاه شمالا حتى شارع العروبه ثم الاتجاه غربا حتى شارع السكة الحديد (٢٥٠)	"٤١,٣٢'١٦"٣١	"٤٥,٦٢'٥٨"٢٩
	المناطق المتوسطة	الشوارع الرئيسية [شارع احمد زكى -شارع ٧٧ -شارع عبد المنعم رياض -شارع السد العالى -شارع فايدة كامل -شارع مزرعة المط -شارع الميثاق -شارع البساتين العمومى -شارع على عبد العزيز -تقسيم الخلوانى -تقسيم البصرى]	"٦,٩٩'١٦"٣١	"٣٢,٥٠'٥٨"٢٩
	المناطق الاقتصادية	الشوارع الداخلية بمنطقة البساتين حدودها كالآتى [شارع احمد زكى بداية من التقاطع مع شارع ٧٧ والاتجاه شمالا حتى شارع الفيوم يمين الى شارع شركة استصلاح الاراضى ثم الاتجاه شمالا حتى كوبرى الدائرى ثم الاتجاه شرقا مع كوبرى الدائرى حتى التقاطع مع شارع (السكة الحديد ثم الاتجاه جنوبا حتى التقاطع مع شارع النادى ٢٥٠	٣١'١٥'٤١,٨٣"	٢٩"٥٩'٧,٣٧"
دار السلام	المناطق المتميزة	—		
	المناطق المتوسطة	العلامة شمال شارع الفيوم	"٥٥,٩٨'١٤"٣١	"٥,٤٨'٥٩"٢٩
		العلامة جنوب شارع الفيوم	"٥٩,٤٤'١٤"٣١	"١,٨٥'٥٩"٢٩
		حدائق المعادى	"١٤,٦١'١٥"٣١	"٤٤,٨٧'٥٨"٢٩
		جزيرة دار السلام من شارع مصر حلوان الزراعى حتى شارع الفتح	"٤١,٥٠'١٤"٣١	"٤٢,٣٤'٥٨"٢٩
	المناطق الاقتصادية	جزيرة دار السلام من شارع الفتح حتى شارع حسين جاد الرب	٣١"١٤'٨,٦٩"	٢٩"٥٨'٥٢,٠٠"
		دار السلام القديمة (منطقه دار السلام الغربيه)	٣١"١٤'٤٧,٤٣"	٢٩"٥٩'٣,٩٣"
		منطقه عزبة خير الله	٣١"١٤'٧٤,٤٤"	٢٩"٥٩'٤١,٥٣"
مصر القديمة	المناطق المتميزة	شارع عبد العزيز آل سعود	"٢١,٢٢'١٣"٣١	"٧,٣٢'١ "٣٠
		شارع النيل	"٣٢,٥٥'١٣"٣١	"٢٠,٥٢'١ "٣٠
		شارع متحف النيل	"٤١,٢٩'١٣"٣١	"٤,٩٢'١ "٣٠
		شارع الروضة	"٤٣,١٥'١٣"٣١	"٥٧,٤٣'٠ "٣٠
		شارع الملك الصالح	"٣٦,٦٤'١٣"٣١	"٤٢,٠٣'٠ "٣٠
		شارع كورنيش النيل	"٢١,٣٥'١٣"٣١	"٥٥,١٦'٠ "٣٠
		مدينه الفسطاط الجديدة	"٥٨,٣٧'١٤"٣١	"١٣,٧٢'٠ "٣٠
	المناطق المتوسطة	شوارع [عبد الهادي - المسلماني - خلوصي - الاسكندراني - نظيف - محمد سالم - الهلباوي - فهمي - الدكتور حلمي حسين - عبد اللطيف فتحي - محمد ثروت - الدكتور محمود كامل - ذوالفقار - سعيد ذو الفقار]	"٣٦,٤٩'١٣"٣١	"١٦,٤٧'١ "٣٠
		شوارع [سمير سيد أحمد - عبد العزيز الدريني - محمد فريد وجدي - عبد الرحمن البرقوقي - عمر لطفي - يوسف الدجوي - قصر المشتاق - عزت صقر - عباس المهدي - مصطفي حسنين هيكل - رضوان - المدرسة القديمة (القومية) - علي جلال - يوسف الشريف - محمود فهمي - جامع فايلباي]	"٢٦,٠٤'١٣"٣١	"١٢,٢٥'١ "٣٠
		شوارع [علي فهمي - عبد الله الشرقاوي - جلال الدين - بكري الصرفي - لطيف سليم حجازي - الهلالي - الجلنتجي - العمروي - رفعت - يوسف مصطفي - ابراهيم باهر زغلول - مصطفي رضا - عبده بدران - محمد خيري - محمد زغلول - الصرفي - احمد مختار حجازي - محمد صدقي الشافعي -حنفي الترزي - لبيب البتانوني]	"٣٧,٤٨'١٣"٣١	"٢٩,٧٨'١ "٣٠
		شوارع [دار الصناعة - حافظ ابراهيم - قلعة الروضة - المقياس - الاخشيد - ابن السكري - الشريف - الملك المظفر - البسماطي - المماليك البحرية - المختار - الخليفة المتوكل - الفتح - الدكتورة حنيفة صادق - على الجارم - محمود احمد باشا - احمد الحاسب -الحجاج- البدرى -ابراهيم مصطفي -مأمون راشد- الجزالرلى]	"٢٨,١٧'١٣"٣١	"٤٠,٣٤'٠ "٣٠
		منطقه تقسيم جنوب القاهره وجمعيه اهالي المنيل	"٢٩,٣٥'١٤"٣١	"٥٠,٠٤'٠ "٣٠
		منطقه تقسيم الشيشيني	"٤٥,٤٩'١٣"٣١	"٣٢,٨٩'٥٩"٢٩
		منطقه تقسيم الشركه العقاريه	"٨,٥١'١٤"٣١	"١,٦٩'١ "٣٠
		منطقه الزهراء	"٠,٢٩'١٤"٣١	"٤١,٧٤'٥٩"٢٩
		منطقه جامع عمرو بن العاص	"٢,٩٦'١٤"٣١	"٤٦,٩٦'٠ "٣٠
		منطقه ابو السعود	"٥,٧٠'١٤"٣١	"٥١,٨٥'٠ "٣٠
		منطقه الفرنساوى بالقرب من الكورنيش	"٤٢,٠٢'١٣"٣١	"٣٥,٥١'٠ "٣٠
		منطقه الخوخه والقنابر	"٣٩,٦١'١٣"٣١	"١١,٨١'٠ "٣٠
	المناطق الاقتصادية	منطقه كوم غراب	٣١"١٤'٥٦,٩٣"	٢٩"٥٩'٥١,٤٣"
		منطقه السحيلة	٣١"١٤'٤٤,٠١"	٣٠"٠١'٣,٥٤"
		منطقه الشيخ مبارك	٣١"١٣'٥٠,٠٥"	٢٩"٥٩'٥٣,٧٣"
		منطقه اسطبل عنتر	٣١"١٤'١٦,٨٣"	٢٩"٥٩'٣٨,٣١"
		عزبة خيرالله	٣١"١٤'٤٧,٥٤"	٢٩"٥٩'٥١,٩٨"
		مساكن عين الصيرة	٣١"١٤'٣٩,٥٨	٣٠"٠١'١,٠٣"
		ايوادات السكر والليمون	٣١"١٣'٤٩,٨٣"	٣٠"٠١'١٦,٣١"

نتائج عمل لجان حصر المناطق التى بها أماكن مؤجرة لغرض السكنى بمحافظة القاهرة

المنطقة الجنوبية

طره	المناطق المتميزة	—		
	المناطق المتوسطة	المناطق المطله على الكورنيش	١٣,٥١١٦٣١	٤٣,٨٠٥٦٢٩
		المناطق المطله على مصر حلوان الزراعى	٣٩,٥٨١٦٣١	٩,٩٧٥٦٢٩
		منطقه غرب السكه الحديد	٥٧,٢٠١٦٣١	٣٨,٥٤٥٥٢٩
	المناطق الاقتصادية	منطقه منشيه المصرى	٣١١٦٦٤,١٣	٢٩٥٦٧٥٠,٣٠
		منطقه سائق القطارات	٣١١٦٣٩,٢١	٢٩٥٦٦٥٠,٦٥
		منطقه طره الفاروقيه	٣١١٦٦٦,٩٤	٢٩٥٦٦٤٢,٢١
		مدينه الوحده	٣١٢٦٥٦,٩٣	٢٩٥٥٥٤,٩٩
		منطقه المدبح	٣١٢٦٤٦,٤٧	٢٩٥٦٣١,٥٣
		منطقه ارض جابر	٣١٢٦٥٢,٩٣	٢٩٥٦٢٨,٢٢
		منطقه شرق السكه الحديد	٣١٢٦٦٤,٠٩	٢٩٥٦٦٨,٦٧
		منطقه ارض حمد	٣١٢٧١٨,٢٩	٢٩٥٥٦٠,٥٤
		منطقه ارض نوار	٣١٢٦٥٧,٣٠	٢٩٥٥٥٤,٨٣
المعصرة	المناطق المتميزة	—		
	المناطق المتوسطة	منطقة وادى حوف	٤٥,٤٨١٨٣١	٨,١٥٥٣٢٩
		منطقة حدائق حلوان	٤٢,٩١١٧٣١	١,١٨٥٣٢٩
		ابراج النصر بعزبة كامل صدقى القبلية والمطلة على قسم شرطة المعصرة	١٦,٥٣١٨٣١	٢٣,٧٨٥٣٢٩
		منطقة مابين شارع ترعة الخشاب الى كورنيش النيل بالمنطقة من شارع الجيش حتى الشارع الجديد تحت كوبرى الاوسطى منطقتين عزبة كامل صدقى القبلية والبحرية	٢٧,٧٥١٧٣١	٥٥,٠٨٥٢٢٩
		العمارات المطلة على طريق الاوتوستراد بمنطقة المعصرة المحطة	١١,٨٣١٨٣١	٢٧,٧٠٥٤٢٩
		العمارات المطلة على شارع كورنيش النيل مابين شارع الجيش حتى نهاية حدود الحى مع حى طره بمنطقة المعصرة البلد	٢٢,٠٣١٧٣١	٥٧,٣٢٥٤٢٩
	المناطق الاقتصادية	منطقة كامل صدقى القبلية ماعدا مابين شارع ترعة الخشاب الى شارع كورنيش النيل بالمنطقة من شارع جمال عبد الناصر حتى شارع الجديد تحت كوبرى الاوسطى وكذلك ابراج النصر المطلة على قسم شرطة المعصرة	٣١٦٧٤٢,٢٢	٢٩٥٣٣٢,١٣
		منطقة كامل صدقى البحرية ماعدا من شارع ترعة الخشاب الى شارع كورنيش النيل بالمنطقة من شارع الجيش مدخل معدية المعصرة حتى شارع جمال عبد الناصر	٣١٦٧٦٤,٥٣	٢٩٥٣٤٩,٧٣
		منطقه المعصرة البلد ماعدا العمارات المطلة على شارع كورنيش النيل مابين شارع الجيش حتى نهاية حدود الحى مع حى طره	٣١٦٧٤٢,٢٣	٢٩٥٣٣٦,١٥
		منطقة المعصرة المحطه ماعدا المبانى المطلة على طريق الاوتوستراد	٣١٦٨١١,١٤	٢٩٥٣٣٩,٦٣
		منطقة عزبة خليل	٣١٦٧٥١,٢٠	٢٩٥٣٤٩,١٣
التبين	المناطق المتميزة	—		
	المناطق المتوسطة	منطقة شارع الكورنيش	٤٦,٠٦١٧٣١	٢١,٧٥٤٢٢٩
		منطقة الصلب القديمة والجديدة	٢١,٥٥١٨٣١	١٦,٤٣٤٣٢٩
		منطقة التبين البلد شارع الكورنيش	١٠,٠٣١٨٣١	٩,٩١٤٣٢٩
	المناطق الاقتصادية	منطقة الدوران القوى	٣١٦٧٦٦,٦٣	٢٩٦٧١٥,٣٥
		منطقة الدوران الشرق	٣١٦٨٢٦,٨٤	٢٩٦٧٣١,٧٣
		منطقة الملاحة	٣١٦٨٤٠,٣٣	٢٩٦٧٤٨,٦٣
		منطقة تبين البلد وسط المنطقة	٣١٦٧٥٥,٨٣	٢٩٦٧٦٦,٥٢
		منطقة تبين البلد شارع البحر	٣١٦٧٥٠,٨٣	٢٩٦٧٢٥,٢٠
		منطقة حكر التبين الغربى	٣١٦٨٢٥,٨٤	٢٩٦٣٢٧,٤٠
		منطقة حكر التبين البحرى	٣١٦٧٦٠,٨٢	٢٩٦٦٣٩,١٣
حلوان	المناطق المتميزة	—		
	المناطق المتوسطة	تقسيم رئاسة الجمهورية	٥٤,٦٣١٧٣١	٥٩,٣٥٥٠٢٩
		شارع عمر بن عبد العزيز صف اول و ثانى	٤٧,٠١١٨٣١	٢٤٣,٣٣٥٠٢٩
		كورنيش حلوان البلد يمين ويسار	٣٣,٤٣١٧٣١	٢٤٨,٢٩٥١٢٩
		منطقة وسط حلوان	٩٠,١٢٦٠٣١	٣٣١,٧٦٥٠٢٩
		منطقة امتداد زكى حوامس حتى الاتوستراد	٥٨,٩٨٢٠٣١	١٦,٣٤٥٠٢٩
		تقسيم النيابات اخر شارع رابل	٣٦,٢٨١٩٣١	٤٠,٨٨٥٠٢٩
		منطقة شرق حلوان	٩٠,٢٤٦٠٣١	٣٣١,٨٨٥٠٢٩
	المناطق الاقتصادية	منطقة كفر العلو وتوابعها	٣١١٨٩٦,٦٨	٢٩٦٨٤٦,٣٧
		منطقة عزبة الوالدة وتوابعها	٣١٢١٨٢٩,١٣	٢٩٦٥٢٩,١٦
		منطقة حلوان البلد وتوابعها	٣١١٨٨٠,٢٤	٢٩٦٥٠٢٤,٣٢
		منطقة ركن الياسمين	٣١٢١٧٣٥٣,٥٣	٢٩٦٥٠٢٤,٩٢
		منطقة عزبة زين وشارع المصانع	٣١٢١٩١٠,٨٣	٢٩٦٥٢٢٢,٣٢
		منطقة عين حلوان وتوابعها	٣١٢١٩٢٢,٧٤	٢٩٦٥١٤٥,٤٠
		العزبة الفينية والعزبة البحرية	٣١٢٢٠٦٥,٣٢	٢٩٦٥٠٢٢,٣٣
		منطقة أطلس وتوابعها	٣١٢٢٠٦٠,٥٣	٢٩٦٥٠٦٩,٧٠

نتائج عمل لجان حصر المناطق التى بها أماكن مؤجرة لغرض السكنى بمحافظة القاهرة

المنطقة الجنوبية

الحي	التصنيف	المناطق	الاحداثيات	
			X	Y
١٥مايو	المناطق متميزة	امتداد مايو المجاورات من ١ الى ١٢ وكمبوند دار مصر وكمبوند وسط البلد مجاورة ٣ مرحلة أولى	١٥,٧٨'٢٢'٣١	٣٣٦,٥٧'٥١'٢٩
		مدينه ١٥ مايو مجاورات (٣,٥,٧,٨,٩,٢٤ اهالى)ومشروع مبارك مجاورة (٣٦)	٥٨,٥٨'٢١'٣١	٤٨,٠٩'٤٩'٢٩
	المناطق المتوسطة	مدينه ١٥ مايو مجاورات [١,٢,٤,٦,١٠,١١,١٢,١٣,٢١,٢٢]	٣٤,٦٩'٢١'٣١	٦,١٠'٥٠'٢٩
	المناطق الاقتصادية	- مدينه ١٥ مايو الاسكان الاجتماعى - منطقه ٩٠ فدان - قطعه ٥٠فدان - قطعه ١٢٠فدان منطقه ٢٩٠فدان	٣١'٢٣'٣٧,٨٨	٢٩'٥١'٢٠,٤٢"
		[٢٠,٢٣,٢٥,٢٦,٢٧,٢٨,٢٩,٣٠,٣١,٣٢,٣٤,٣٥] مدينه ١٥ مايو مجاورات	٣١'٢٢'٣٩,٢٠"	٢٩'٤٨'٤٩,٤١
		مدينة ١٥ مايو مجاورات [١٤,١٥,١٦,١٧,١٨,١٩] وحى عمارات الازهر غرف فقط [١,٤,٥,٦,١١,١٢] بمجاورات	٣١'٢٢'٥٤,٦٣"	٢٩'٥٠'١٢,٦٦

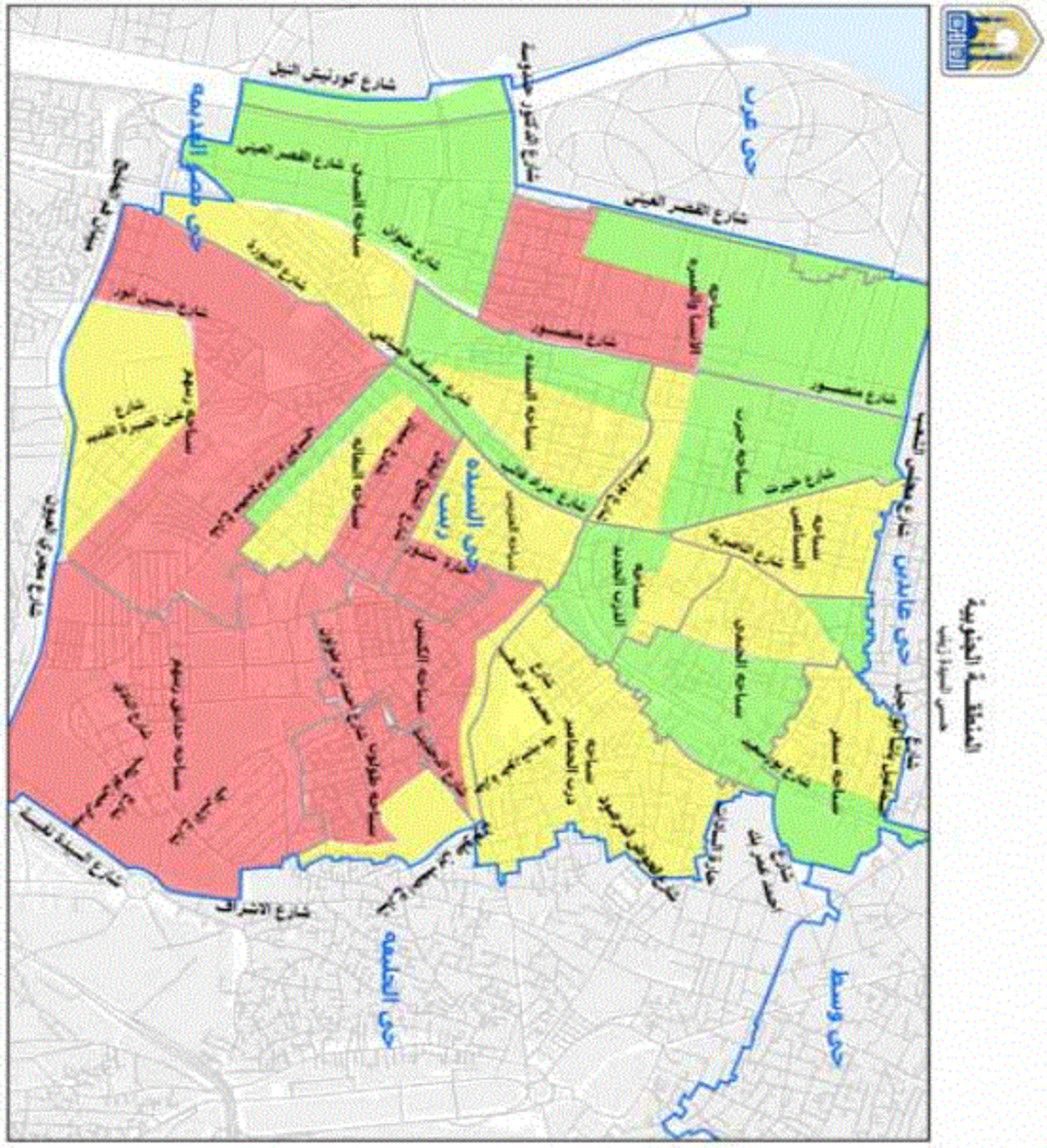
المنطقة الجنوبية
حي عابدين
حي غرب
حي وسط
حي الخليفة
حي السيدة زينب
حي مصر القديمة
شارع كورنيش النيل
شارع القصر العيني
شارع الأشراف
شارع السيدة نفيسة
شارع محمد محمود
شارع طلعت حرب
شارع الجمهورية
شارع عدلي
شارع الشيخ ريحان
شارع الشيخ علي الغمراوي
شارع الشيخ محمد عبده
شارع الشيخ محمد عبده
شارع الشيخ محمد عبده

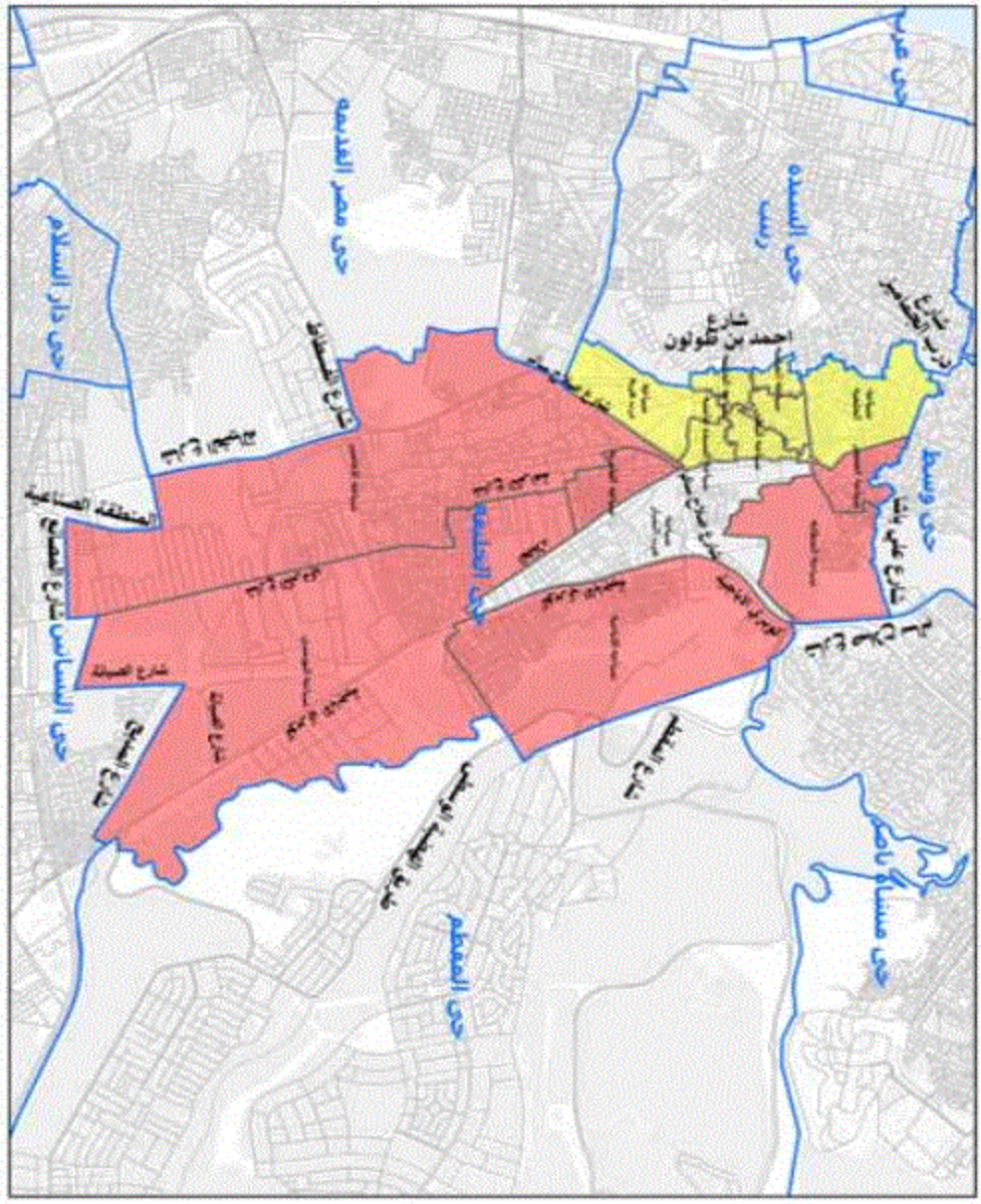

محافظة القاهرة
المحافظ

- متميز
- متوسط
- اقتصادى

الشياخات

- شياخه الاباجيه
- شياخه الامامين
- شياخه البقلى
- شياخه التوسى
- شياخه الحطابه
- شياخه الحلميه
- شياخه الخليفه
- شياخه السيده عائشه
- شياخه الصليبه
- شياخه القادريه
- شياخه المحجر
- شياخه درب الحصر
- شياخه درب غربه
- شياخه عرب اليسار

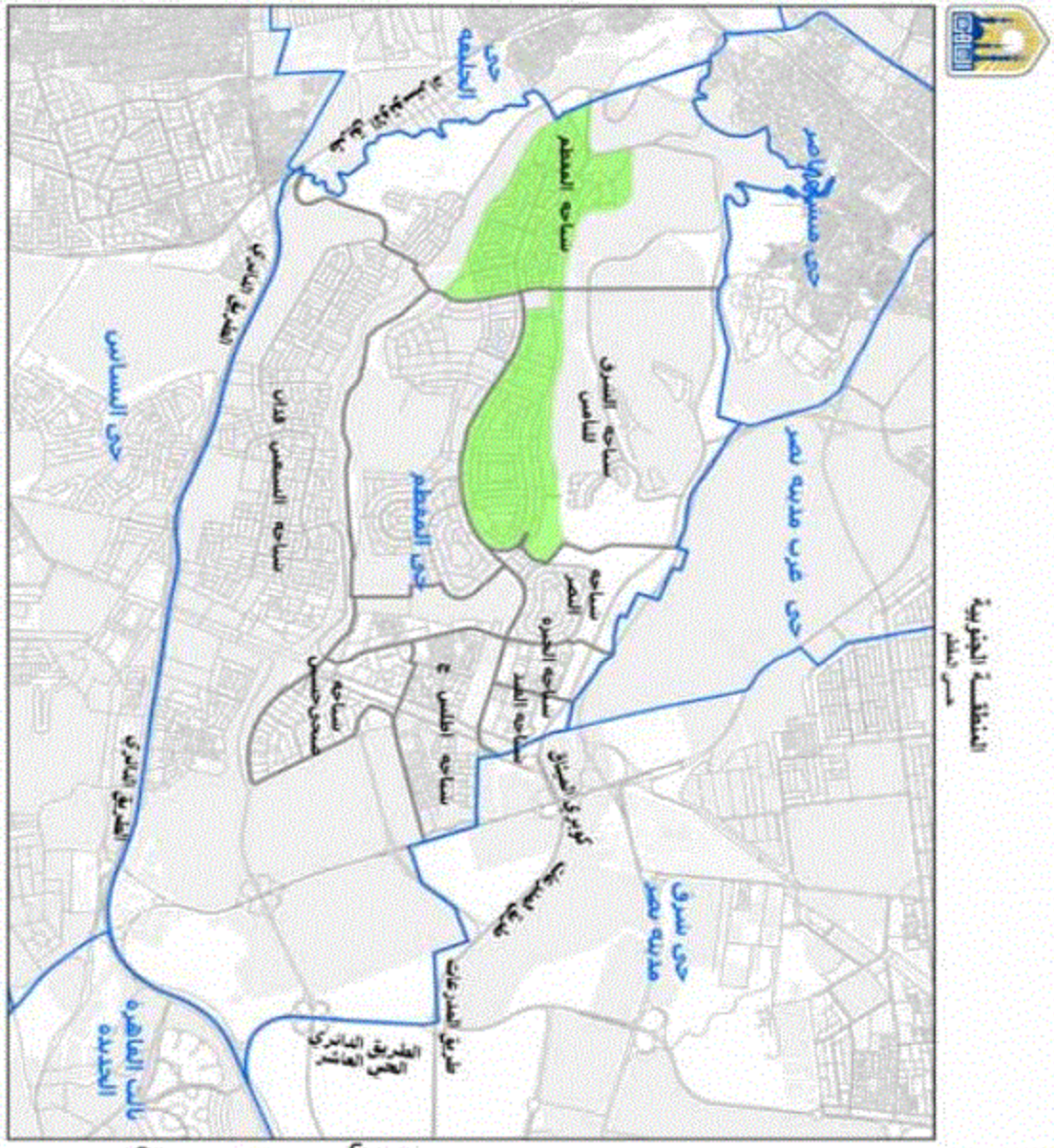

محافظة القاهرة
المحافظ

متميز
متوسط
اقتصادى

الشياخات

- شياخه اطلس ج
- شياخه الاحياء
- شياخه الجبيره
- شياخه السبعين فدان
- شياخه الشرق للتأمين
- شياخه الصعيد
- شياخه العبد
- شياخه المقطم
- شياخه النصر
- شياخه صبحى حسين

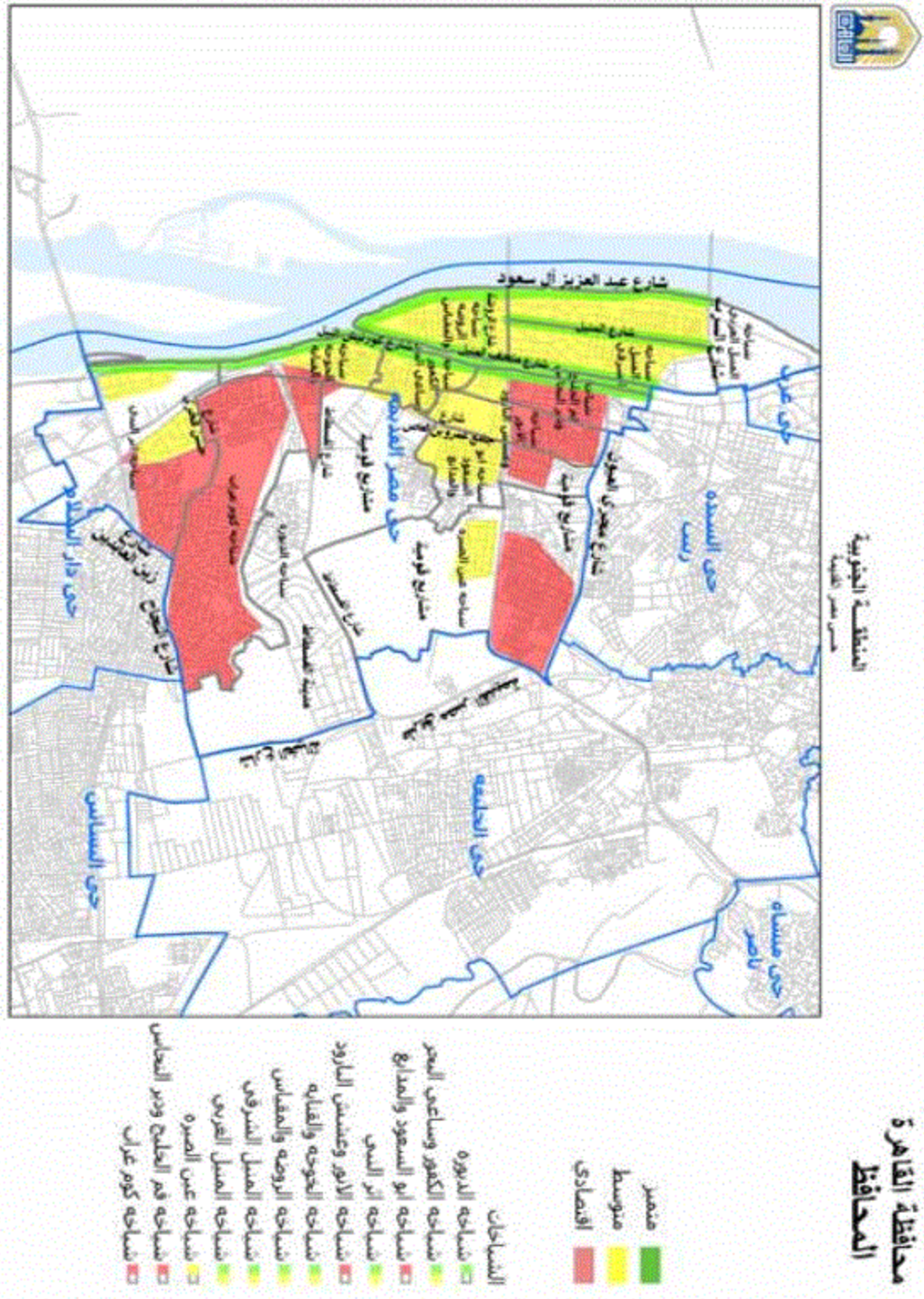
محافظة القاهرة
المحافظ
منخفض
متوسط
اقتصادي
الشياخات
شياخة الدبوره
شياخة الكفور وساعي البحر
شياخة ابو السعود والمدابغ
شياخة ابو السعود
شياخة الازبر وغشيش البارود
شياخة الخوجه والقباب
شياخة الروضه والمقياس
شياخة المنيل الشرقي
شياخة المنيل الغربي
شياخة عين الصيره
شياخة قم الطبع ودير النحاس
شياخة كوم غراب
المنطقة الجنوبية
حي عرب
حي السيده
حي مصر القديمه
حي الحلمية
حي السلام
حي دار السلام
شارع عبد العزيز آل سعود

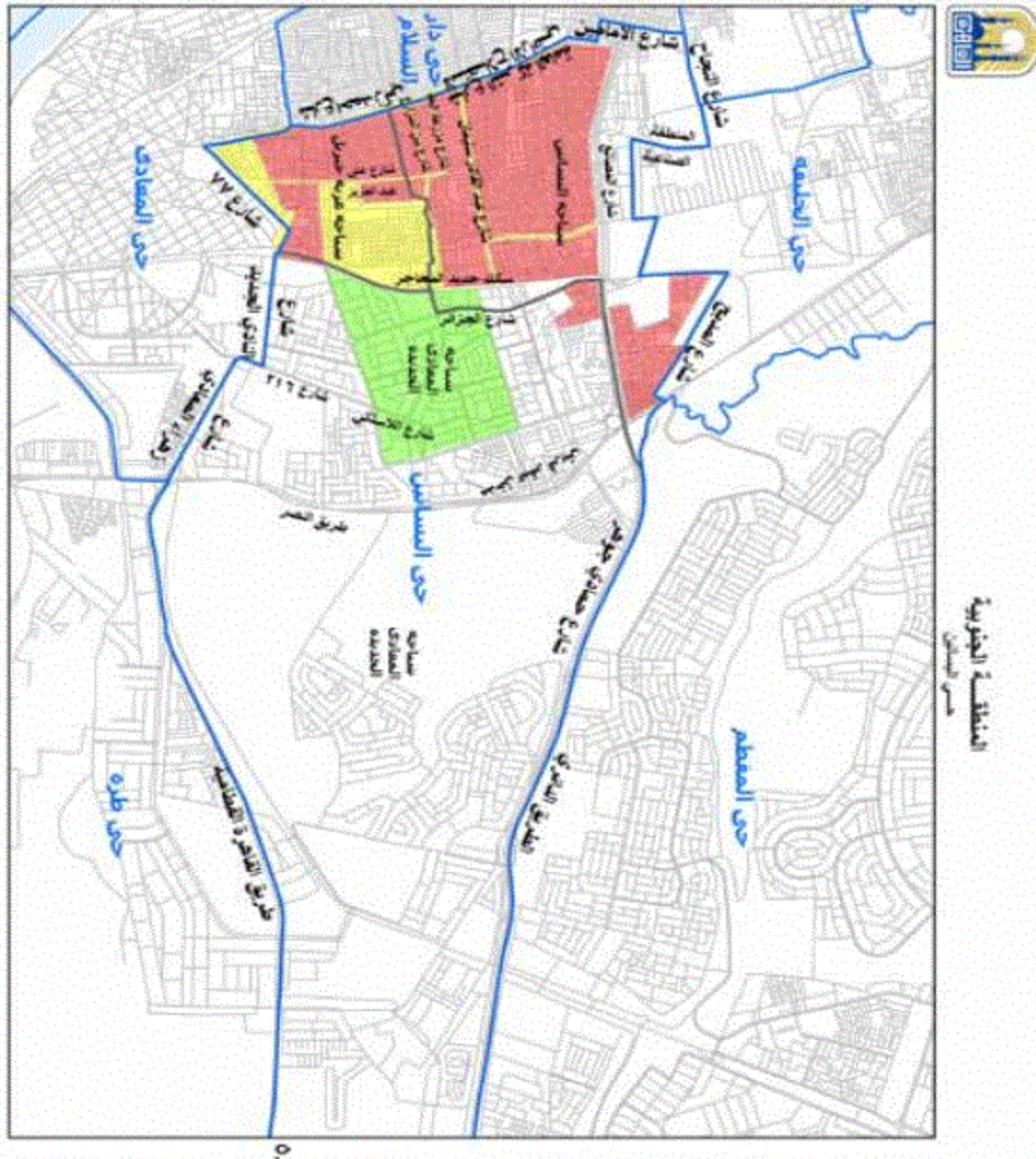

محافظة القاهرة
المحافظ

متميز
متوسط
اقتصادى

الشياخات
شياخه البساتين
شياخه المعادى الجديده
شياخه عزبه جبريل

محافظة القاهرة
المحافظ

- متميز
- متوسط
- اقتصادي

السياحات

- سياحة العيسوية
- سياحة دار السلام
- سياحة عزبة نافع

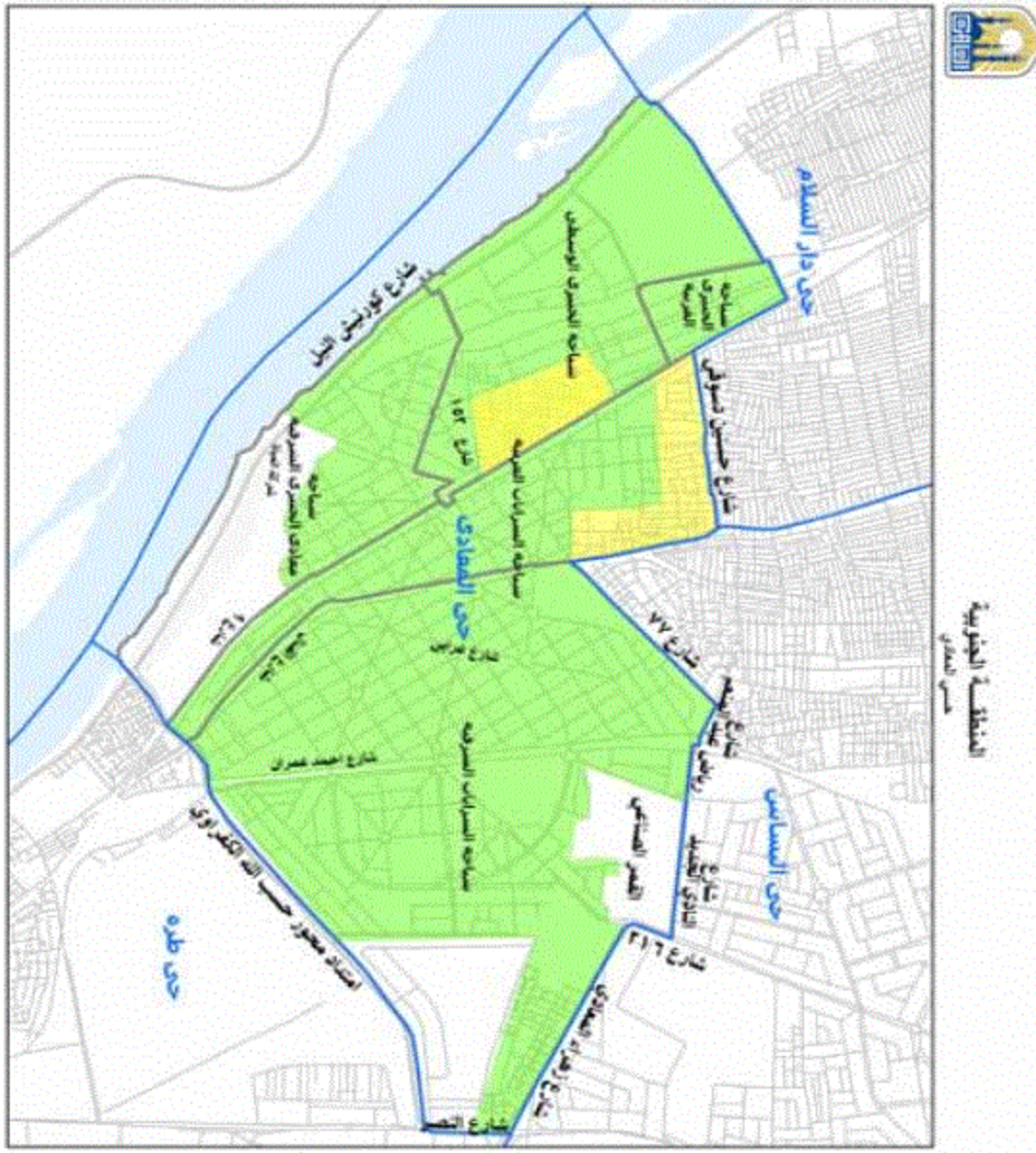

محافظة القاهرة
المحافظ

- متميز
- متوسط
- اقتصادي

السباحات

- سباحة الخميري الغربية
- سباحة معادي الخميري الشرقية
- سباحة الخميري الوسطى
- سباحة السرايات الشرقية
- سباحة السرايات الغربية

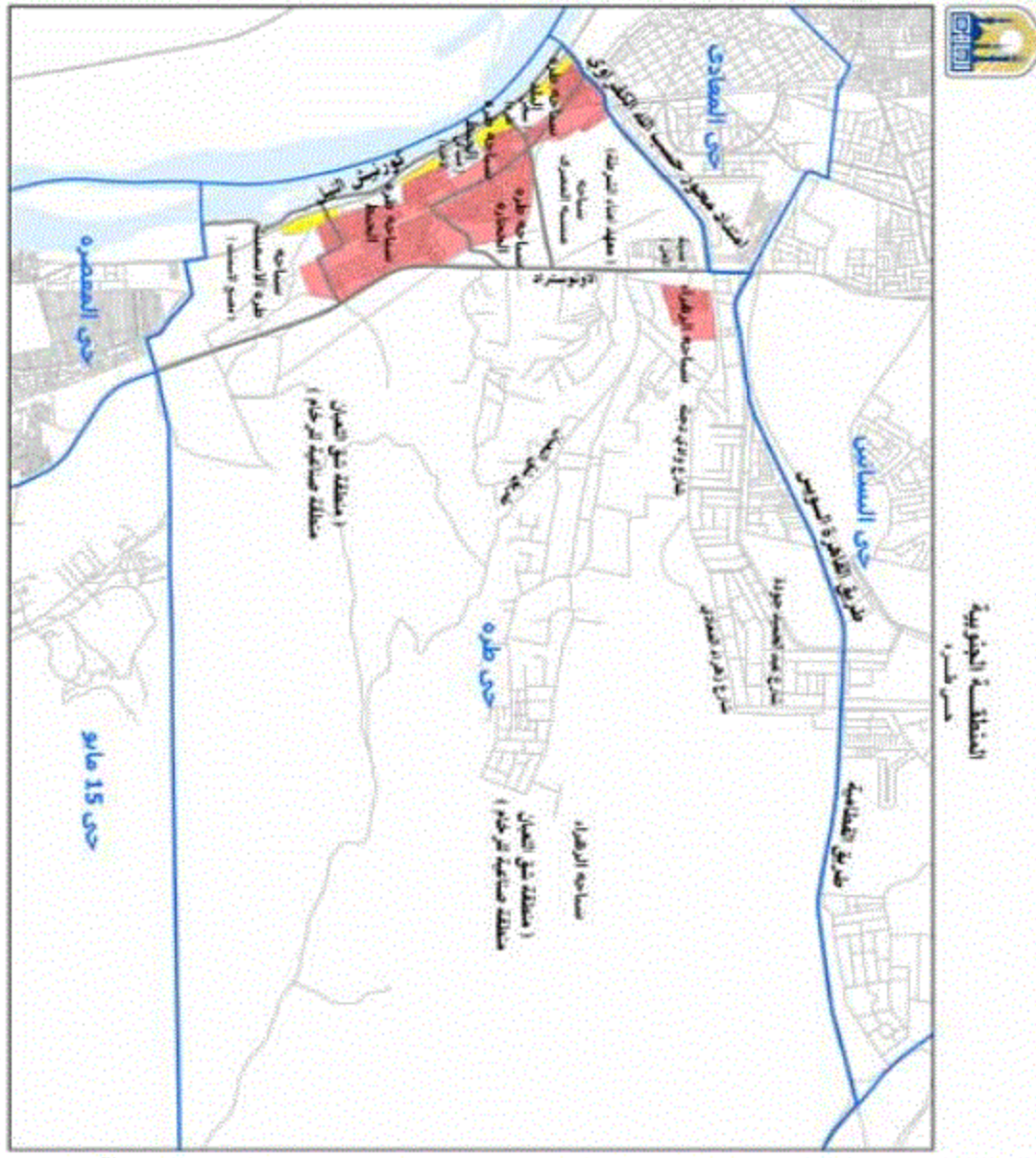
المنطقة الجنوبية
حى طره
حى السلام
حى المعادى
حى المنصوره
حى 15 مايو
طريق القاهرة السويس
طريق المطاحن
ساحة الزهراء
(منطقة شق التعبان
منطقة صناعية ترخيم)
ساحة طره
الحجاره
ساحة طره
الأسمنت
(مصنع الأسمنت)
ساحة
الزهراء
ساحة طره
البلد
ساحة طره
الحجاره
ساحة طره
الحيط
ساحة طره
الأسمنت
ساحة
منشيه
المصرى
محافظة القاهرة
المحافظ
متعثر
متوسط
اقتصادى
الشياخات
شياخه الزهراء
شياخه طره البلد
شياخه طره الحجاره
شياخه طره الحيط
شياخه طره الاسمنت
شياخه منشيه المصرى

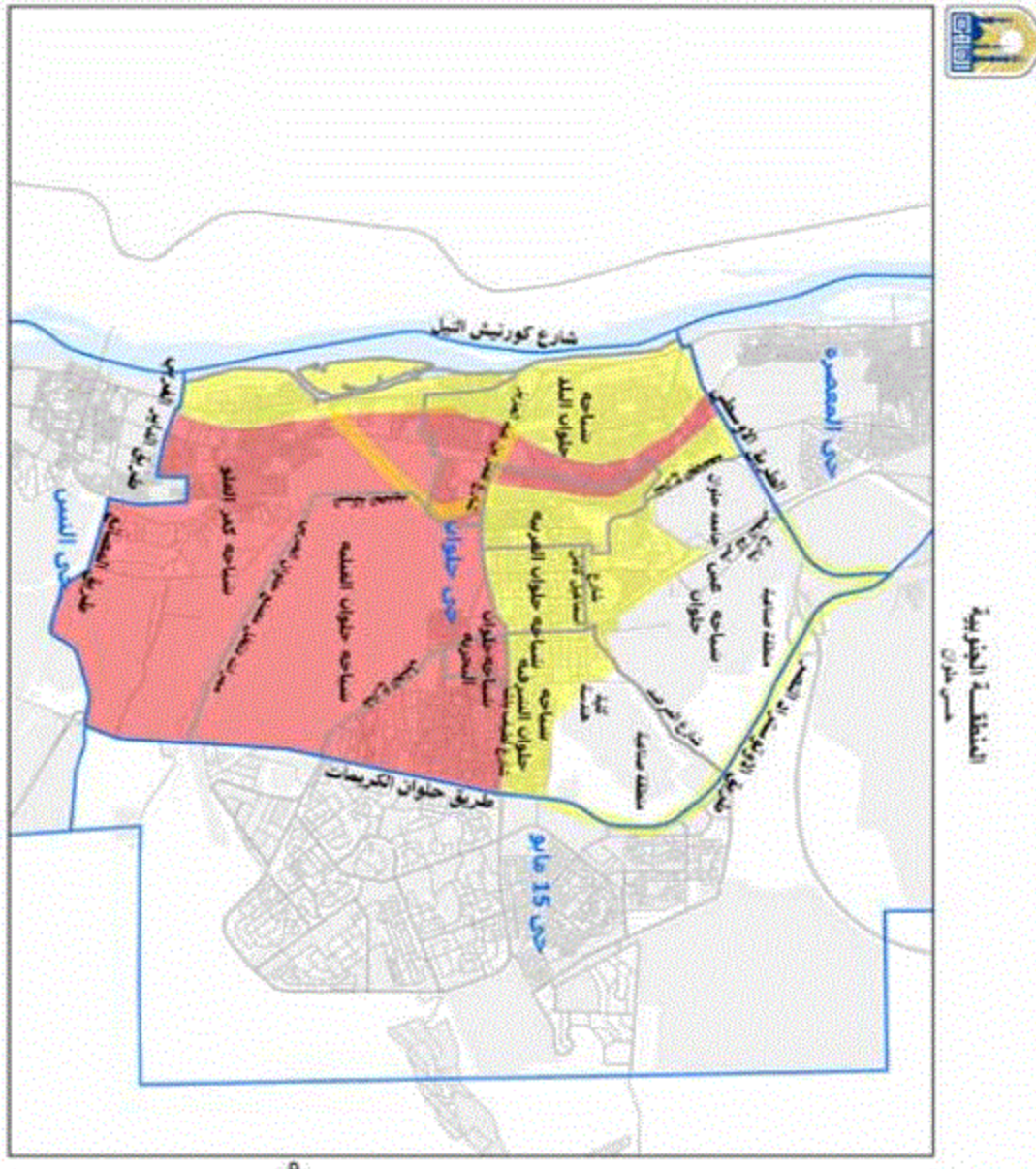

محافظة القاهرة
المحافظ

- متميز
- متوسط
- اقتصادى

الشياخات

- شياخة حلوان العربية
- شياخة المساكن الاقتصادية
- شياخة حلوان البحرية
- شياخة حلوان البلد
- شياخة حلوان الشرقية
- شياخة حلوان القبلية
- شياخة عين حلوان
- شياخة كفر العلو

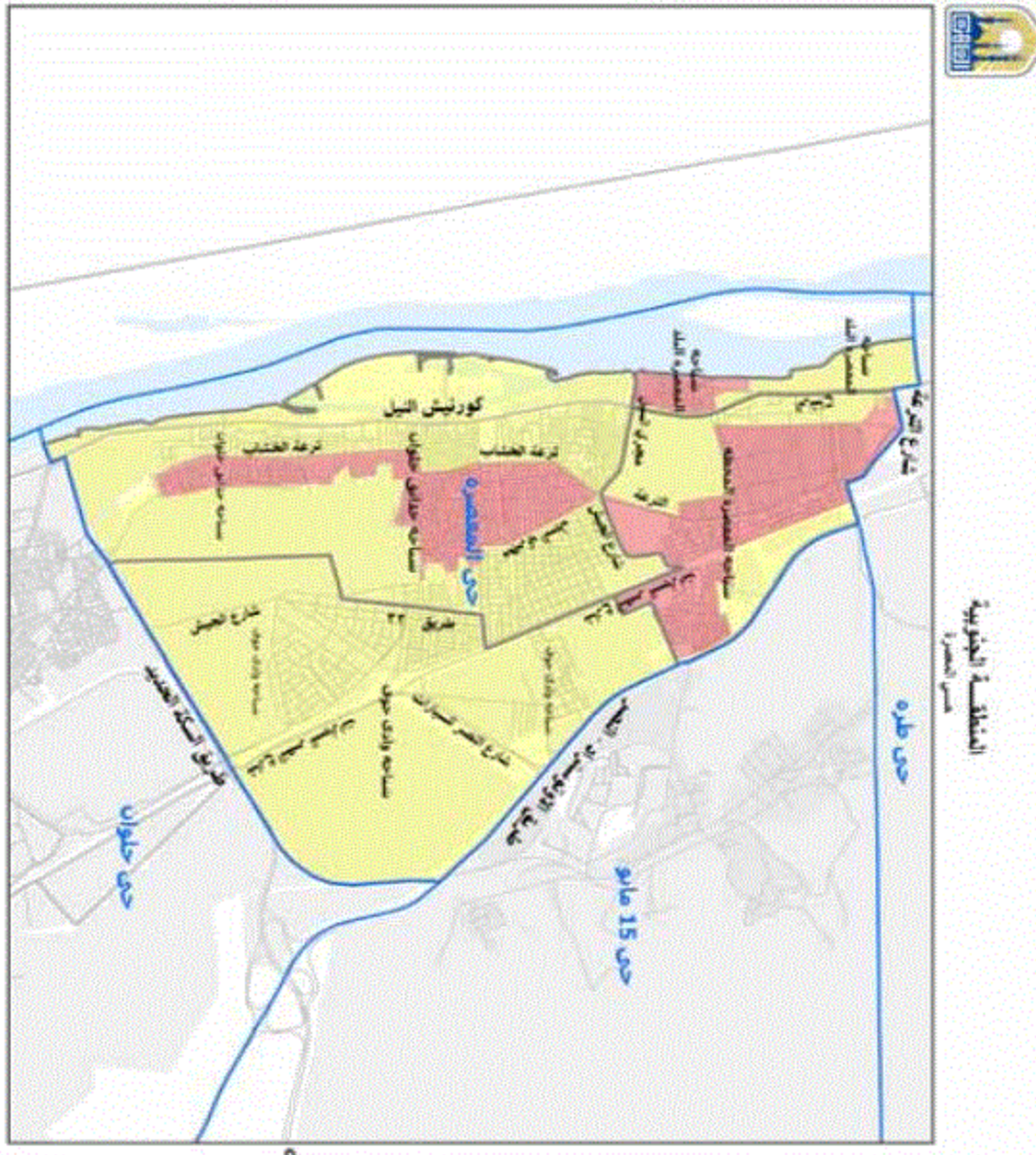

محافظة القاهرة
المحافظ

- متميز
- متوسط
- اقتصادى

الشياخات

- شياخه المعصره البلد
- شياخه المعصره المحطه
- شياخه حدائق حلوان
- شياخه وادى حوف

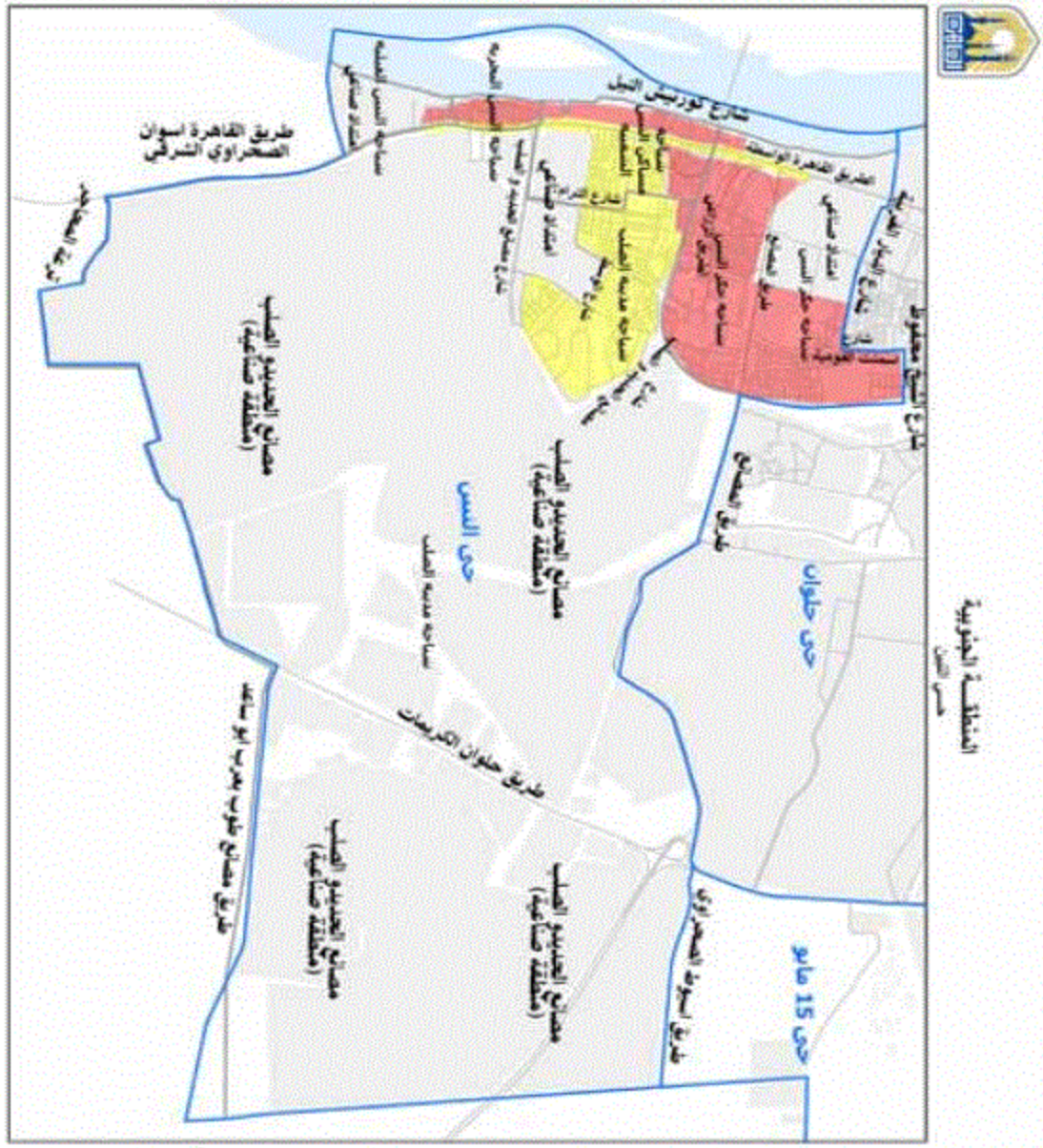

محافظة القاهرة
المحافظ

- منخفض
- متوسط
- اقتصادى

الشياخات
- شياخة النسر البحريه
- شياخة النسر القبليه
- شياخة حكر النسر
- شياخة مدينه الصلب
- شياخة مساكن النسر الشعبيه

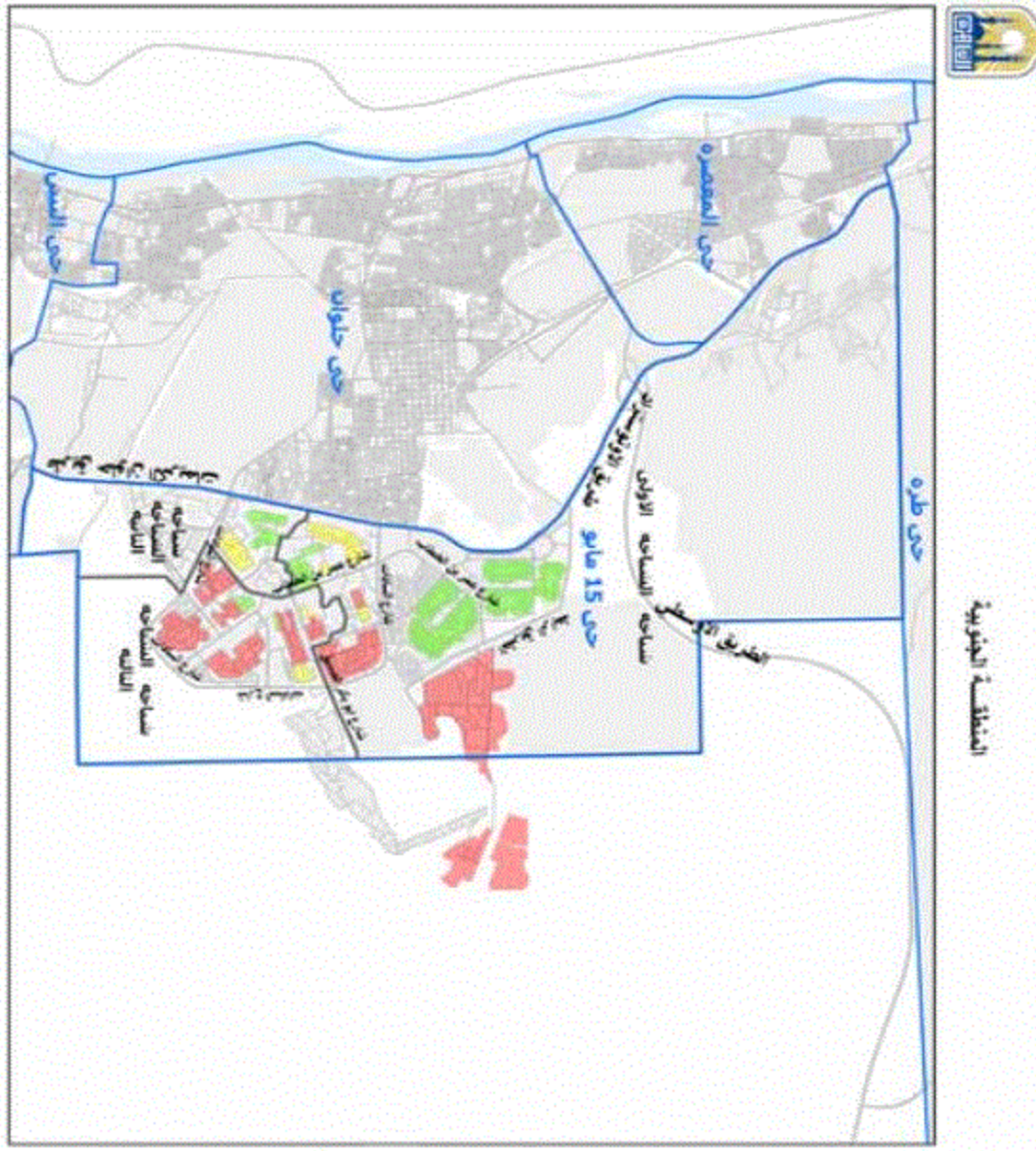

محافظة القاهرة
المحافظ

متميز
متوسط
اقتصادى

الشياخات
شياخه الشياخه الاولى
شياخه الشياخه الثالثه
شياخه الشياخه الثانيه

محافظة القاهرة
المحافظ
المنطقة الشمالية

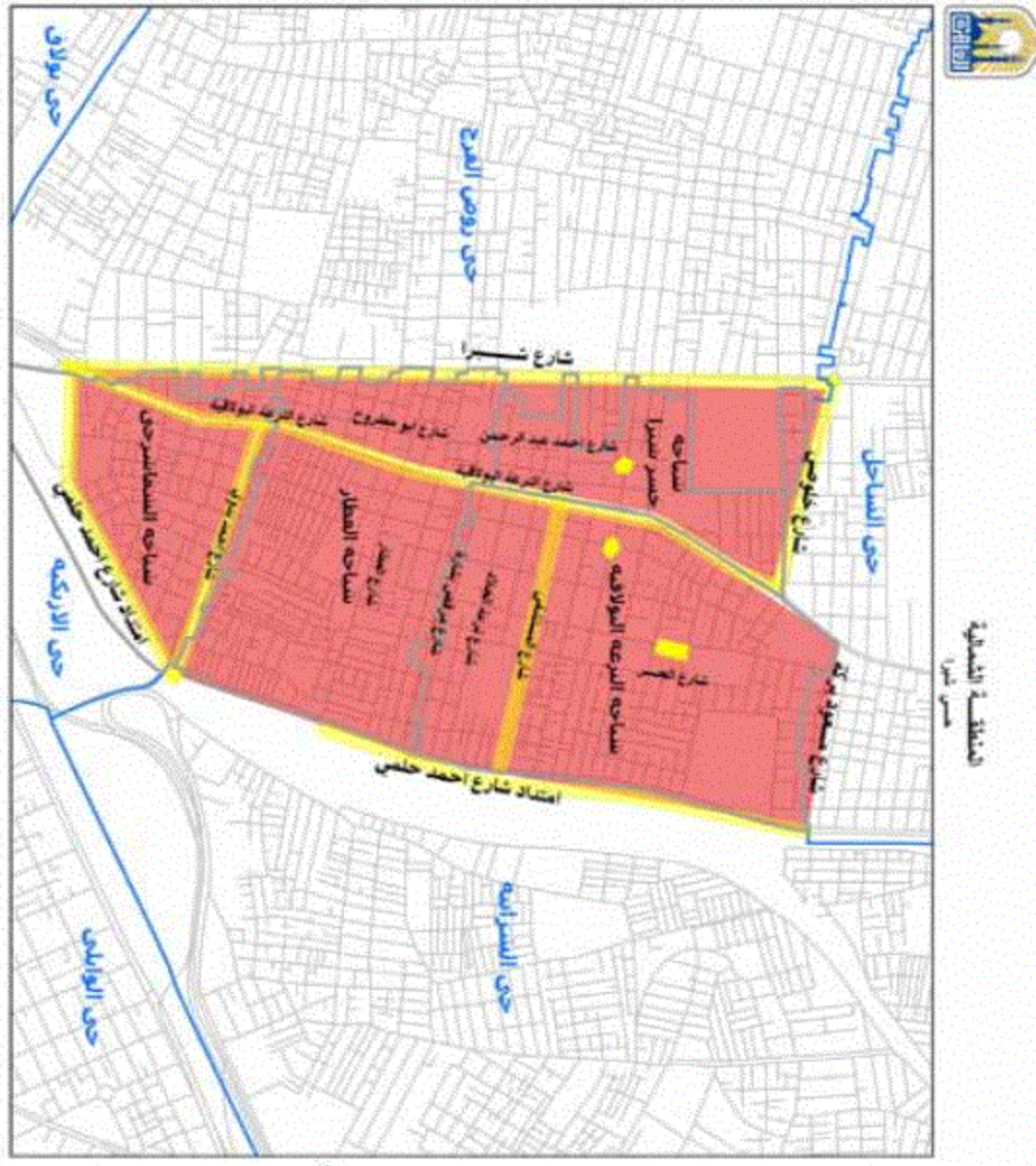
محافظة القاهرة
المحافظ
منخفض
متوسط
اقتصادي
الشياخات
شياخه الترعه البولاقيه
شياخه الشماشرجى
شياخه العطار
شياخه جسر شبرا
حى الساحل
حى روض الفرج
حى السرايه
حى الوايلى
حى الاربكيه
حى بولاق
شارع خلوصى
شارع محمود بركة
شياخه جسر شبرا
شياخه الترعه البولاقيه
شارع شبرا
شارع احمد عبد الرحمن
شارع الترعه البولاقيه
شارع ابو مطروق
شارع الجبلى
شارع بحر البقر
شارع بحر الشيخ
شارع بحر الشيخ
شياخه العطار
امتداد شارع احمد حلمى
شارع الترعه البولاقيه
شارع بحر الشيخ
شياخه الشماشرجى
امتداد شارع احمد حلمى

نتائج عمل لجان حصر المناطق التي بها أماكن مؤجرة لغرض السكني بمحافظة القاهرة

المنطقة الشمالية

الحي	التصنيف	المناطق	الاحداثيات X	الاحداثيات Y
شبرا	المناطق المتميزة	—		
	المناطق المتوسطة	شارع احمد حلمي	"٨,٧٩'١٥°٣١	"٥,٠٨'٤ °٣٠
		شارع المستشفى	"٥٩,٧٠'١٤°٣١	"٢٧,٢١'٤ °٣٠
		ميدان الافضل	"٦,٣٠'١٥°٣١	"٣٦,٧١'٤ °٣٠
		ميدان المستشفى	"٣,٣٧'١٥°٣١	"٢٦,٤٥'٤ °٣٠
		ميدان قبه الهواء	"٥٦,٦١'١٤°٣١	"٢٩,٩٩'٤ °٣٠
		شارع الترعه البولاقية	"٠,٦٠'١٥°٣١	"٤٣,٢٢'٤ °٣٠
		شارع شبرا	"٤٢,٣٢'١٤°٣١	"٥٩,٣١'٣ °٣٠
		شارع خلوصي	"٠,٢٠'١٥°٣١	"٤٣,٤١'٤ °٣٠
		ميدان بلبقا	"٥٠,٢٢'١٤°٣١	"٣٢,٧٠'٤ °٣٠
		شارع احمد بدوى	"٥٤,٢٠'١٤°٣١	"٤,٨٣'٤ °٣٠
	المناطق الاقتصادية	جميع الشوارع والحارات الداخلية والخارجية	"٣١°١٤'١١,٧١"	٣٠°٣'٥٨,٩٤"
روض الفرج	المناطق المتميزة	شارع كورنيش النيل	"٣٦,٧٨'١٤°٣١	"٢,٤٤'٤ °٣٠
	المناطق المتوسطة	شارع شبرا	"٤٢,٧٦'١٤°٣١	"٤١,٣٢'٤ °٣٠
		شارع ابن الرشيد	"١٤,٣٢'١٤°٣١	"١٢,٣٩'٤ °٣٠
		شارع جزيرة بدران	"٢٠,٥٧'١٤°٣١	"٢,١٣'٤ °٣٠
		شارع ابو الفرج	"١,١٤'١٤°٣١	"٢٧,٧٦'٤ °٣٠
		شارع طوسون	"٣١,٥٥'١٤°٣١	"٣٧,٠٤'٤ °٣٠
		شارع مسرة	"٤٢,٣٦'١٤°٣١	"١٥,٢٢'٤ °٣٠
		شارع ترعه جزيره بدران	"٤,٤٧'١٤°٣١	"٢٦,٩٧'٤ °٣٠
	المناطق الاقتصادية	حاره منصور	"٣١°١٤'٤٣,٩٨"	٣٠°٤'٣١,٩٤"
		حاره علي عبد الرحيم	"٣١°١٤'٤٥,٦٠"	٣٠°٤'٣١,١٣"
		حاره البدراوى	"٣١°١٤'٤٥,٥٩"	٣٠°٤'٣٠,٠٧"
		حاره الفرن	"٣١°١٤'٦٩,١٥"	٣٠°٤'١٤,١٨"
		حاره عبده محمد	"٣١°١٤'٤٢,٠٧"	٣٠°٤'٢٢,٧٣"
		- الشوارع الداخليه في نطاق مناطق (جزيره بدران - قصور الشوام - ابن الرشيد - روض الفرج البلد المبيضه - طوسون)	"٣١°١٤'١٣,١٨"	٣٠°٤'٣٢,٨٩"
الساحل	المناطق المتميزة	شارع كورنيش النيل	"١٣,٠٠'١٤°٣١	"٤٢,٢٩'٥ °٣٠
		منطقه الخاخان من شارع دولتيان حتى كوبرى المقلات المطله على شارع كورنيش النيل	"٢٢,٤٣'١٤°٣١	"١,٥٢'٦ °٣٠
		شارع دولتيان	"٣٦,٩٧'١٤°٣١	"٥٦,٩٢'٥ °٣٠
	المناطق المتوسطة	شارع شبرا	"٤٣,٣٧'١٤°٣١	"٣٤,٣٨'٥ °٣٠
		شارع جسر البحر	"٢٩,٢٠'١٤°٣١	"٢٣,٢٥'٥ °٣٠
		شارع دنشواى	"٣٠,٦٦'١٤°٣١	"٠,٨٩'٥ °٣٠
		شارع روض الفرج	"٢٨,٠٤'١٤°٣١	"٤٩,٥٧'٤ °٣٠
		شارع عبد الحميد الديب	"١,٩٦'١٥°٣١	"٢٥,٦٤'٥ °٣٠
		ميدان فيكتوريا	"١٣,٧٠'١٥°٣١	"١٧,١٨'٥ °٣٠
		شارع معمل الالبان	"٢,٣٧'١٥°٣١	"٥٢,١٦'٥ °٣٠
		شارع احمد حلمي	"٢٢,٨٣'١٥°٣١	"٢٩,٩٠'٥ °٣٠
		شارع ترعه الاسماعيليه	"٥٣,١٥'١٤°٣١	"٢١,٩٧'٦ °٣٠
		شارع بين المدارس	"٥٧,٦٤'١٤°٣١	"١,٠٥'٦ °٣٠
		شارع سعد سليم	"١٣,٠٣'١٥°٣١	"١٧,٧٩'٦ °٣٠
		شارع الترعة البولاقية	"١١,٦١'١٥°٣١	"١٠,١٦'٥ °٣٠
		شارع مدرسه المماليك	"٥٢,٤٨'١٤°٣١	"٥١,٩٠'٥ °٣٠
		شارع كوبانيه المياة	"١٤,٥٣'١٤°٣١	"٥٣,٢٨'٤ °٣٠
		شارع باحثة البادية	"١٩,٦٠'١٤°٣١	"٣١,٩٨'٥ °٣٠
		شارع الشيشيني	"٢٢,٣٨'١٤°٣١	"٣٦,٥٦'٥ °٣٠
		ميدان الخلفاوى	"٤٣,٥٥'١٤°٣١	"٥٢,٣٦'٥ °٣٠
		شارع خلوصي	"٥٢,٥٤'١٤°٣١	"٤٥,٢٢'٤ °٣٠
	المناطق الاقتصادية	جميع الشوارع الداخلية والحارات	"٣١°١٤'٥٧,٢٣"	٣٠°٥'٢٤,٧٥"

نتائج عمل لجان حصر المناطق التى بها أماكن مؤجرة لغرض السكنى بمحافظة القاهرة

المنطقة الشمالية

	المناطق المتميزة	شارع ترعة الجبل	"١٥,٤٧'١٨"٣١	٧,٣١'٦ "٣٠
		شارع المطرية	"٥٥,٢٥'١٧"٣١	"٥٠,١٠'٥ "٣٠
		شارع ابن الحكم	"٦,٦٤'١٩"٣١	"٢٩,٢٤'٦ "٣٠
		شارع الحرية	"٣٣,٥٩'١٨"٣١	"٥١,٠٤'٦ "٣٠
		شارع سنان	"٥٤,٥٦'١٨"٣١	"٢١,٣١'٦ "٣٠
		شارع طومانباي	"٢٥,١٤'١٨"٣١	"٣٩,٦٨'٥ "٣٠
		شارع سليم الاول	"٤٧,٧٩'١٨"٣١	"٢٥,٧١'٦ "٣٠
		شارع أحمد سمير الصاوي	"٢٩,١٤'١٨"٣١	"٥٠,٩٧'٥ "٣٠
		شارع جسر السويس	"٤٢,١٧'١٨"٣١	"٤٧,١٧'٥ "٣٠
		شارع ابن سندر	١٧,٢٨'١٨"٣١	"٣٧,٩٤'٥ "٣٠
		شارع العزيز بالله	"٤١,٠٨'١٨"٣١	"٧,٠٨'٦ "٣٠
		شارع محطة القبة	٤٨,١٤'١٧"٣١	"٢٠,٦٢'٥ "٣٠
		شارع محطة الزيتون	"٣٩,٩٨'١٨"٣١	"٢٥,٣٦'٦ "٣٠
		المنطقه من شارع العزيز بالله حتى شارع احمد سمير الصاوي ومن شارع طومانباي حتى شارع سليم الاول	"٣١,٨٨'١٨"٣١	"٥٣,٧٨'٥ "٣٠
الزيتون	المناطق المتوسطة	المنطقه من شارع ابن الحكم حتى شارع سنان و من شارع جسر السويس حتى طومانباي	"٩,٨٧'١٩"٣١	"٢٣,٧٤'٦ "٣٠
		المنطقه من شارع ابن الحكم حتى شارع سنان و من شارع طومانباي حتى شارع سليم الاول	"٥٤,١٦'١٨"٣١	"٣٣,١٣'٦ "٣٠
		المنطقه من شارع ابن الحكم حتى شارع سنان ومن شارع سليم الاول حتى شارع محطة الزيتون	"٥٥,٢٦'١٨"٣١	"٨,٤٢'٦ "٣٠
		المنطقه من شارع سنان حتى شارع العزيز بالله ومن شارع جسر السويس حتى شارع طومانباي	"٤٢,٨٧'١٨"٣١	"١٥,٨٩'٦ "٣٠
		المنطقه من شارع سنان حتى شارع العزيز بالله ومن شارع طومانباي حتى شارع سليم الاول	"٤٣,٣١'١٨"٣١	"٥٢,٩١'٥ "٣٠
		المنطقه من شارع سنان حتى شارع العزيز بالله ومن شارع سليم الاول حتى شارع محطة الزيتون	"٢٩,٣٦'١٨"٣١	"٥,٥٥'٦ "٣٠
		المنطقه من شارع العزيز بالله حتى شارع احمد سمير الصاوي ومن شارع جسر السويس حتى شارع طومانباي	"٣٩,٧٧'١٨"٣١	"٣٢,٣٦'٦ "٣٠
		المنطقه من شارع عبدالعزيز بالله حتى ميدان القبة ومن شارع السليم الاول حتى شارع محطة الزيتون الشرقية	"١٧,٦٣'١٨"٣١	"٢٠,٦٨'٦ "٣٠
		المنطقه من شارع الزيتون حتى شارع فوزي ومن شارع محطة الزيتون حتى شارع ترعة الجبل	"١٧,١٩'١٨"٣١	"٣٩,٨٩'٥ "٣٠
		المنطقه من شارع الزيتون حتى شارع عبد القادر الجيلانى ومن شارع ترعة الجبل حتى شارع المطرية	"٥,٢٤'١٨"٣١	"٢٨,٢٠'٥ "٣٠
		المنطقه من شارع الجليل حتى شارع الزيتون ومن شارع ترعة الجبل حتى شارع محطة الزيتون الغربية	"٤٨,٤١'١٧"٣١	"١٣,٠٧'٥ "٣٠
		المنطقه من شارع احمد سمير الصاوي حتى ميدان ابن سندر ومن شارع جسر السويس حتى شارع طومانباي	"٤١,٥٥'١٧"٣١	"٢٦,١٠'٥ "٣٠
		المنطقه من شارع احمد سمير الصاوي حتى ميدان ابن سندر ومن شارع طومانباي حتى شارع ابن سندر	"١,٠٣'١٨"٣١	"٤٣,٩١'٥ "٣٠
		المنطقه من ميدان القبة حتى شارع عبد المجيد سليم ومن شارع محطة القبة حتى شارع ابن سندر	"١٣,٢٠'١٨"٣١	"٧,٨٥'٦ "٣٠
	المناطق الاقتصادية	المنطقه من شارع المطرية حتى شارع ترعة الجبل ومن شارع الحرية حتى شارع الزيتون	٣١'١٨'٢٧,٩٦"	٣٠'٦'٤٠,٠٠"
الأميرية	المناطق المتميزة	-		
	المناطق المتوسطة	مساكن السعودية	"٣٨,٤٦'١٧"٣١	"٥٥,٤٣'٥ "٣٠
		شارع السواح	"٣٤,١٩'١٧"٣١	"١٨,٩٩'٦ "٣٠
		شارع ترعه الجندى	"٢٧,٨٤'١٧"٣١	"٥,٥٩'٦ "٣٠
		شارع الخليج المصرى	"٥٤,٤٦'١٦"٣١	"١٦,٢٤'٦ "٣٠
		شارع الكابلات	"٤٦,٢٧'١٧"٣١	"٤٩,٩٢'٦ "٣٠
		شارع عمر المختار	"٣٩,١٩'١٧"٣١	"٣٤,٥٢'٦ "٣٠
		شارع بور سعيد	"٣,٠٢'١٧"٣١	"٤٧,٦٨'٦ "٣٠
		شارع المطريه	"٥٢,٣٤'١٧"٣١	"٤٧,٤١'٥ "٣٠
	المناطق الاقتصادية	الاميرية الشمالية	٣١'١٧'٣٨,٧٨"	٣٠'٦'٢٢,١٢"
		الاميرية الجنوبية	٣١'١٧'١,٧٢"	٣٠'٦'٦,٨٠"
		الاميرية الجديدة	٣١'١٧'٩,٦٩"	٣٠'٦'٣٧,٠٩"
		ناصر	٣١'١٧'٦,٨١"	٣٠'٦'١٨,٨٣"
		القبة الجديدة	٣١'١٧'٢٢,٥١"	٣٠'٦'٩,٠١"
		مرسى خليل الجديدة	٣١'١٧'٤٤,٠٦"	٣٠'٦'٣٣,٨٤"
		القفاصين	٣١'١٨'١,٣٦"	٣٠'٦'٣٢,٧٢"

٢٩

نتائج عمل لجان حصر المناطق التى بها أماكن مؤجرة لغرض السكنى بمحافظة القاهرة

المنطقة الشمالية

الحي	التصنيف	المناطق	الاحداثيات X	الاحداثيات Y
طالق القبة	المناطق المتميزة	شارع ولى العهد	"١٨,٤٣'١٧°٣١	"٣٦,٩٥'٥ °٣٠
		شارع مصر والسودان	"٥٣,٦١'١٦°٣١	"٥٤,٨٠'٤ °٣٠
	المناطق المتوسطة	شارع شبين	"١٣,٧٧'١٦°٣١	"٣٤,١٤'٤ °٣٠
		شارع ترعة الجبل	"٥,٢٠'١٨°٣١	"١٠,٠١'٦ °٣٠
		شارع بور سعيد	"٠,١٥'١٦°٣١	"١٨,٢٣'٤ °٣٠
		شارع راس مثلث اسفل كوبرى غمرة	"٥٥,٨٦'١٥°٣١	"٩,٣٤'٤ °٣٠
		شارع الشيخ الاجهورى	"٣٩,٠٠'١٦°٣١	"٥٠,٧٩'٤ °٣٠
		شارع الجراج	"٧,٢١'١٧°٣١	"٥٩,١٣'٤ °٣٠
		شارع محطه منشيه الصدر	"١٥,١٣'١٧°٣١	"٥٥,١٥'٤ °٣٠
		شارع حسونة	"٢٦,١٩'١٧°٣١	"١٠,٠٦'٥ °٣٠
		شارع سكة الوايلى	"٣,٥٤'١٧°٣١	"٢٤,١٩'٥ °٣٠
		شارع ولى العهد	"١٨,٤٣'١٧°٣١	"٣٦,٩٥'٥ °٣٠
		شارع الصفا والمروة	"٢٧,٤٧'١٧°٣١	"٣٥,٦٦'٥ °٣٠
		ش الشيخ غراب	"١٨,٧٥'١٧°٣١	"١٤,٤٣'٥ °٣٠
		شارع المطرية	"٣٠,٠٢'١٧°٣١	"٢٥,٩٧'٥ °٣٠
		شارع امتداد ولى العهد	"١٨,٣٩'١٧°٣١	"٣٦,٩٥'٥ °٣٠
		شارع احمد ادريس	"١,٥٠'١٧°٣١	"٣٦,٦٩'٥ °٣٠
		شارع ترعه الجندى	"٦,٥٩'١٧°٣١	"٥١,٠٦'٥ °٣٠
		شارع نرجس سالم	"١٥,٣٧'١٧°٣١	"٤٢,٥٤'٥ °٣٠
		شارع مدحت نور	"٥٧,٨٦'١٦°٣١	"٩,٩٧'٥ °٣٠
		شارع ترعه القبة	"١,٣٤'١٧°٣١	"٠,٧٨'٦ °٣٠
	المناطق الاقتصادية	جميع الشوارع الداخلية والحارات	"٣١°١٦'٥٣,٧٦	٣٠°٥'٧,٤٧"
الشرابية	المناطق المتميزة	–		
	المناطق المتوسطة	–		
	المناطق الاقتصادية	منطقه ارض الشركة	"٣١°١٥'٣٧,٠٩	٣٠°٥'٢٧,١٣"
		منطقه الشرابية ومهمشة	"٣١°١٥'٤٣,٢٤	٣٠°٤'٣٤,١٩"
		منطقه هاشم آغا والجرن	"٣١°١٥'٥١,٠٣	٣٠°٤'٤٢,٢٢"
		منطقه العرب	"٣١°١٥'٣٢,٥٦	٣٠°٥'١٣,٥٩"
الزاوية الحمراء	المناطق المتميزة	–		
	المناطق المتوسطة	–		
	المناطق الاقتصادية	منطقه مدينه النور والجندول	"٣١°١٥'٣٩,٢٨	٣٠°٦'٩,٢٩"
		منطقة القصبرين والخرطة	"٣١°١٦'١١,٨٩	٣٠°٥'٤٢,١٩"
		منطقه الاحلام والاشراف و ابوليلة	"٣١°١٥'٥٦,٨٦	٣٠°٥'٤٣,٨٩"
		منطقه الأميرية البلد	"٣١°١٦'٣٥,٠٣	٣٠°٦'٢٣,٦٤"

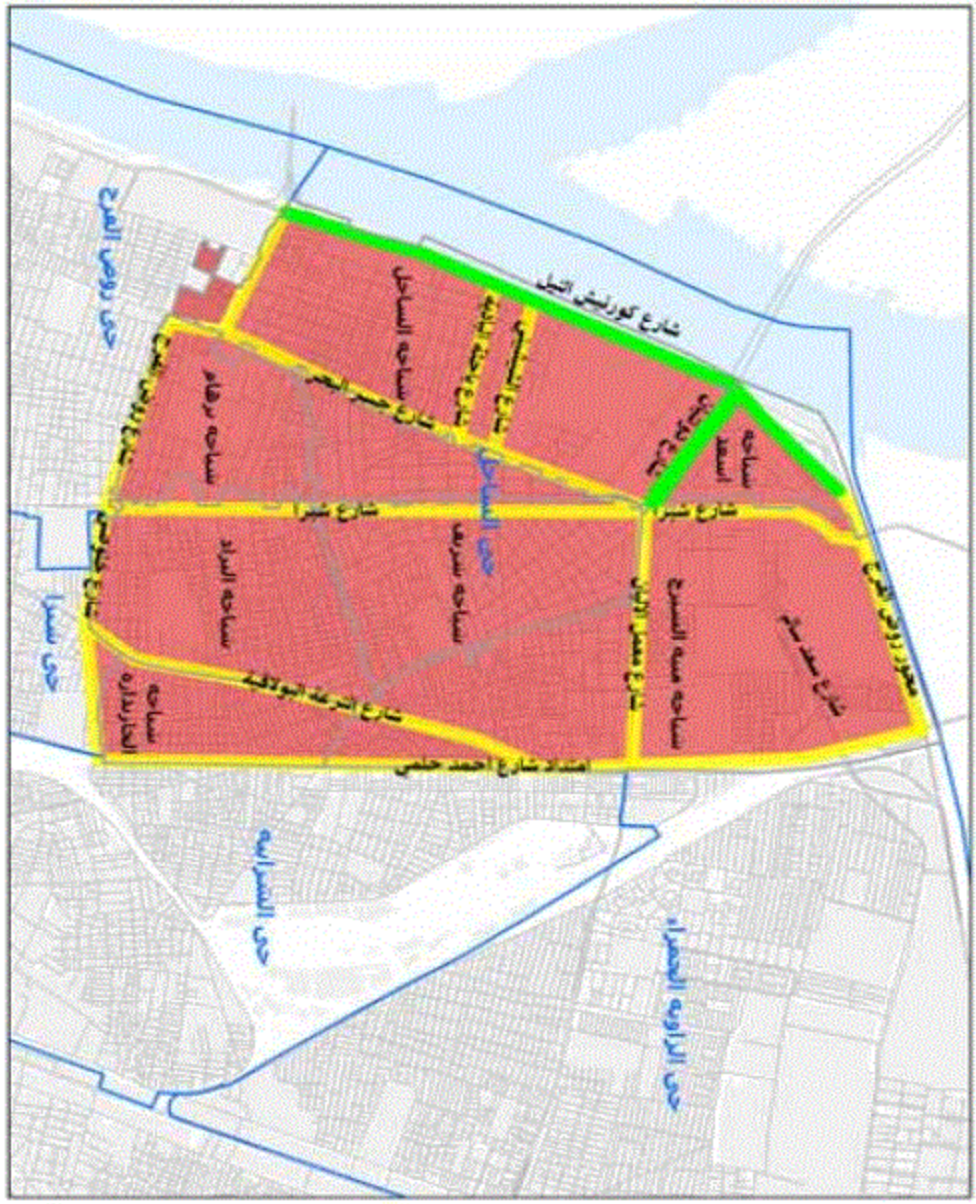

محافظة القاهرة
المحافظ

متميز
متوسط
اقتصادي

الشياخات
شياخه اسعد
شياخه البراد
شياخه الخازندارة
شياخه الساحل
شياخه برهام
شياخه شريف
شياخه منيه السيرج

المنطقة الشمالية
حي روض الفرج
شارع كورنيش النيل
شارع روض الفرج
شارع أبو الفرج
شارع الفرج
شارع الجسر
شارع ابن رشيد
شارع بدران
شارع شبرا
شارع
شارع
شارع

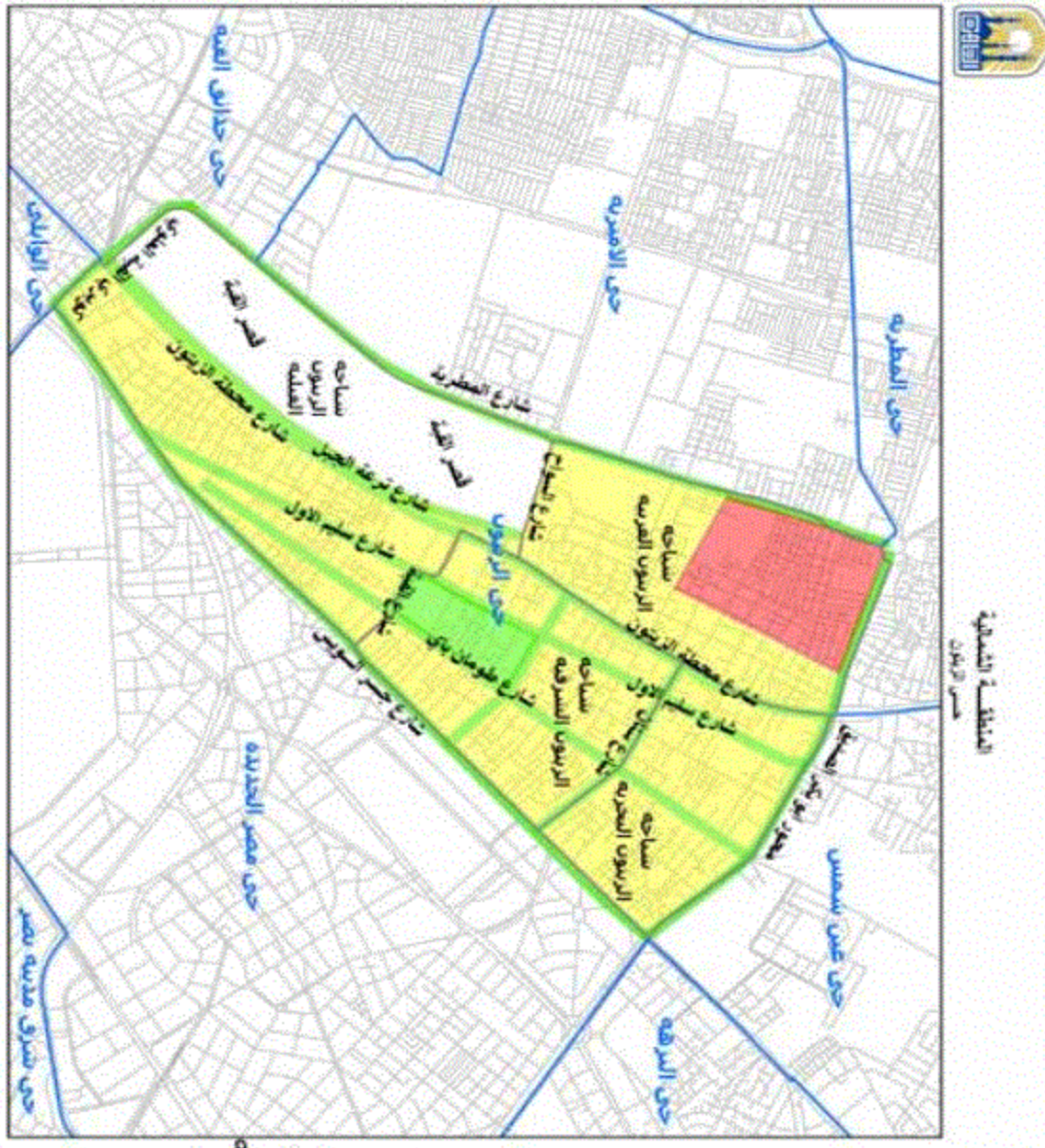
المنطقة الشمالية
حى الزيتون
حى المطرية
حى الأميرية
حى عين شمس
حى الزهور
حى حدائق القبة
حى الوايلى
حى مصر الجديدة
حى شرق مدينة نصر
شارع المطرية
شارع الشواح
شارع محطة الزيتون
شارع ترعة الجبل
شارع سليم الأول
شارع طومان باى
شارع كمال
شارع جسر السويس
شارع محطة الزيتون
شارع سليم الأول
شارع الشواح
شارع الزيتون
شارع الزيتون
شارع الزيتون

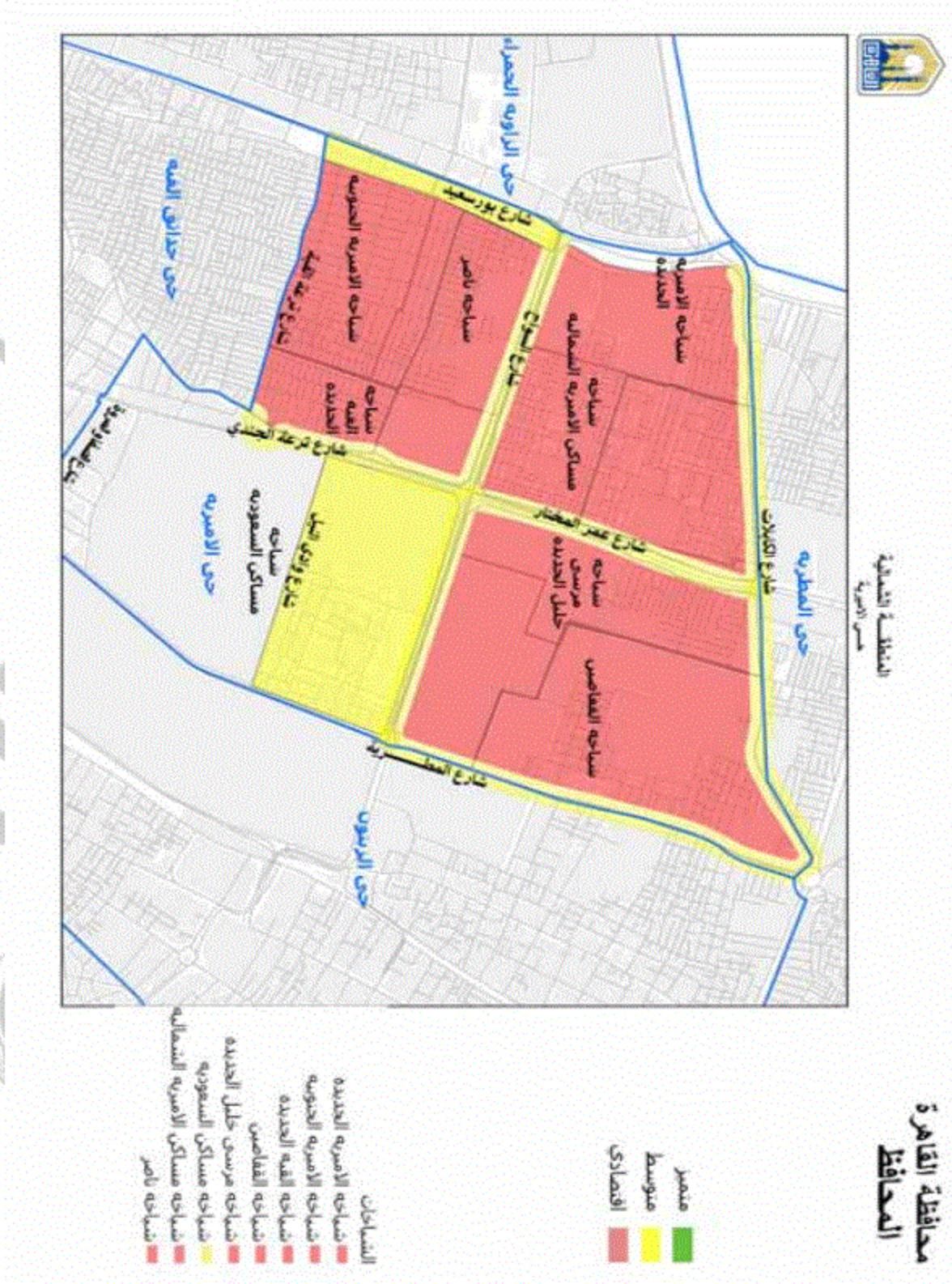
محافظة القاهرة
المحافظ
المنطقة الشمالية
حى المطرية
شارع الكيلات
شارع عمر المختار
شارع المطرية
حى الزيتون
حى الزاوية الحمراء
شارع بورسعيد
شارع الموج
شارع ترعة الجبلى
شارع ترعة الجبل
حى الأميرية
حى حدائق القبة
مستشفى الأميرية
مستشفى الزيتون
مستشفى الزاوية الحمراء
مستشف

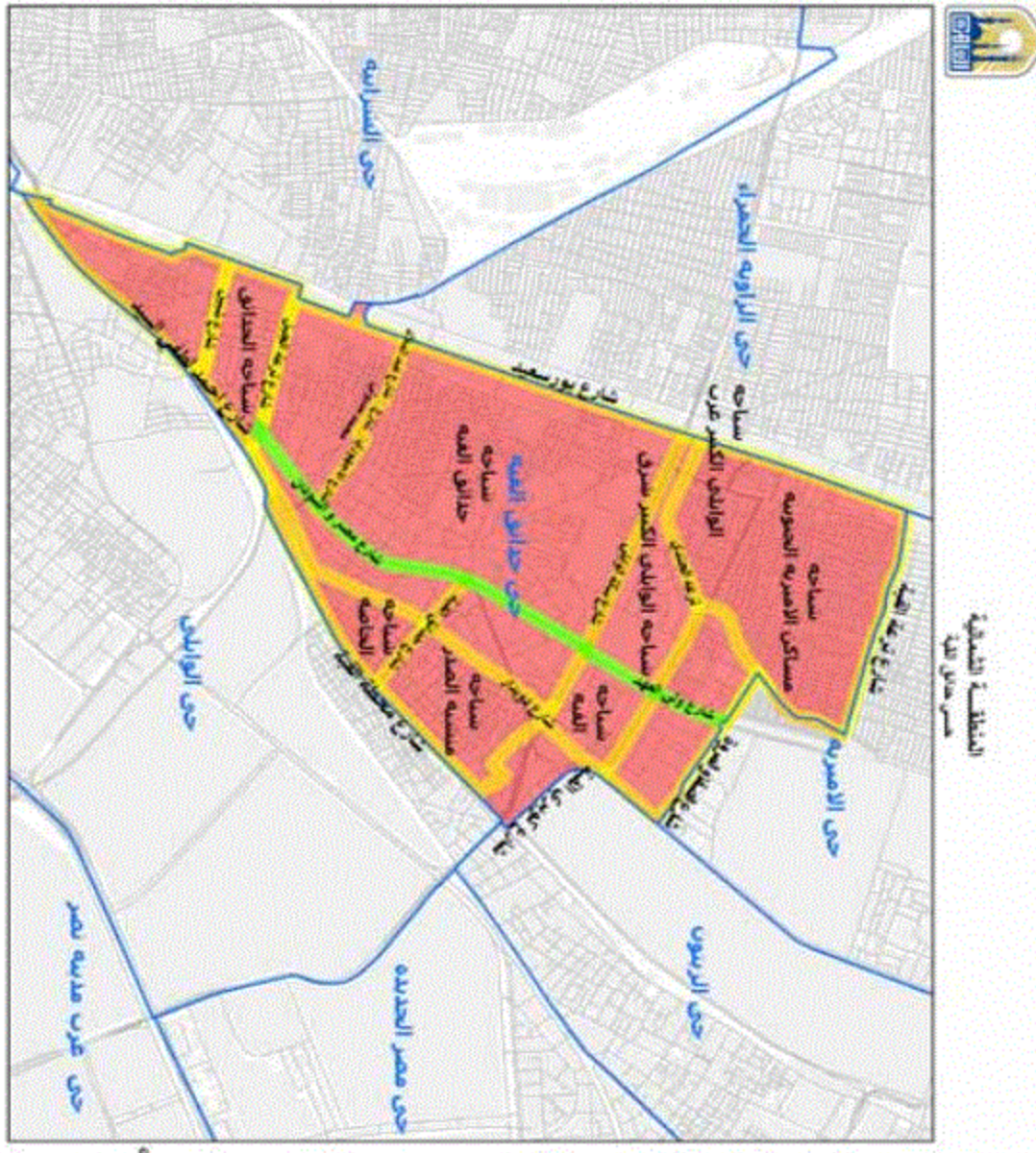
محافظة القاهرة
المحافظ
المنطقة الشرقية
حي مدينة نصر
شارع نهضة القبة
حي الأميرية
حي الزاوية الحمراء
حي الزيتون
حي حدائق القبة
حي مصر الجديدة
حي الشرابية
حي الوايلي
حي غرب مدينة نصر
مشهر
متوسط
اقتصادي
الشياخات
شياخة العدائق
شياخة الخاصة
شياخة القبة
شياخة الوايلي الكبير شرق
شياخة الوايلي الكبير غرب
شياخة حدائق القبة
شياخة مساكن الأميرية الحضرية
شياخة منشية الصدر

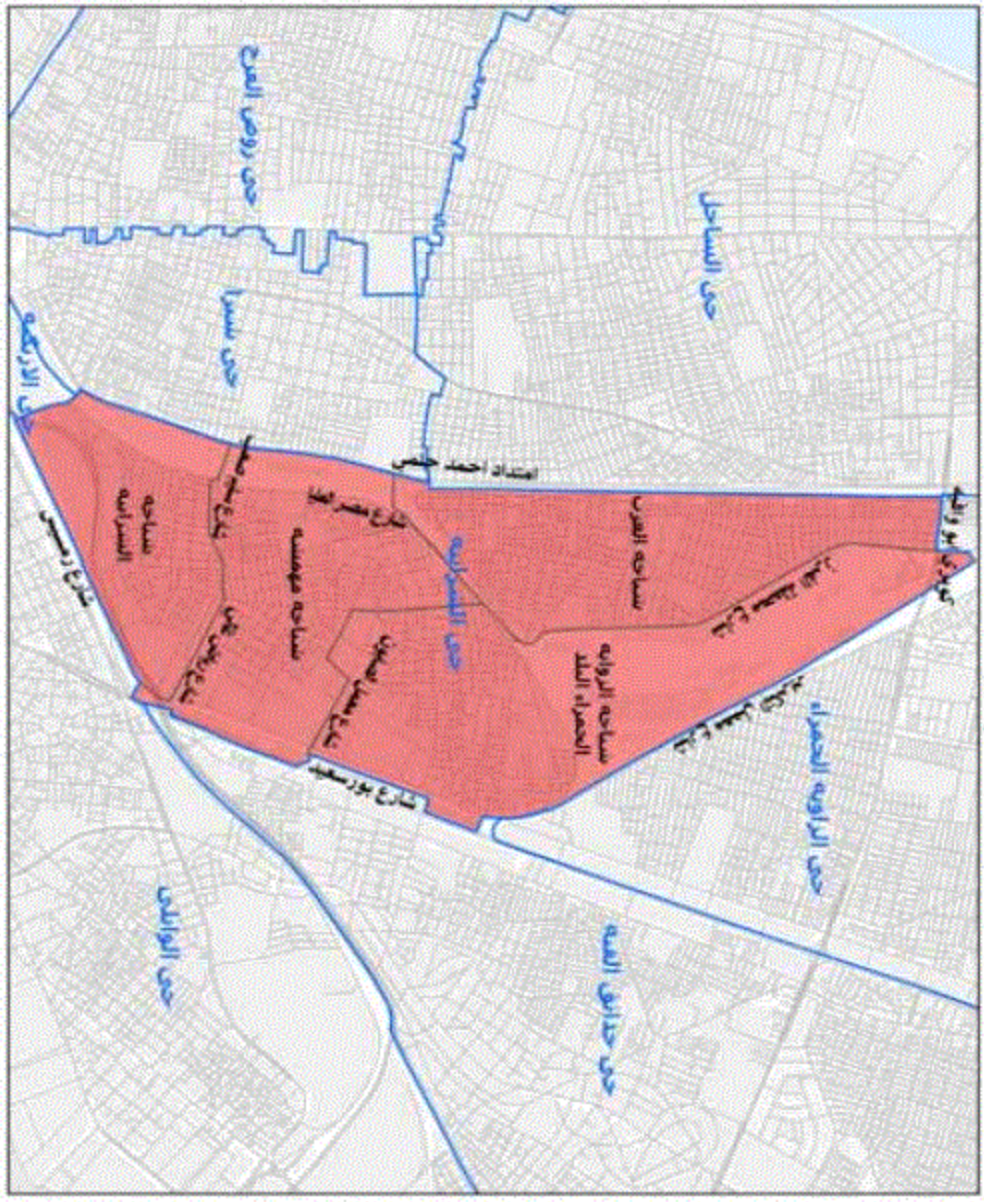

محافظة القاهرة
المحافظ

- متميز
- متوسط
- اقتصادي

السباخات
- سباخه الروابه الحمراء البلد
- سباخه الشرابيه
- سباخه العرب
- سباخه مهمشه

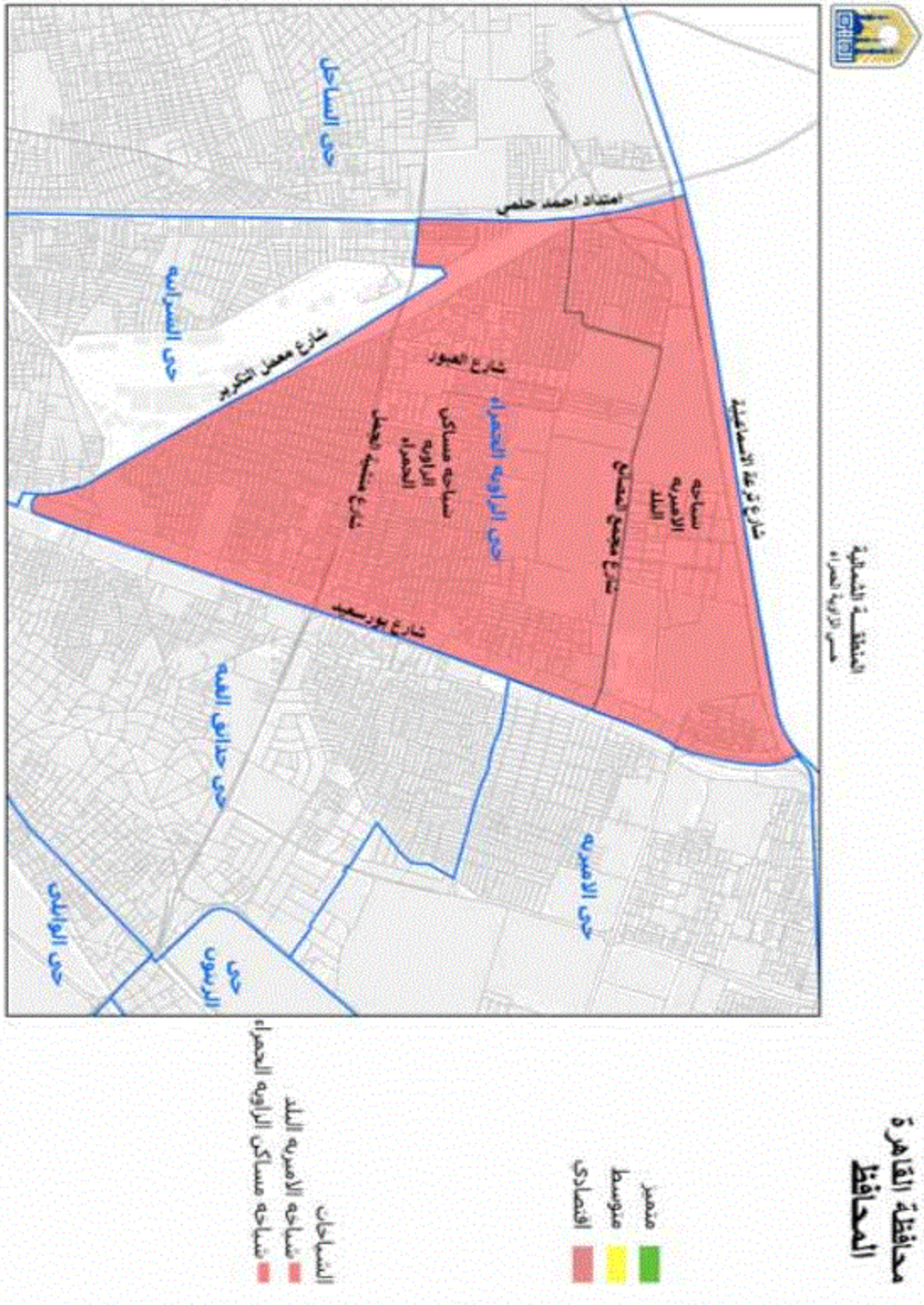
محافظة القاهرة
المحافظ
المنطقة الشمالية
حي الزاوية الحمراء
متميز
متوسط
اقتصادي
المساحات
مساحة الأميرية البلد
مساحة مساكن الزاوية الحمراء
شارع ترعة الإسماعيلية
مساحة الأميرية البلد
شارع مجمع المصانع
امتداد احمد حلمي
شارع العبور
حي الزاوية الحمراء
مساحة مساكن الزاوية الحمراء
شارع منشية الحطب
شارع معمل التكرير
شارع بورسعيد
حي الأميرية
حي الساحل
حي الشرابية
حي حدائق القبة
حي الزيتون
حي الوايلي

القاهرة
محافظة القاهرة
المحافظ
المنطقة الغربية

نتائج عمل لجان حصر المناطق التى بها أماكن مؤجرة لغرض السكنى بمحافظة القاهرة

المنطقة الغربية

الحي	التصنيف	المناطق	الاحداثيات X	الاحداثيات Y
غرب القاهرة	المناطق المتميزة	جاردن سيتى (شارع حندوسه - شارع عبد الرحمن فهمى - شارع جميعى - شارع كورنيش النيل - شارع احمد راغب - شارع محمد فهمى السيد - شارع ابراهيم نجيب - شارع الابراهيمى - شارع قصر الدوباره - شارع ميدان سيمون بوليفار - شارع عبد القادر حمزه - شارع جامع عمر مكرم - شارع جمال الدين ابو المحاسن - شارع ميدان جمال الدين ابو المحاسن - شارع حسن مراد - شارع حوض اللبن - شارع البرجاس - شارع خليل اغا - شارع اتحاد المحاميين العرب - شارع عائشه التيموريه - شارع مديريه التحرير - شارع الحديقه)	"٢٤,٨٦'١٣"٣١	"٣٠,٥٨'٣"٣٠
		القصر العينى	"٠,٠٩'١٤"٣١	"١,٤٦'٢"٣٠
		وسط البلد (شارع طلعت حرب - شارع قصر النيل - شارع البستان - ميدان طلعت حرب)	"١٧,٠٥'١٤"٣١	"٥١,٣٠'٢"٣٠
		الزمالك (شارع ٢٦ يوليو - شارع شفيق منصور - شارع زكريا رزق - شارع عماره اليمن - شارع النهر - شارع محمود عزمى - شارع محمد عبدالوهاب - شارع محمود مختار - ميدان الجزيره - شارع احمد الكاشف - شارع جامع نشأت - شارع مطر - شارع محمد انيس - شارع المرعشلى - شارع اسماعيل محمد - شارع المرصفى - شارع منتزه الجزيره - شارع الجزيره - شارع البرج - شارع مجلس قياده الثوره - شارع نفق الشيرتون - شارع ابو الفدا - شارع المنتزه - شارع صالح سليم - شارع الجبلايه - شارع حسن صبرى - شارع البرج - شارع ٢٦ يوليو - شارع العزيز عثمان - شارع بابا شارو - شارع الكامل محمد - شارع الصالح ايوب - شارع حسن صبرى - كوبرى ١٥ مايو - شارع ابن زنكى - شارع شجره الدر - شارع المقريزى - شارع صلاح الدين مصطفى - شارع بهاء الدين قراقوش - شارع برلين - شارع المتصور محمد - شارع ام كلثوم - شياخة عمر الخيام - شارع الاندلس - شارع نفق الماريوت - شارع محمود عزمى - شارع محمود مختار - شارع شارع ميشيل لطف الله)	"٣٠,٩٠'١٣"٣١	"٢٩,٠٦'٢"٣٠
	المناطق المتوسطة	جاردن سيتى (شارع احمد باشا - شارع السرايا الكبرى - شارع كامل الشناوى - شارع الحرس - شارع معمل السكر - شارع غاندى - شارع مصطفى الديوان - شارع الجهاديه - شارع بدران خليل بدران - شارع دار الشفاء)	"٥٥,٦٦'١٣"٣١	"١١,٣٥'٢"٣٠
		الزمالك (منطقة عمرو الخيام -شارع جامع محب - شارع زكى على - شارع عماره اليمن - شارع احمد الكاشف - شارع ابن الميسر)	"٢٢,٧٢'١٣"٣١	"٥٦,٥١'٢"٣٠
		وسط البلد (شارع محمود بسيونى - شارع محمد حجاج - شارع حسين المعمارى - شارع سيد طه - حاره كريم الدوله - عطفه اسماعيل مصطفى - عطفه اللبان - حاره معروف - زقاق معروف - شارع معروف - عطفه مصطفى احمد - عطفه محمد موسى - شارع عبدالحميد سعيد - شارع عبدالخالق ثروت - شارع شامبليون - شارع الشيخ معروف - عطفه ابوجبل - عطفه خضر سليمان - عطفه الفقى - حاره السايس - النبراوى - عطفه الشيخ موسى - حاره عبدالرازق - عطفه كراره - حاره الجانيى - شارع محمد حلمى ابراهيم - شارع ميدان التحرير - شارع ميريت - ميدان عبدالمنعم رياض - شارع العلم - شارع سليم حسن)	"٤,٣٤'١٤"٣١	"٤٨,١٨'٢"٣٠
	المناطق الاقتصادية	---		
عابدين	المناطق المتميزة	منطقة باب اللوق	"٢٧,٧٥'١٤"٣١	٤٨,٩٥'٢"٣٠
		منطقة الساحة	"٣٨,٨٤'١٤"٣١	٤٥,٧٥'٢"٣٠
		منطقة الفواله	"٣٩,٣٨'١٤"٣١	"٢,٠٢'٣"٣٠
		منطقة الدواوين	"١٤,٩٨'١٤"٣١	"٣٢,٤٩'٢"٣٠
		شارع محمد فريد	"٣٧,٧٠'١٤"٣١	"٣٧,٠١'٢"٣٠
		بعض شوارع من مناطق (البلاقسه - الشيخ عبدالله): ش عبد المجيد الرمالى - شارع قشلاق - شارع التحرير - ميدان الجمهوريه - شارع على ذو الفقار -شارع الجمهوريه - ش نوبار - شارع عبد العزيز جاويش - شارع قوله - شارع محمد محمود	"٣١,١٩'١٤"٣١	"٣٦,٣١'٢"٣٠
		شارع الشيخ ريحان بداية من ميدان الشيخ ريحان وحتى تقاطعه مع شارع القصر العينى	"١١,٥٠'١٤"٣١	"٢٨,٦٣'٢"٣٠
	المناطق المتوسطة	منطقة الشيخ عبدالله	"٣٣,٥٧'١٤"٣١	"٢٩,٨١'٢"٣٠
		منطقة الجزيرة الجديدة	"٣٣,٦٢'١٤"٣١	"٢٤,٣٢'٢"٣٠
		بعض شوارع شياخة السقايين	٤٨,٥٤'١٤"٣١	٢٣,٦٤'٢"٣٠
		شارع محمد فريد من ميدان محمد نجيب حتى تقاطعه مع شارع مجلس الامة	"٣٧,١٩'١٤"٣١	٣٠,٤٨'٢"٣٠
		شارع الشيخ ريحان بداية من ميدان الشيخ ريحان و حتى تقاطعه مع شارع بورسعيد	"٥٤,٠٩'١٤"٣١	"٢٣,٩١'٢"٣٠
		شارع جامع عابدين و شارع مصطفى عبد الرازق	"٠,٦٤'١٥"٣١	"٢٨,٩٠'٢"٣٠
		شارع ارض شريف- شارع حسن الاكبر -شارع سامى البارودى - شارع ابراهيم خليل - شارع محمد حسن الشجاعى - شارع سيد البيلاوى - شارع محمد مجدى- شارع محمد رياض - شارع الكرداسة - حارة الشركه من غيط العدة	٥٤,٨٤'١٤"٣١	"٤٥,٦٠'٢"٣٠
	المناطق الاقتصادية	منطقة السقايين	٣١"١٤'٥١,٧١"	٣٠"٢'٣٣,٤٨"
		منطقة رحبة عابدين	٣١"١٤'٥٨,٩٨"	٣٠"٢'٣٨,٢٥"
		منطقة البلاقسة	٣١"١٤'٣٥,٨٠"	٣٠"٢'٣٦,٩٣"
		منطقة غيط العدة	٣١"١٥'٢,٥٥"	٣٠"٢'٤٢,٠٢"

نتائج عمل لجان حصر المناطق التي بها أماكن مؤجرة لغرض السكني بمحافظة القاهرة

المنطقة الغربية

الحي	التصنيف	المناطق	الاحداثيات X	الاحداثيات Y
لاق أبو العلا	المناطق المتميزة	منطقة ماسبيرو	"٥٧,٤٨'١٣"٣١	"١١,٣١'٣"٣٠
		شارع السبتية	"٥٣,٤١'١٣"٣١	"٥٩,٧٨'٣"٣٠
		شارع كورنيش النيل	"٣٩,١٧'١٣"٣١	"٠,٧١'٤"٣٠
	المناطق المتوسطة	منطقه حوض الزهور	"١٦,١٧'١٤"٣١	"٤٥,٠٢'٣"٣٠
		منطقه سوق العصر	"٤٩,١٤'١٣"٣١	"٥٠,٦١'٣"٣٠
		منطقه الجلاذين	"٠,٩٥'١٤"٣١	"٤٩,٩٧'٣"٣٠
		منطقه العدوية	"٨,٢٩'١٤"٣١	"٢٧,٤٣'٣"٣٠
		منطقه درب الشيخ فراج	"٥٩,٧٧'١٣"٣١	"٣٣,١٦'٣"٣٠
		منطقه القلابة	"١٢,٧٣'١٤"٣١	"١٩,٣٧'٣"٣٠
		منطقه سنان باشا	"٥٣,٨٢'١٣"٣١	"٤٣,٣٦'٣"٣٠
		منطقه الخضيري	"٤٧,٢٣'١٣"٣١	"٣١,٤٨'٣"٣٠
		منطقه الترجمان	"٢٢,٢٩'١٤"٣١	"٢٦,٧٤'٣"٣٠
		منطقه الجواير	"٨,٤٩'١٤"٣١	"٤١,٩٤'٣"٣٠
		منطقه الاحمدين	"٥٠,٥٩'١٣"٣١	"٣٠,٣٦'٣"٣٠
		منطقه عشش النخل	"٤٩,٤١'١٣"٣١	"٣٧,٩٨'٣"٣٠
	المناطق الاقتصادية	—		
الازبكية	المناطق المتميزة	منطقه التوفيقية (شارع رمسيس من تقاطع عرابي حتى الاسعاف -ميدان عرابي -شارع عرابي -شارع الالفي -شارع ٢٦يوليو -شارع عماد الدين -شارع زكي -شارع سليمان الحلبي -شارع مدرسه الالسن -شارع بستان الدكه -شارع زكريا احمد -شارع سوق التوفيقيه -شارع البورصه -شارع سرايا الازبكيه-شارع حليم)	"٣٢,٦٦'١٤"٣١	"٢٠,١١'٣"٣٠
		منطقه الجبارة (شارع رمسيس من تقاطع عرابي حتى مستشفى القبطي -شارع الجلاء من ميدان رمسيس حتى الاسعاف -شارع الجمهوريه -شارع التعاون)	"٣٣,٨٤'١٤"٣١	"٣٣,٢٠'٣"٣٠
		منطقه الفجالة (شارع كامل صدقي - شارع الظاهر - شارع يوسف وهبي)	"٠,٧٦'١٥"٣١	"٤٤,٦٢'٣"٣٠
		منطقه قنطرة الدكه (شارع الجنينه - شارع نجيب الريحاني)	"٤٨,٧٦'١٤"٣١	"٢١,٢٦'٣"٣٠
	المناطق المتوسطة	الحواري والازقه بمنطقه التوفيقية	"٢٨,٢٦'١٤"٣١	"١٣,٢٨'٣"٣٠
		منطقه الفجالة (شارع سيف الدين المهراني - شارع سراج الدين - شارع الخليج الناصري - شارع كنيسه الروم - شارع قصر اللؤلؤ - شارع بستان الكافوري - شارع بستان المقصي - شارع ابن حبيب - شارع بستان المهامبري - -شارع السلطان شعبان -شارع الوزير شمس الدين - شارع المهراني - شارع قلعه المقسي -شارع لينان -شارع بكتمر الحاجب - الحواري والازقه)	"٥٨,٩٨'١٤"٣١	"٤٤,٨٣'٣"٣٠
		منطقه الجبارة (شارع جلال باشا -شارع خليج الخور -الحواري والازقه)	"٣٨,٣٧'١٤"٣١	"٢٨,٣٨'٣"٣٠
		منطقه قنطره الدكه (شارع واكد - شارع المهدي - شارع الباب البحري - شارع الخازندارة - الحواري والازقه)	"٣٦,٤٥'١٤"٣١	"١٨,٢١'٣"٣٠
		منطقة الزهار (شارع الترعه البولاقيه - شارع السبتيه -شارع سيد الجندي -شارع الزهار - شارع المسافر خانه -شارع محمد حسن - شارع جعفر -شارع جوده - شارع شكري - الحواري والازقه)	"٢٢,٧٣'١٤"٣١	"٣٧,٣٤'٣"٣٠
		منطقه القللي (شارع شنن -شارع المنصوري - شارع الشريفه - شارع القنطره - شارع متولي عويس - شارع نصر الله - شارع الصايغ - شارع محمد حنفي -شارع حنا خليل - شارع عزب - شارع القللي - الحواري والازقه)	"٢٧,٤٩'١٤"٣١	"٤٣,٩١'٣"٣٠
		منطقه كلوت بك (شارع كلوت بك - شارع البرج - شارع باب البحر - شارع فم باب البحر - الحواري والازقه)	"٥٨,٧٤'١٤"٣١	"٢٤,٥١'٣"٣٠
		منطقه القبيله (شارع الكنيسه المرقسيه -شارع القبيله - الحواري والازقه)	"٥٤,٢٦'١٤"٣١	"٢١,٩٠'٣"٣٠
	المناطق الاقتصادية	—		

الملحق

نتائج عمل لجان حصر المناطق التي بها أماكن مؤجرة لغرض السكني بمحافظة القاهرة

المنطقة الغربية

	المناطق المتميزة	—		
	المناطق المتوسطة	منطقه باب الفتوح	"٤٥,٢٧'١٥"٣١	"٨,٢٨'٣ "٣٠
		منطقه قصر الشوق	"٥١,١٠'١٥"٣١	"٥٩,٥٢'٢ "٣٠
		منطقه الازهر	"٤٢,٥٠'١٥"٣١	"٤٦,٤١'٢ "٣٠
		منطقه الحمزاوي	"٢٦,٥٩'١٥"٣١	"٥٢,٣٥'٢ "٣٠
		منطقه الكردي	"٢,٢٢'١٦"٣١	"٣٧,٤٧'٣ "٣٠
		منطقه درب سعادة	"٢٣,٦٩'١٥"٣١	"٤٤,٨٧'٢ "٣٠
		منطقه سوق السلاح	"٣٠,٣٧'١٥"٣١	"١٠,٩٠'٢ "٣٠
		منطقه المشهد الحسيني	"٤٩,٣٣'١٥"٣١	"٥١,٩٣'٢ "٣٠
		منطقه الجمالية	"٥٢,٤٣'١٥"٣١	"٨,٩٤'٣ "٣٠
	المناطق المتوسطة	منطقه الشعراني	"٣٤,٦٩'١٥"٣١	"١١,٢٤'٣ "٣٠
		منطقه الدرب الاحمر	"٣٧,٨١'١٥"٣١	"٢٦,٥١'٢ "٣٠
		منطقه باب الوزير	"٥٢,٩٠'١٥"٣١	"٤٢,٠١'٢ "٣٠
		منطقه تحت الربع	"١٧,٢٦'١٥"٣١	"٣٨,١٦'٢ "٣٠
		منطقه الخواص	"٥٦,٩٦'١٥"٣١	"٢٤,٥٤'٣ "٣٠
		منطقه المصريين	"٢٧,٩٠'١٥"٣١	"٥,٣٩'٢ "٣٠
		منطقه الدراسة	"٥٧,٠٩'١٥"٣١	"٥٤,٢٠'٢ "٣٠
سط القاهرة		منطقه جوهر القائد	"٢٦,٥٦'١٥"٣١	"٥٨,٧٤'٢ "٣٠
		منطقه الخرنفش	"٣٤,٦٤'١٥"٣١	"٥٧,٦٦'٢ "٣٠
		منطقه البرقدار	"٦,٤١'١٦"٣١	"١٧,٧٢'٣ "٣٠
		منطقه بين الصورين	"٣٢,٨١'١٥"٣١	"٣,٥٩'٣ "٣٠
		منطقه المنصورية	"٢٠,١١'١٦"٣١	"٥٧,٢٣'٢ "٣٠
		منطقه الغورية	"٣٨,٨٧'١٥"٣١	"٤١,٧٠'٢ "٣٠
		منطقه الباطنية	"٤٧,١٣'١٥"٣١	"٣٥,٣٨'٢ "٣٠
		منطقه حارة الروم	"٣٥,٠٤'١٥"٣١	"٣٤,٧٤'٢ "٣٠
		منطقه العمري قبلي	"٧,٣٠'١٥"٣١	"٢١,٥٢'٢ "٣٠
		منطقه العمري البحري	"١١,٠٦'١٥"٣١	"١٦,٤٤'٢ "٣٠
		منطقه القربية	"٢١,٤٣'١٥"٣١	"٣٠,٦٦'٢ "٣٠
		منطقه السروجيه	"٢٠,١٢'١٥"٣١	"١٤,٤٢'٢ "٣٠
		منطقه النواديه	"١٦,٤٩'١٥"٣١	"٢٤,٧٠'٢ "٣٠
		منطقه درب شغلان	"٤٢,٣٢'١٥"٣١	"٢٤,٣٨'٢ "٣٠
		منطقه المغربلين	"٢٧,٦٩'١٥"٣١	"٢٥,٤٠'٢ "٣٠
		منطقه خان الخليلي	"٤١,٣٥'١٥"٣١	"٥٥,٤٠'٢ "٣٠
		منطقه العطوف	"٠,١٧'١٦"٣١	"٦,٢٨'٣ "٣٠
	المناطق الاقتصادية	—		
	المناطق المتميزة	-		
	المناطق المتوسطة	منطقة الكوم بحري	"١٤,٢٤'١٥"٣١	"٠,٨٥'٣ "٣٠
		منطقة الكوم قبلي	"٨,٢١'١٥"٣١	"٥٠,٤٠'٢ "٣٠
		منطقةالمناصره بحري	"٩,١١'١٥"٣١	"٥٢,٢١'٢ "٣٠
		منطقة المناصره بقبلي	"٧,٦٦'١٥"٣١	"٤٢,٧٥'٢ "٣٠
		منطقة درب المهابيل	"٥٩,١١'١٤"٣١	"٥٠,٩٤'٢ "٣٠
الموسكي		منطقة درب الجنينه	"١٦,٨٨'١٥"٣١	"٥,٦٩'٣ "٣٠
		منطقة العشماوي	"٥٤,٣٤'١٤"٣١	"٥٥,٠٧'٢ "٣٠
		منطقة الرملي	"٢١,٨٧'١٥"٣١	"١١,١٢'٣ "٣٠
		منطقة الطمار	"١٥,٨٥'١٥"٣١	"١٨,٩١'٣ "٣٠
		منطقة درب النوبي	"١١,٨٣'١٥"٣١	"١٠,٩٩'٣ "٣٠
		منطقة الجامع الاحمر	"٤,١٩'١٥"٣١	"١٨,٢٥'٣ "٣٠
		منطقة درب مصطفى	"١٨,١٢'١٥"٣١	"١٢,١٢'٣ "٣٠
	المناطق الاقتصادية	-		

نتائج عمل لجان حصر المناطق التى بها أماكن مؤجرة لغرض السكنى بمحافظة القاهرة

المنطقة الغربية

الوايلي	المناطق المتميزة	–		
	المناطق المتوسطة	كوبري القبة	"٣١°٢٨'١٧"٣٨	"٣٠°٣٩'٨٩"٤
		الدمرداش	"٣١°٣١'١٦"٨٤	"٣٠°٢٤'٧٩"٤
		السريات	"٣١°٥٢'١٦"٤٤	"٣٠°٥١'٣٠"٣
		الجنزوري	"٣١°٢٧'١٦"٤٢	"٣٠°٢٩'٥٦"٣
		غمرة	"٣١°٢'١٦"٠٤	"٣٠°٨'٢٤"٤
		السكاكيني	"٣١°٥٨'١٥"٣٧	"٣٠°٤٩'١٧"٣
		القبيسي	"٣١°٣٧'١٥"٦٤	"٣٠°٥٦'٠١"٣
		الظاهر	"٣١°٠'١٦"٩٤	"٣٠°٥٥'٥١"٣
	المناطق الاقتصادية	الزغفران	"٣١°١٧'٢٦,١٢"	"٣٠°٤'٣٧,٣٥"
		العباسية البحرية	"٣١°١٦'٥٨,٠٧"	"٣٠°٤'٢٥,٠٦"
		العباسية الغربية	"٣١°١٦'٤٥,٩٧"	"٣٠°٤'١٣,٨٣"
		العباسية القبلية أ	"٣١°١٦'٣٦,٤١"	"٣٠°٤'٢,٦٨"
		العباسية القبلية ب	"٣١°١٦'٣٤,٢٦"	"٣٠°٤'٠,٨٤"
		العباسية الشرقية	"٣١°١٦'١٢,٤١"	"٣٠°٣'٥٣,٠٣"
		ابو خوذه	"٣١°١٦'١٢,٤١"	"٣٠°٣'٥٣,٠٣"
		بين الجنائن	"٣١°١٦'٢٠,٥٧"	"٣٠°٣'٥٨,٩٨"
		جنائن الوايلية أ	"٣١°١٦'٢٦,٥٩"	"٣٠°٤'٩,٣٨"
		جنائن الوايلية ب	"٣١°١٦'٢٣,٣٨"	"٣٠°٤'١٩,٨٥"
باب الشعرية	المناطق المتميزة	شارع بورسعيد من الظاهر حتى ميدان باب الشعرية	"٣١°٣٥'١٥"٣٨	"٣٠°٣٣,٣٦"٣
		شارع الجيش	"٣١°٤٤'١٥"٧١	"٣٠°٣٣,٠٥"٣
		شارع البنهاوى	"٣١°٤٤'١٥"٣٥	"٣٠°٢٢,٧٤"٣
	المناطق المتوسطة	منطقه الشنبكي	"٣١°١١'١٥"٠٤	"٣٠°٣٠,٠٧"٣
		منطقه الصوالي	"٣١°٤٥'١٥"٩٧	"٣٠°٣٠,٤٢"٣
		منطقه بين السيارج (باب الشعرية)	"٣١°٣٨'١٥"٢٩	"٣٠°١٧,٨٩"٣
		منطقه العدوي	"٣١°٣١'١٥"٨٨	"٣٠°٣٤,٤٢"٣
		منطقه الاقماعيه	"٣١°٢٥'١٥"٥٤	"٣٠°٢٤,٠٢"٣
		منطقه المنسي	"٣١°٤٠'١٥"٣٠	"٣٠°٣٢,٧٩"٣
		منطقه بركة الرطلي	"٣١°٢٥'١٥"٨٥	"٣٠°٣٧,٢٧"٣
		منطقه النصر	"٣١°٥٦'١٥"٢٧	"٣٠°٣٩,٠٧"٣
		منطقه سيدي مدين	"٣١°١٩'١٥"٧١	"٣٠°٢٤,٣٢"٣
		منطقه باب البحر	"٣١°٥'١٥"٩٧	"٣٠°٢٥,٨٦"٣
		منطقه البنهاوي	"٣١°٤١'١٥"٢١	"٣٠°٢٣,٦٦"٣
	المناطق الاقتصادية	–		
منشأة ناصر	المناطق المتميزة	–		
	المناطق المتوسطة	منطقه الدويقه (مساكن الحرفين من ١٩ حتى بلوك ٥٦ - شارع الطيران - مساكن سوزان مبارك -ميدان الحصرى حتى السنترال - مساكن سوزان من الشركه القابضه مياه الشرب - شارع التجارى -محطه رفع الدويقه القديمه -اول المرحله الخامسه مساكن سوزان مياه الشرب - شارع الفتح بجوار بلوك ١٥١ - مساكن سوزان من بلوك ١حتى ١٣)	"٣١°١٢,٢٩'١٧"٣١	"٣٠°٣١,٦٤'٢"
		منطقه منشيه ناصر المنطقه التالته (شارع المهندس - شارع الورشه -شارع المدرسه - شارع محمود شرابى -شارع الاقصر - شارع السلام -شارع المحجر من الخزان- شارع التنجيرى)	"٣١°٧,٦٤'١٧"٣١	"٣٠°٤٦,٧٨'٢"
		منطقه منشية ناصر المنطقه الثانيه (شارع السكه الحديد -شارع منشاه ناصر- شارع الجامع -شارع المدرسه- شارع حافظ - شارع مصنع الطباشير)	"٣١°١٦,٧٠'١٦"٣١	"٣٠°٣٧,٨٧'٢"
		منطقه منشية ناصر المنطقه الاولى (شارع وادى الكبارى -شارع جاد - شارع احمد متولى - شارع ابو بكر - شارع شحاته المخبر -اخر شارع ابو بكر -شركه القابضه لمياه الشرب -شارع ميدان الزوانتا -شارع محمد بكر -شارع نور -شارع الرزاز)	"٣١°٣,٣٠'١٧"٣١	"٣٠°٢١,٩٥'٢"
		جميع شوارع منطقه الزرايب ماعدا الحارات والشوارع المذكوره بالمنطقه الاقتصاديه	"٣١°٤٦,٠٥'١٦"٣١	"٣٠°١١,٠٦'٢"
		منطقه عزبه بخيت (شارع السكه الحديد - شارع المساكن -شارع الاحمديه - شارع القمائن)	٥٦,٨٤'١٦"٣١	٣٠°٥٠,٦٧'٢"
		منطقه قايتباى وبرقوق	٣١°٣٠,٥٢'١٦"٣١	٣٠°٤١,٠٧'٢"
	المناطق الاقتصادية	منطقه عزبه بخيت وشارع المحجر ملفوع من شارع الجمافرة وحواريه	"٣١°١٧'٩,٣٣"	"٣٠°٢'٤٩,٤٤"
		منطقه الزرايب (حاره جنجل - شارع الشهداء -شارع سامى منير -حاره منير ابو سعد -حاره الترش)	"٣١°١٦'٣٨,٩٨"	"٣٠°٢'١٨,٣٦"
		باقى شوارع منطقه الدويقه	"٣١°١٦'٥٧,٩٣"	"٣٠°٣'٨,٤٩"
		باقى شوارع منطقه منشيه ناصر المنطقه الاولى	"٣١°١٦'٤٠,٢١"	"٣٠°٢'٨,٨٢"
		باقى شوارع منطقه منشيه ناصر المنطقه الثانيه	"٣١°١٧'١٩,٧٨"	"٣٠°٢'١٦,٥٠"
		باقى شوارع منطقه منشيه ناصر المنطقه الثالثه	"٣١°١٦'٢٧,١٩"	"٣٠°٢'٢١,٩٦"

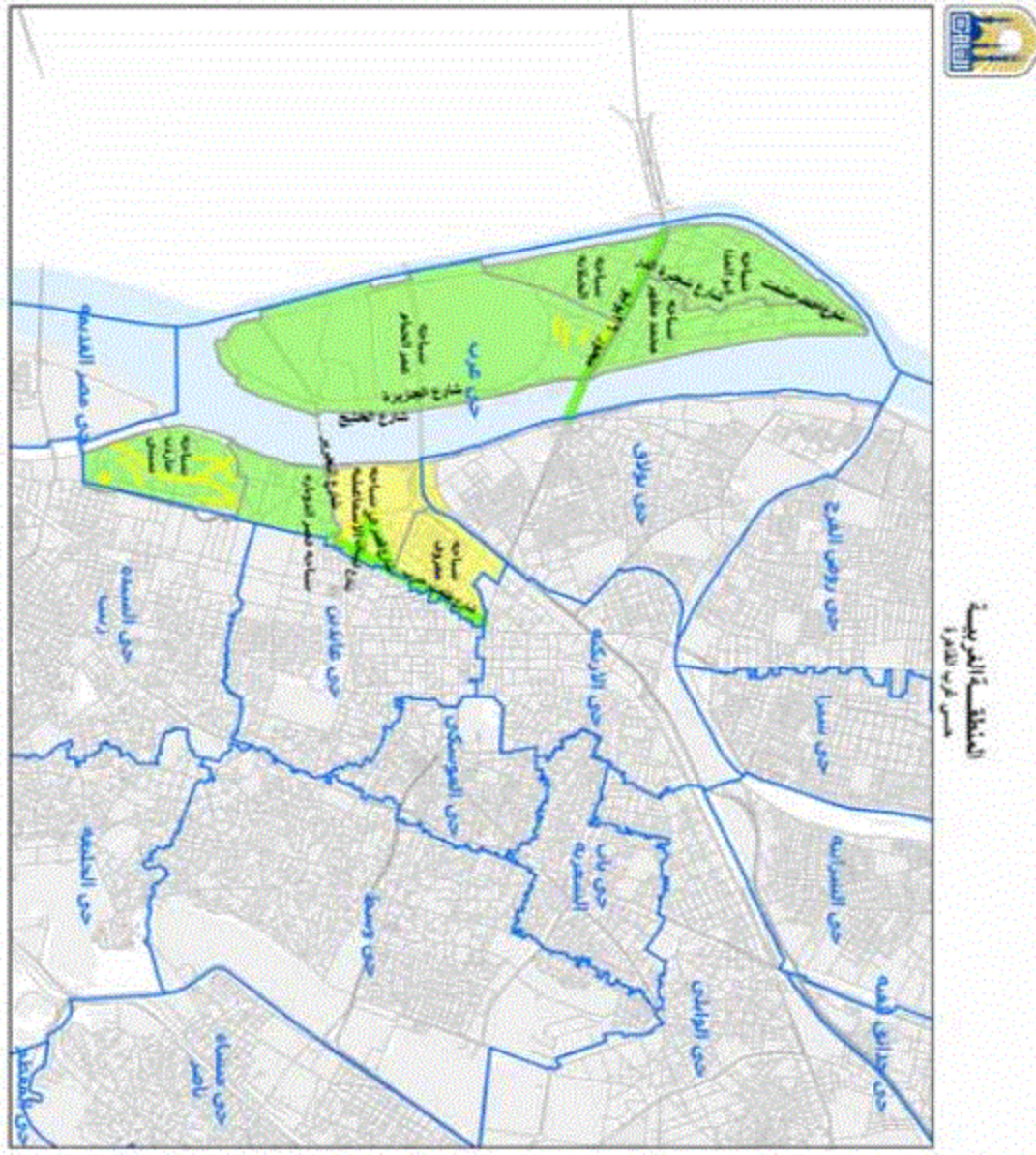
المنطقة الغربية
حى غرب القاهرة
حى حدائق القبة
حى الزاوية
حى الساحل
حى روض الفرج
حى الأزبكية
حى بولاق
حى الموسكى
حى وسط
حى عابدين
حى غرب
حى الشيخ زايد
حى الشيخ زايد
حى الحلمية
حى عين الصيرة
حى الشيخ زايد
حى الشيخ زايد
حى الشيخ زايد

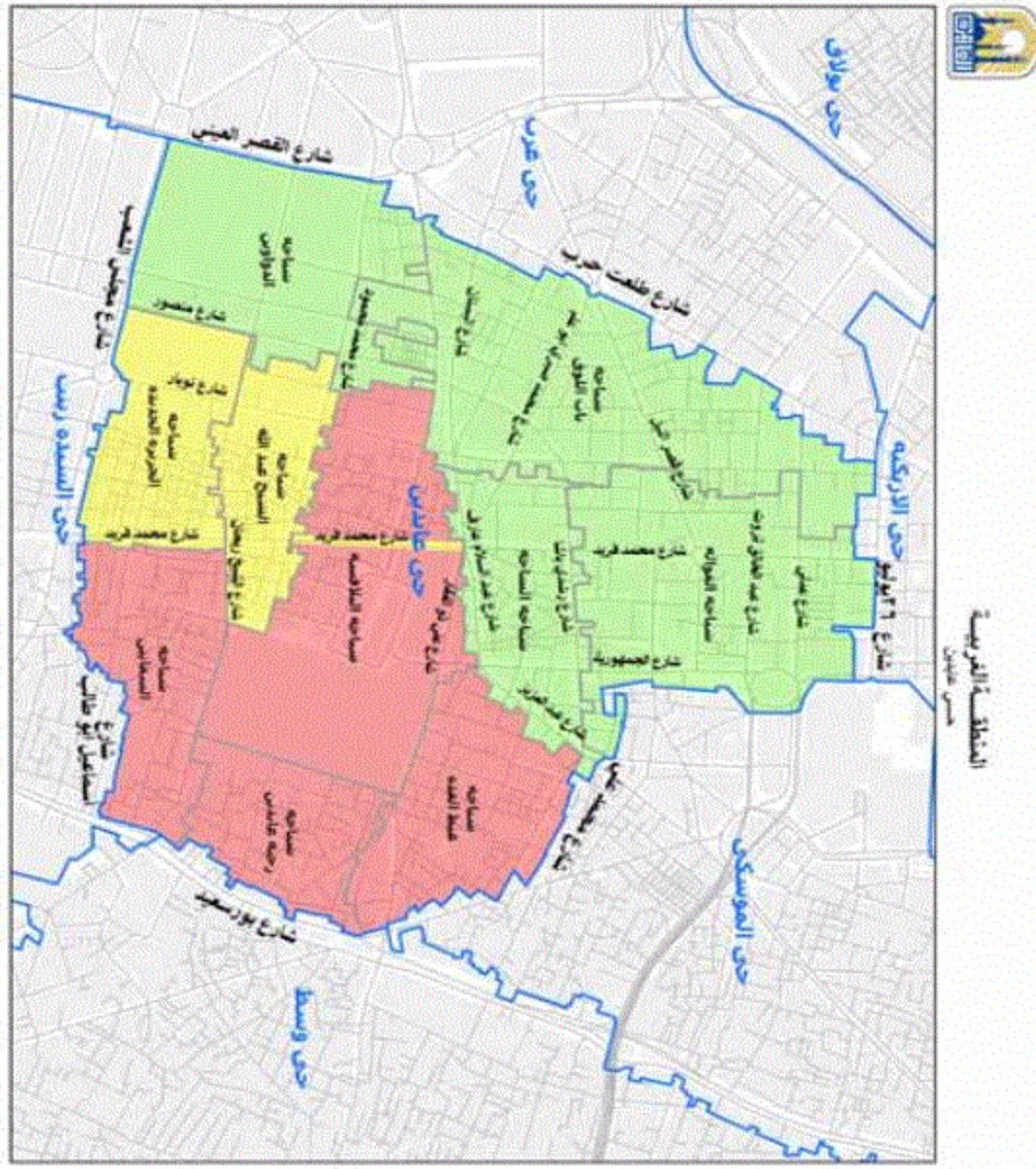
حي بولاق
حي الأزبكية
حي الموسكي
حي عابدين
حي وسط
حي السيدة زينب
شارع ٢٦ يوليو
شارع عدلي
شارع عبد الخالق ثروت
شارع محمد فريد
شارع الجمهورية
شارع القصر العيني
شارع طلعت حرب
شارع الشيخ ريحان
شارع محمد محمود
شارع منصور
شارع مجلس الشعب
شارع نوبار
شارع الشيخ ريحان
شارع محمد فريد
شارع الشيخ علي
شارع الشيخ محمد عبده
شارع بور سعيد
شارع اسماعيل ابو طالب
شارع محمد فريد
شارع عبد الخالق ثروت
شارع عبد الرحمن فهمي
شارع محمد محمود
شارع السلطان
شارع محمد فريد
شارع عبد الرحمن فهمي
شارع الجمهورية
شارع محمد فريد
شارع محمد محمود
شارع محمد فريد
شارع محمد فريد
شارع محمد فريد

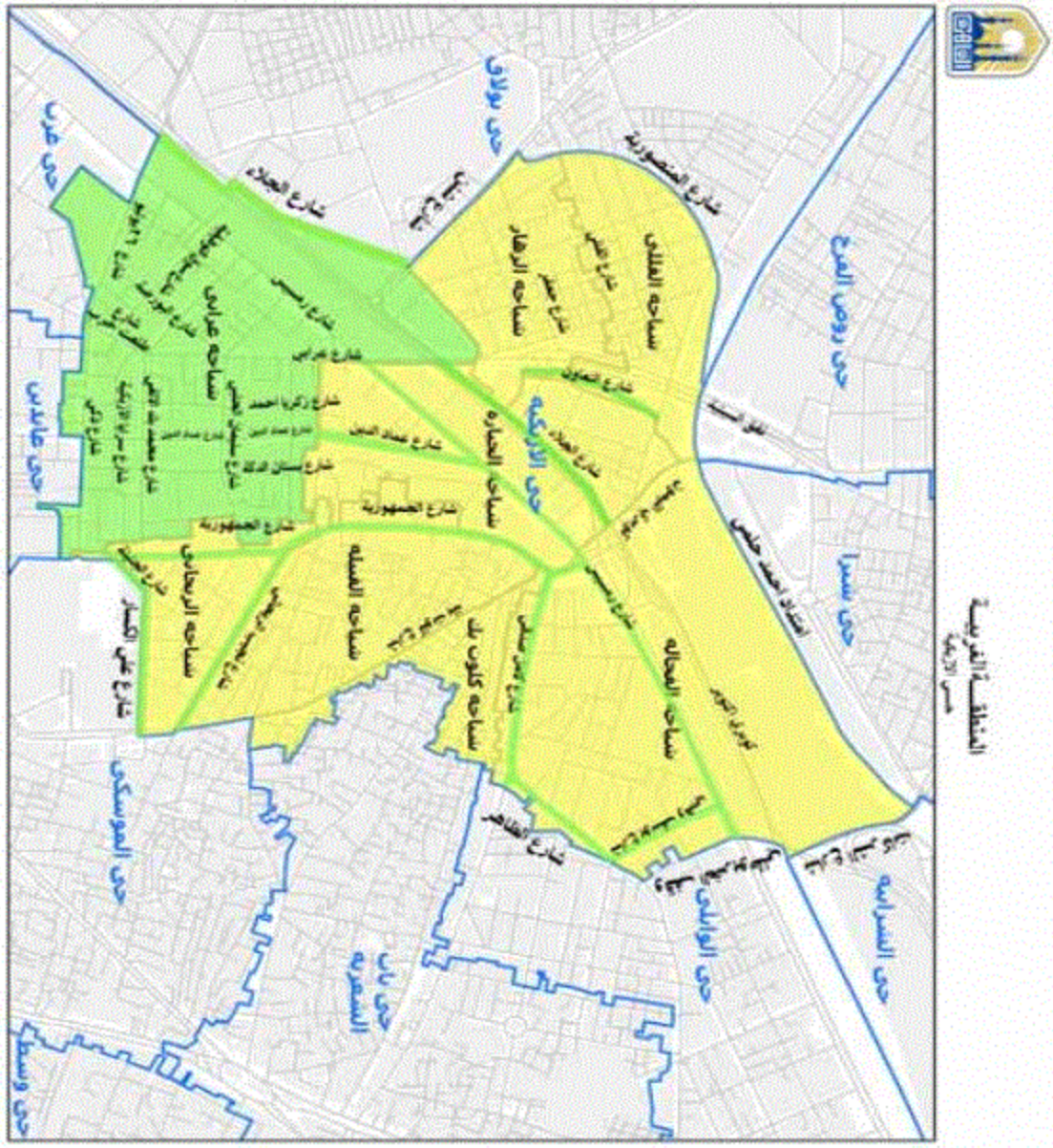
المنطقة الغربية
حى روض الفرج
حى شبرا
حى الشرابية
حى الوايلى
حى باب الشعرية
حى الموسكى
حى وسط
حى عابدين
حى عرب
حى بولاق
حى الأزبكية
شارع المنصورية
شارع الجيش
شارع الجمهورية
شارع الهرم
شارع الفجالة
شارع الجلاء
شارع رمسيس
شارع عرابى
شارع زكريا أحمد
شارع عبد الخالق ثروت
شارع محمد فريد
شارع على الكسار
شارع الريحانى
شارع الفلكى
شارع الفجالة
شارع الفلاح
شارع الجمهورية
شارع الجمهورية
شارع الجمهورية

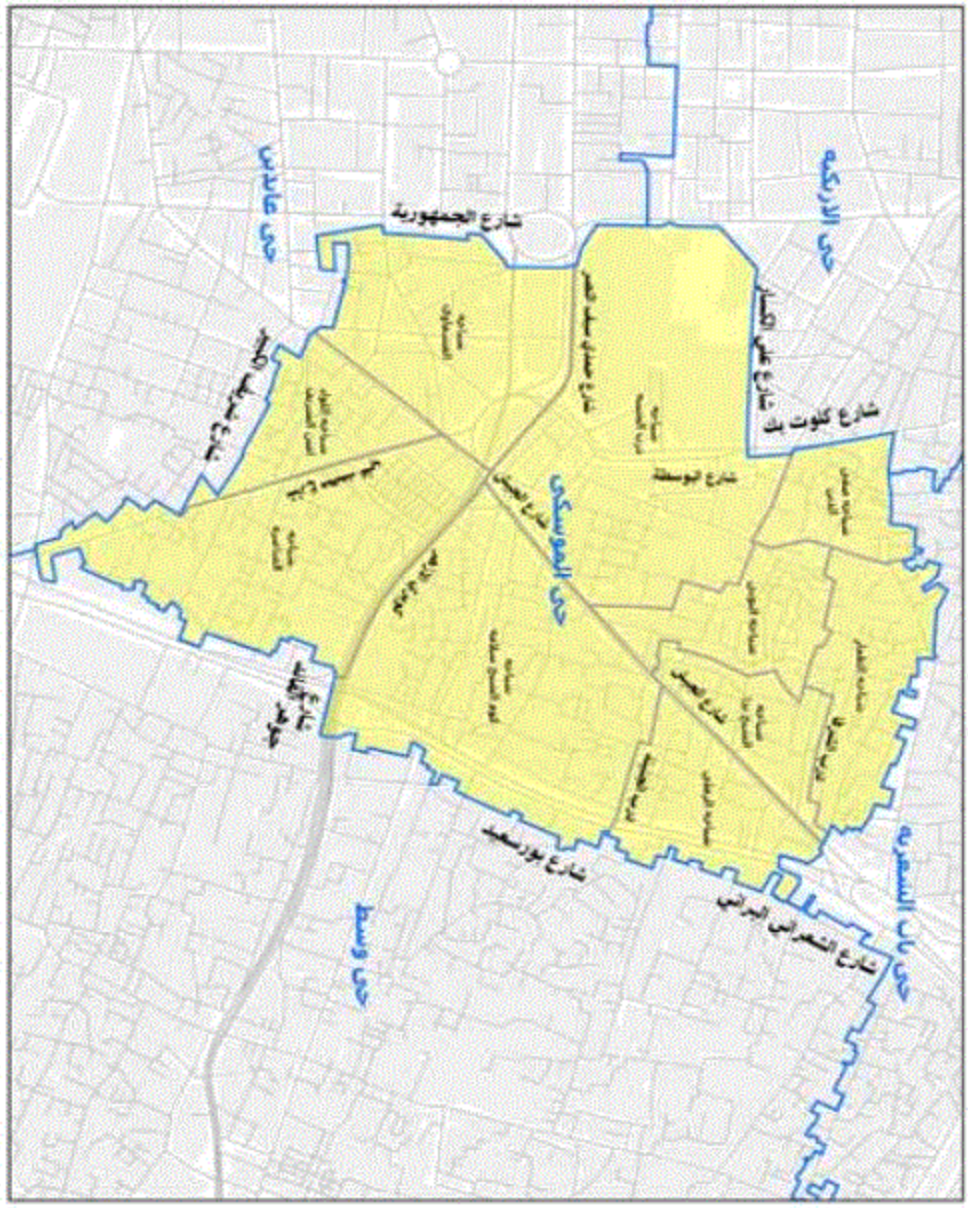

محافظة القاهرة
المحافظ

- منخفض
- متوسط
- اقتصادي

الشياخات

- شياخه الرملى
- شياخه الشيخ ندا
- شياخه الطمار
- شياخه العشماوى
- شياخه اللواء امين الشريف
- شياخه المناصره
- شياخه اليومى
- شياخه درب الجنينه
- شياخه صفى الدين
- شياخه كوم الشيخ سلامه

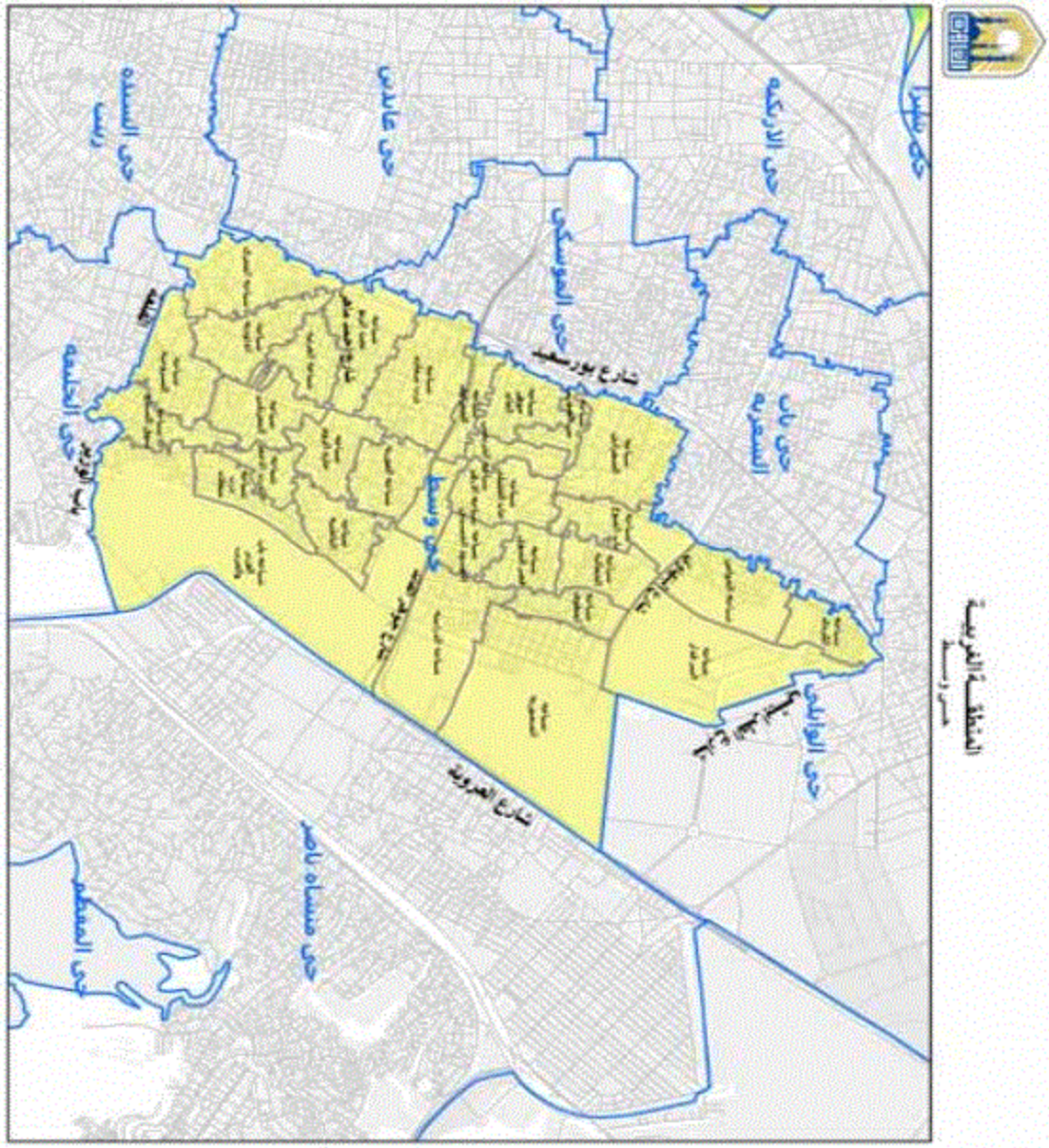

محافظة القاهرة
المحافظ

منخفض
متوسط
اقتصادى

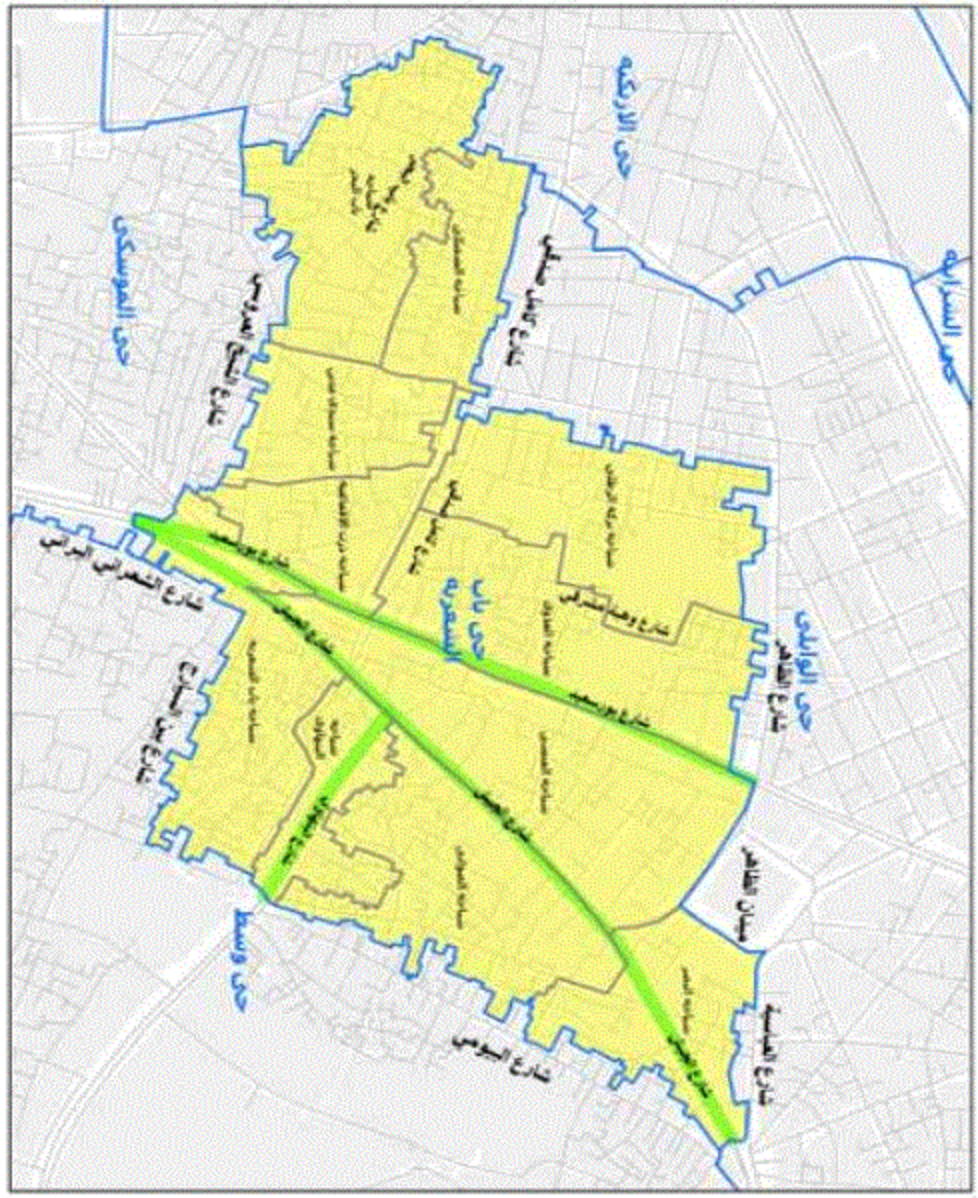
المنطقة الغربية
حى باب الشعرية
حى الوايلى
حى الأزبكية
حى الموسكى
حى وسط
حى باب الشعرية
حى السيدة
ميدان الظاهر
شارع الظاهر
شارع العباسية
شارع الجيوشى
شارع الشهراني الموازي
شارع الموسكى
شارع الأزهر
شارع الكحكيين
شارع وهبة الشهراني
شارع الجمالية
شارع الغورية
شارع الصليبة
شارع الحسينية
شارع الخيامية
شارع الصاغة
شارع الغزالى
شارع الأزهر
شارع الحسينية
شارع الصليبة
شارع الغور

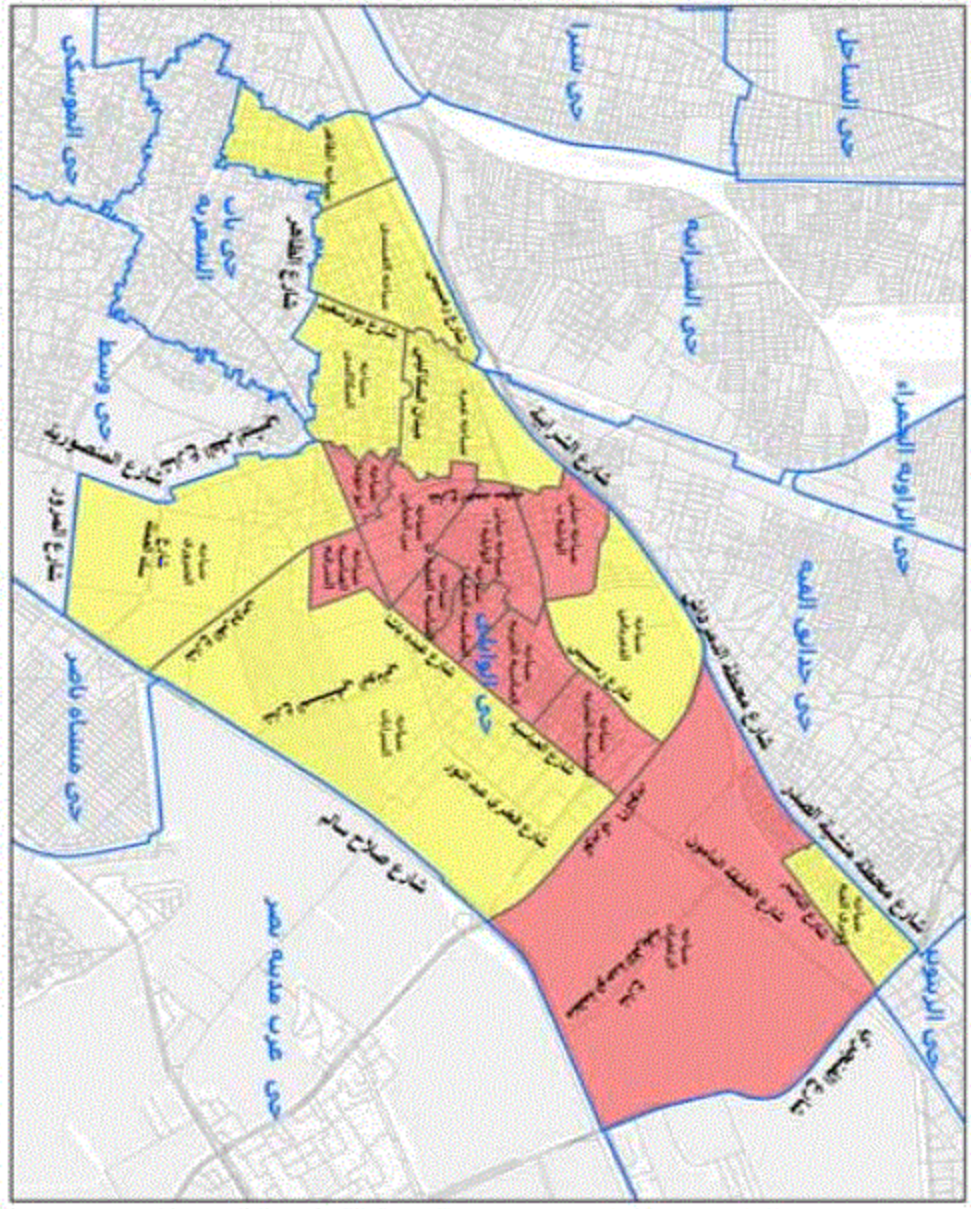

محافظة القاهرة
المحافظ

- عنصر
- متوسط
- اقتصادى

الشياخات

- شياخه ابو حوده
- شياخه الحدروى
- شياخه الدمرداش
- شياخه الزعفران
- شياخه السرايات
- شياخه السكاكينى
- شياخه الطاهر
- شياخه العباسيه الشرقيه
- شياخه العباسيه البحريه
- شياخه العباسيه الغربيه
- شياخه العباسيه القبليه ا
- شياخه العباسيه القبليه ب
- شياخه القبيسى
- شياخه بن الحمايل
- شياخه حنابن الوايليه ا
- شياخه حنابن الوايليه ب
- شياخه عمره
- شياخه كوبرى القبه

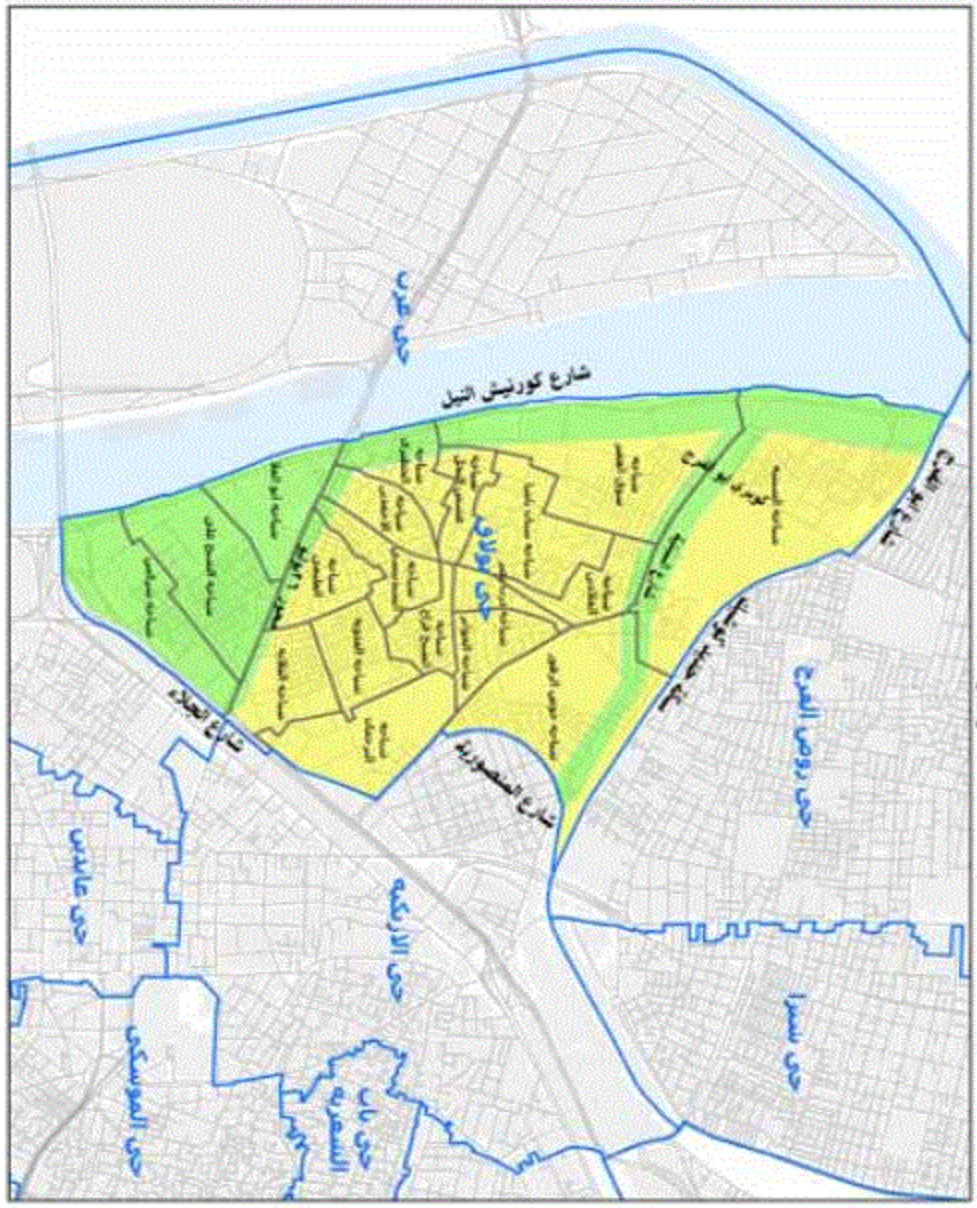

محافظة القاهرة
المحافظ

- متميز
- متوسط
- اقتصادى

الشياخات

- شياخه ابو العلا
- شياخه الاحمدين
- شياخه الترجمان
- شياخه الجلادين
- شياخه الجواير
- شياخه الخطيرى
- شياخه السبتيه
- شياخه السدبسى
- شياخه الشيخ على
- شياخه الشيخ فراج
- شياخه العدوه
- شياخه العلمى
- شياخه الفلاله
- شياخه حوض الرهور
- شياخه درب نصر
- شياخه سنان باشا
- شياخه سوق العصر
- شياخه شبرکس
- شياخه عشش النحل

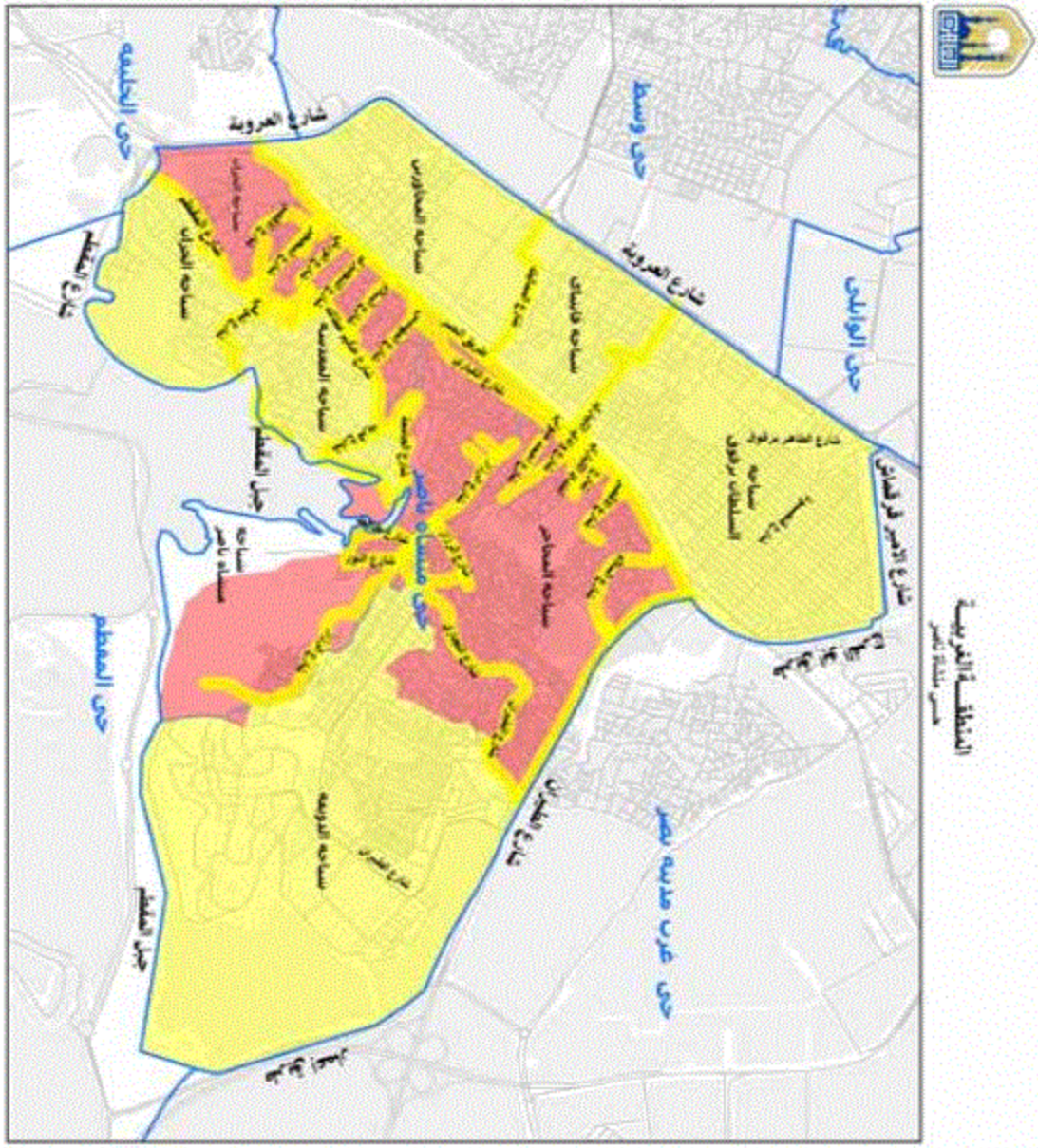

محافظة القاهرة
المحافظ

- متعمر
- متوسط
- اقتصادى

الشياخات

- شياخه الخبزان
- شياخه الدويقه
- شياخه السلطان برقوق
- شياخه المحاورين
- شياخه المحاجر
- شياخه المعدسه
- شياخه قايتباى
- شياخه منشاه ناصر