قرار رئيس مجلس الوزراء

رقم ٢١٦٠ لسنة ٢٠٢٦

رئيس مجلس الوزراء

بعد الاطلاع على الدستور ؛

وعلى قانون نظام الإدارة المحلية الصادر بالقانون رقم ٤٣ لسنة ١٩٧٩ ولائحته التنفيذية ؛

وعلى القانون رقم ١٠ لسنة ١٩٩٠ بشأن نزع ملكية العقارات للمنفعة العامة ولائحته التنفيذية ؛

وعلى قرار رئيس الجمهورية رقم ٣٠٤ لسنة ٢٠٢٤ بتفويض رئيس مجلس الوزراء فى بعض الاختصاصات ؛

وعلى قرار رئيس مجلس الوزراء رقم ٢٤٧٩ لسنة ٢٠٢٣ باعتبار مشروع تطوير محور المحمودية بمراكز (كفر الدوار - أبو حمص - دمنهور - المحمودية) بنطاق محافظة البحيرة من أعمال المنفعة العامة ؛

وبناءً على ما عرضته وزيرة التنمية المحلية والبيئة ؛

قرر :

(المادة الأولى)

يُعتبر من أعمال المنفعة العامة مشروع تطوير محور المحمودية بمركزى (دمنهور- أبو حمص) بطول ٥٦ كم من جانبى الممر المائى بنطاق محافظة البحيرة.

(المادة الثانية)

يُستولى بطريق التنفيذ المباشر على الأراضى والعقارات اللازمة لتنفيذ المشروع المشار إليه فى المادة السابقة ، والمبين موقعها ومساحتها وحدودها وأسماء ملاكها الظاهرين بالمذكرة الإيضاحية والخرائط المساحية والكشوف المرفقة .

(المادة الثالثة)

يُنشر هذا القرار فى الجريدة الرسمية .

صدر برئاسة مجلس الوزراء فى ٢١ المحرم سنة ١٤٤٨ هـ

(الموافق ٦ يوليـــة سنة ٢٠٢٦ م) .

رئيس مجلس الوزراء

دكتور/ مصطفى كمال مدبولى

وزارة التنمية المحلية والبيئة

مذكرة إيضاحية

لمشروع قرار السيد الدكتور رئيس مجلس الوزراء

رقم ٢١٦٠ لسنة ٢٠٢٦

أتشرف بعرض الآتى :

ورد كتاب محافظة البحيرة رقم (١٩١) المؤرخ ٢٠٢٦/٤/١٠ مرفقًا به مذكرة إيضاحية تتضمن طلب المحافظة اعتبار مشروع تطوير محور المحمودية بمركزى (دمنهور - أبو حمص) بطول ٥٦ كم من جانبى الممر المائى بنطاق محافظة البحيرة من أعمال المنفعة العامة والاستيلاء عليها بطريق التنفيذ المباشر والمملوكة للمواطنين الوارد أسماؤهم بكشف الملاك الظاهرين .

حيث الثابت من مذكرة المحافظة أنه صدر قرار السيد الدكتور رئيس مجلس الوزراء رقم ٢٤٧٩ لسنة ٢٠٢٣ المنشور بالجريدة الرسمية بالعدد ٢٥ تابع (أ) بتاريخ ٢٠٢٢/٦/٢٢ والمتضمن بمادته الأولى «يعتبر من أعمال المنفعة العامة مشروع تطوير محور المحمودية بمراكز (كفر الدوار - أبو حمص - دمنهور - المحمودية) بنطاق محافظة البحيرة بطول ٥٦ كم من جانبى الممر المائى» .

وحيث إن كتاب الهيئة المصرية العامة للمساحة يتضمن طلب اتخاذ الإجراءات اللازمة لاستصدار قرار منفعة عامة جديد لسقوط قرار المنفعة العامة رقم ٢٤٧٩ لسنة ٢٠٢٣ بتاريخ ٢٠٢٦/٦/٢١ وهو تاريخ نهاية الثلاث سنوات على نشر القرار بالجريدة الرسمية وأن المدة المتبقية غير كافية لاستكمال الإجراءات الفنية حتى مرحلة العرض والنشر وفحص المعارضات وذلك بالنسبة لمركزى (دمنهور - أبو حمص) وذلك طبقًا للمادة (١٢) من القانون رقم ١٨٧ لسنة ٢٠٢٠ الصادر بتعديل بعض أحكام القانون رقم ١٠ لسنة ١٩٩٠ بشأن نزع ملكية العقارات للمنفعة العامة وإيداعه مكتب الشهر العقارى المختص قبل انتهاء المدة المحددة بالقانون رقم ١٠ لسنة ١٩٩٠

وحيث إن المشروع يحقق نفعًا عامًا الأمر الذى يتطلب اتخاذ الإجراءات اللازمة لتجديده حتى يتسنى السير فى إجراءات العرض والنشر بمعرفة مديرية المساحة علمًا بأن اجمالى التعويضات المبدئية وفقًا للتقرير الاستشارى المعد بمعرفة الهيئة المصرية العامة للمساحة بتاريخ ٢٠٢٦/٤/٢٦ للمشروع المشار إليه مبلغ وقدره ٨٠٠,٠٠٠,٠٠٠ جنيه (فقط ثمانمائة مليون جنيه لا غير) وذلك لحين تقدير السعر النهائى عن طريق اللجان المختصة بذلك وذلك إعمالاً لأحكام المادة السادسة من القانون رقم ١٠ لسنة ١٩٩٠ وتعديلاته بشأن نزع ملكية العقارات للمنفعة العامة وذلك فور صدور قرار المنفعة العامة .

حيث الثابت أنه أرفق بالأوراق كشف يتضمن أسماء الملاك الظاهرين للمشروع المطلوب نزع ملكيته لإضفاء صفة النفع العام عليه، والاستيلاء عليها بطريق التنفيذ المباشر.

حيث الثابت أنه أرفق بالأوراق مخطط إجمالى بالمشروع المطلوب إقامته.

ولما كان إنشاء الطرق والشوارع والميادين أو توسيعها أو تعديلها أو تمديدها أو إنشاء أحياء جديدة ومنها تطوير طريق محور المحمودية لمركزى دمنهور وأبو حمص بمحافظة البحيرة من أعمال المنفعة العامة - الأمر الذى يتطلب تقرير صفة المنفعة العامة له والاستيلاء بطريق التنفيذ المباشر على الأراضى اللازمة لتنفيذه وذلك إعمالاً لأحكام القانون رقم ٤٣ لسنة ١٩٧٩ بشأن نظام الإدارة المحلية والقوانين المعدلة له ولائحته التنفيذية والقانون رقم ١٠ لسنة ١٩٩٠ وتعديلاته بشأن نزع ملكية العقارات للمنفعة العامة ولائحته التنفيذية.

فقد أعد مشروع القرار المرفق.

برجاء - فى حالة الموافقة - التوجيه بإصداره.

وزير التنمية المحلية والبيئة

أ.د/ منال عوض

مديريه المساحه بالبحيرة
مكتب المراجعة والمسائل

الموضوع : كشف ملاك وواضعى اليد الظاهرين المتدخلين بالمسار المقترح لمشروع محور المحمودية من مركز كفر الدوار الى مركز المحمودية

قرية (بسطرة) - مركز (دمنهور) - محافظة (البحيرة)

م	الاسم		المسطح س	المسطح ط	المسطح ف	القطعة	الحوض	اجمالى المساحة (م٢)	الفضاء	الفضاء المنافع	المبانى	المبانى المنافع	ارض زراعية س	ارض زراعية ط	ارض زراعية ف	ارض زراعية منافع س	ارض زراعية منافع ط	ارض زراعية منافع ف
1	سعيد عبد المنعم على	فضاء				٢٤	حوض النشوة البحرية نمرة ٥	١٦	١٦	٠	٠	٠	٠	٠	٠	٠	٠	٠
2	محمد معوض زيادى (زراعة)	زراعية	٢٠			٢٥		٠	٠	٠	٠	٠	٢٠	٠	٠	٠	٠	٠
3	ممدوح منصور أمين (زراعة)	زراعية	٢٠			٢٦		٠	٠	٠	٠	٠	٢٠	٠	٠	٠	٠	٠
4	عادل زكي على شتا (زراعه)	زراعية	١٣	١		٢٨،٢٩		٠	٠	٠	٠	٠	١٣	١	٠	٠	٠	٠
5	فضاء	فضاء				٣٣		٣٥	٣٥	٠	٠	٠	٠	٠	٠	٠	٠	٠
6	جمعه سعيد عبده	مبانى				٣٣		٦١	٠	٠	٦١	٠	٠	٠	٠	٠	٠	٠
7	عبد الوهاب إسماعيل جمعة	مبانى				٣٤		٧	٠	٠	٧	٠	٠	٠	٠	٠	٠	٠
8	محمد احمد على فراج	مبانى				٣٧		٤٦	٠	٠	٤٦	٠	٠	٠	٠	٠	٠	٠
9	فضاء	فضاء				٣٧		١٣٠	١٣٠	٠	٠	٠	٠	٠	٠	٠	٠	٠
10	محمد عبد المنعم زيادي	زراعية	١٣	١		٣٨		٠	٠	٠	٠	٠	١٣	١	٠	٠	٠	٠
11	السيد عباس فرج	زراعية	١٩	١		٣٩		٠	٠	٠	٠	٠	١٩	١	٠	٠	٠	٠
12	خالد نصر الله اسماعيل سعد (زراعة)	زراعية	٤	٣		٤٢،٤٣			٠	٠	٠	٠	٤	٣	٠	٠	٠	٠
13	فضاء	فضاء				٤٢		١٣	١٣	٠	٠	٠	٠	٠	٠	٠	٠	٠
14	سمير محمد عبد الرحمن	مبانى				٤٣		١٢٠	٠	٠	١٢٠	٠	٠	٠	٠	٠	٠	٠
15	فضاء	فضاء				٤٣		١٦٠	١٦٠	٠	٠	٠	٠	٠	٠	٠	٠	٠
16	كمال طلبه سعيد	مبانى				٤٦		٧٥	٠	٠	٧٥	٠	٠	٠	٠	٠	٠	٠
17	قطب عطيه حسين	مبانى				٤٦		٨٣	٠	٠	٨٣	٠	٠	٠	٠	٠	٠	٠
18	فضاء	فضاء				٤٦		١٤٠	١٤٠	٠	٠	٠	٠	٠	٠	٠	٠	٠
19	عوض لطفي سعد	مبانى				٤٨		٢٦	٠	٠	٢٦	٠	٠	٠	٠	٠	٠	٠
20	سميح لطفي سعد	مبانى				٤٨		٦٨	٠	٠	٦٨	٠	٠	٠	٠	٠	٠	٠
21	فضاء	فضاء				٤٨		٢٠	٢٠	٠	٠	٠	٠	٠	٠	٠	٠	٠
							ما بعـــــده	٨٦٠	٣٧٤	٠	٤٨٦	٠	٨٩	٦	٠	٠	٠	٠

رئيس مكتب المراجعة

يعتمد /
مهندس / سيفي كرم لطفي

مديريه المساحه بالبحيرة
مكتب المراجعة والمسائل
الموضوع : كشف ملاك وواضعى اليد الظاهرين المتدخلين بالمسار المقترح لمشروع محور المحمودية من مركز كفر الدوار الى مركز المحمودية

(٢)

قرية (بسطرة) - مركز (دمنهور) - محافظة (البحيرة)

م	الاسم		المسطح			القطعة	الحوض	اجمالى المساحة (م٢)	الفضاء	الفضاء المنافع	المبانى	المبانى المنافع	ارض زراعية			ارض زراعية منافع		
			س	ط	ف								س	ط	ف	س	ط	ف
	ما قبلـــــه							٨٦٠	٣٧٤	٠	٤٨٦	٠	٨٩	٦	٠	٠	٠	٠
22	فضاء	فضاء				٤٨	حوض النشوة القبلية والوسطانية نمرة ٦	١٥٤	١٥٤	٠	٠	٠	٠	٠	٠	٠	٠	٠
23	ابراهيم علي	مبانى				٣		٢٠	٠	٠	٢٠	٠	٠	٠	٠	٠	٠	٠
24	صلاح	مبانى				٤		٢٥	٠	٠	٢٥	٠	٠	٠	٠	٠	٠	٠
25	أحمد محمود	مبانى				٢		١٦	٠	٠	١٦	٠	٠	٠	٠	٠	٠	٠
26	فضاء	فضاء				٢		١٨٠٦	١٨٠٦	٠	٠	٠	٠	٠	٠	٠	٠	٠
27	ورثة شعبان حافظ العيسى (زراعة)	زراعية	١٥			١٧٤		٠	٠	٠	٠	٠	١٥	٠	٠	٠	٠	٠
28	ورثة عبد القوى احمد العيسى (زراعة)	زراعية	١٨			١٧٥		٠	٠	٠	٠	٠	١٨	٠	٠	٠	٠	٠
29	فضاء جنايه البرادعي	فضاء منافع				٢	حوض المسرو نمرة ١٦ قسم اول سليم جنايبة البرادعي	٨١٠٨	٠	٨١٠٨	٠	٠	٠	٠	٠	٠	٠	٠
30	زراعة محمد احمد محمد هندى	زراعية	١٧	٢		٤		٠	٠	٠	٠	٠	١٧	٣	٠	٠	٠	٠
31	زراعة محمد احمد محمد هندى	زراعية	١٦	٢		٤		٠	٠	٠	٠	٠	١٦	٢	٠	٠	٠	٠
32	زراعة محمد احمد محمد هندى	زراعية	١٦			٤		٠	٠	٠	٠	٠	١٦	٠	٠	٠	٠	٠
33	زراعة محمد احمد محمد هندى	زراعية	١٠	١		٥		٠	٠	٠	٠	٠	١٠	١	٠	٠	٠	٠
34	زراعة عبد العزيز الصفتي	زراعية	١١			٥		٠	٠	٠	٠	٠	١١	٠	٠	٠	٠	٠
35	زراعة محمد حنفى ريحان	زراعية	١	١		٦		٠	٠	٠	٠	٠	١	١	٠	٠	٠	٠
36	زراعة عبد الله حنفى محمود ريحان	زراعية	١٧	١		٦		٠	٠	٠	٠	٠	١٧	١	٠	٠	٠	٠
37	زراعة أحمد محمود المصري	زراعية	١٣			٧		٠	٠	٠	٠	٠	١٣	٠	٠	٠	٠	٠
38	زراعة علي أحمد سعد	زراعية	٨			٧		٠	٠	٠	٠	٠	٨	٠	٠	٠	٠	٠
	ما بعـــــده							١٠٩٨٩	٢٣٣٤	٨١٠٨	٥٤٧	٠	٢٣١	١٤	٠	٠	٠	٠

رئيس مكتب المراجعة

يعتمد /
مهندس / منهى كرم لطفي
مدير عام مديرية المساحة بالبحيرة

مديرية المساحة بالبحيرة

مكتب المراجعة والمسائل

الموضوع : كشف ملاك وواضعى اليد الظاهرين المتدخلين بالمسار المقترح لمشروع محور المحمودية من مركز كفر الدوار الى مركز المحمودية

قرية (كفر الحمايدة) - مركز (دمنهور) - محافظة (البحيرة)

م	الاسم		المسطح س	المسطح ط	المسطح ف	القطعة	الحوض	اجمالى المساحة (م٢)	الفضاء	الفضاء المنافع	المباني	المباني المنافع	ارض زراعية س	ارض زراعية ط	ارض زراعية ف	ارض زراعية منافع س	ارض زراعية منافع ط	ارض زراعية منافع ف
	ما قبلـــــه							١٠٩٨٩	٢٣٣٤	٨١٠٨	٥٤٧	٠	٢٣١	١٤	٠	٠	٠	٠
1	فضاء جنايه البرادعي	فضاء منافع				٢	حوض الشارية نمرة ١ قسم ثاني (صلاح أبو زيد جنابية البرادعى)	١٨٩٣١	٠	١٨٩٣١	٠	٠	٠	٠	٠	٠	٠	٠
2	فضاء	فضاء				من ٦٩ الي ٧٣		١٢٦٧٤	١٢٦٧٤	٠	٠	٠	٠	٠	٠	٠	٠	٠
	ما بعـــــده							٤٢٥٩٤	١٥٠٠٨	٢٧٠٣٩	٥٤٧	٠	٢٣١	١٤	٠	٠	٠	٠

رئيس مكتب المراجعة

يعتمد

مهندس / سهى كرم لطفى

مدير عام مديرية المساحة بالبحيرة

مديريه المساحه بالبحيرة

مكتب المراجعة والمسائل

الموضوع : كشف ملاك وواضعى اليد الظاهرين المتدخلين بالمسار المقترح لمشروع محور المحمودية من مركز كفر الدوار الى مركز المحمودية

قرية (زرقون) - مركز (دمنهور) - محافظة (البحيرة)

م	الاسم		المسطح			القطعة	الحوض	اجمالى المساحة (م٢)	الفضاء	الفضاء المنافع	المباني	المباني المنافع	ارض زراعية			ارض زراعية منافع		
			س	ط	ف								س	ط	ف	س	ط	ف
	ما قبلـــــه							٤٢٥٩٤	١٥٠٠٨	٢٧٠٣٩	٥٤٧	٠	٢٣١	١٤	٠	٠	٠	٠
1	فضاء	فضاء				٤،٥	حوض ابو معيط نمرة ١	٢٢٧٥	٢٢٧٥	٠	٠	٠	٠	٠	٠	٠	٠	٠
2	فضاء	فضاء				٤،٥		٤٤١٧	٤٤١٧	٠	٠	٠	٠	٠	٠	٠	٠	٠
3	حنان ابراهيم عبد الحميد	مباني منافع				ضمن ٢ جنابية البرادعي		١٣٧	٠	٠	٠	١٣٧	٠	٠	٠	٠	٠	٠
4	عبد الله (فضاء)	فضاء منافع						١٢٦	٠	١٢٦	٠	٠	٠	٠	٠	٠	٠	٠
5	فضاء	فضاء منافع						١٠٥	٠	١٠٥	٠	٠	٠	٠	٠	٠	٠	٠
6	عزيزة عبد الحميد احمد	مباني منافع						١١٦	٠	٠	٠	١١٦	٠	٠	٠	٠	٠	٠
7	فضاء	فضاء منافع						٥٦٧	٠	٥٦٧	٠	٠	٠	٠	٠	٠	٠	٠
8	عظيمة إبراهيم طلبة	مباني منافع						١٥٦	٠	٠	٠	١٥٦	٠	٠	٠	٠	٠	٠
	ما بعـــــده							٥٠٤٩٣	٢١٧٠٠	٢٧٨٣٧	٥٤٧	٤٠٩	٢٣١	١٤	٠	٠	٠	٠

رئيس مكتب المراجعة

يعتمد /

مهندس / سهى كرم لطفي

مدير عام مديرية المساحة بالبحيرة

مديريه المساحه بالبحيره
مكتب المراجعة والمسائل

الموضوع : كشف ملاك وواضعى اليد الظاهرين المتدخلين بالمسار المقترح لمشروع محور المحمودية من مركز كفر الدوار الى مركز المحمودية (٥)

قرية (زرقون) - مركز (دمنهور) - محافظة (البحيرة)

م	الاسم		المسطح س	المسطح ط	المسطح ف	القطعة	الحوض	اجمالى المساحة (م٢)	الفضاء	الفضاء المنافع	المباني	المباني المنافع	ارض زراعية س	ارض زراعية ط	ارض زراعية ف	ارض زراعية منافع س	ارض زراعية منافع ط	ارض زراعية منافع ف
	ما قبلـــــه							٥٠٤٩٣	٢١٧٠٠	٢٧٨٣٧	٥٤٧	٤٠٩	٢٣١	١٤	٠	٠	٠	٠
9	ادهم عبد العظيم عبد اللطيف	مبانى منافع				ضمن ٢ جنابية البرادعي	حوض ابو محيط نمرة ١	١٨٤	٠	٠	٠	١٨٤	٠	٠	٠	٠	٠	٠
10	فضاء	فضاء منافع						٢١	٠	٢١	٠	٠	٠	٠	٠	٠	٠	٠
11	رشا عزت الفرجانى	مبانى منافع						١١٩	٠	٠	٠	١١٩	٠	٠	٠	٠	٠	٠
12	فضاء	فضاء منافع						٢١	٠	٢١	٠	٠	٠	٠	٠	٠	٠	٠
13	ربيع عبد العظيم الفرجانى	مبانى منافع						١١١	٠	٠	٠	١١١	٠	٠	٠	٠	٠	٠
14	فضاء	فضاء منافع						١٣	٠	١٣	٠	٠	٠	٠	٠	٠	٠	٠
15	ثروت مختار الفرجانى	مبانى منافع						٧٤	٠	٠	٠	٧٤	٠	٠	٠	٠	٠	٠
16	رفيق شكرى الفرجانى	مبانى منافع						٧٢	٠	٠	٠	٧٢	٠	٠	٠	٠	٠	٠
17	فضاء	فضاء منافع						٢٠	٠	٢٠	٠	٠	٠	٠	٠	٠	٠	٠
18	جمال السيد عبد الفتاح	مبانى منافع						١٥٩	٠	٠	٠	١٥٩	٠	٠	٠	٠	٠	٠
19	فضاء	فضاء منافع						١٩	٠	١٩	٠	٠	٠	٠	٠	٠	٠	٠
20	رامي عبد الباسط فرجانى	مبانى						١٢٤	٠	٠	١٢٤	٠	٠	٠	٠	٠	٠	٠
21	جميل محمود	مبانى				٣٣		٨٩	٠	٠	٨٩	٠	٠	٠	٠	٠	٠	٠
22	فضاء	فضاء				٣٣		٣٤	٣٤	٠	٠	٠	٠	٠	٠	٠	٠	٠
23	محمود سعيد فرحات	مبانى				٣٣		١٣٨	٠	٠	١٣٨	٠	٠	٠	٠	٠	٠	٠
24	ناصر سعيد فرحات	مبانى				٣٣		٩٢	٠	٠	٩٢	٠	٠	٠	٠	٠	٠	٠
25	ايمن سعيد فرحات	مبانى				٣٣		١٠٤	٠	٠	١٠٤	٠	٠	٠	٠	٠	٠	٠
26	فضاء	فضاء				٣٠		٢١	٢١	٠	٠	٠	٠	٠	٠	٠	٠	٠
27	محروس فرحات فرجانى	مبانى				٣٠		٩٠	٠	٠	٩٠	٠	٠	٠	٠	٠	٠	٠
28	فضاء	فضاء				٣٠		١٢	١٢	٠	٠	٠	٠	٠	٠	٠	٠	٠
29	شحاته السيد	مبانى				٢٩،٣٠		٨٧	٠	٠	٨٧	٠	٠	٠	٠	٠	٠	٠
30	سحر حلمي الشرنوبى	مبانى				٢٩		٨٩	٠	٠	٨٩	٠	٠	٠	٠	٠	٠	٠
	ما بعـــــده							٥٢١٨٦	٢١٧٦٧	٢٧٩٣١	١٣٦٠	١٤٢٨	٢٣١	١٤	٠	٠	٠	٠

رئيس مكتب المراجعة

يعتمد
مهندس / سهى كرم لطفي
مدير عام مديرية المساحة بالبحيرة

مديريه المساحه بالبحيره
مكتب المراجعة والمسائل

الموضوع : كشف ملاك وواضعى اليد الظاهرين المتدخلين بالمسار المقترح لمشروع محور المحمودية من مركز كفر الدوار الى مركز المحمودية

قرية (زرقون) - مركز (دمنهور) - محافظة (البحيرة)

م	الاسم		المسطح س	المسطح ط	المسطح ف	القطعة	الحوض	اجمالى المساحة (م٢)	الفضاء	الفضاء المنافع	المباني	المباني المنافع	ارض زراعية س	ارض زراعية ط	ارض زراعية ف	ارض زراعية منافع س	ارض زراعية منافع ط	ارض زراعية منافع ف
	ما قبلـــــــه							٥٢١٨٦	٢١٧٦٧	٢٧٩٣١	١٣٦٠	١١٢٨	٢٣١	١٤	٠	٠	٠	٠
31	السيد جمعه السيد	مباني				٢٩	حوض ابو معيط نمرة ١	٦٤	٠	٠	٦٤	٠	٠	٠	٠	٠	٠	٠
32	فضاء	فضاء				٢٩		٦	٦	٠	٠	٠	٠	٠	٠	٠	٠	٠
33	عبد الغني منصور فرجاني	مباني				٢٩		٦٥	٠	٠	٦٥	٠	٠	٠	٠	٠	٠	٠
34	فضاء	فضاء				٢٩		٥	٥	٠	٠	٠	٠	٠	٠	٠	٠	٠
35	محمد حسن محمد	مباني				٢٩		١٠٣	٠	٠	١٠٣	٠	٠	٠	٠	٠	٠	٠
36	فضاء	فضاء				٢٩		٧٢	٧٢	٠	٠	٠	٠	٠	٠	٠	٠	٠
37	محمد ابراهيم	مباني				٢٩		٦٨	٠	٠	٦٨	٠	٠	٠	٠	٠	٠	٠
38	صبحي محمد	مباني				٢٩		٦٣	٠	٠	٦٣	٠	٠	٠	٠	٠	٠	٠
39	محمد ابراهيم حشيش	مباني				٢٩		٤٤	٠	٠	٤٤	٠	٠	٠	٠	٠	٠	٠
40	فضاء	فضاء				٢٩		٢١٦	٢١٦	٠	٠	٠	٠	٠	٠	٠	٠	٠
41	كرم مغازي	مباني				٢٩		٥	٠	٠	٥	٠	٠	٠	٠	٠	٠	٠
42	باسم الشحات	مباني				٢٩		٥٠	٠	٠	٥٠	٠	٠	٠	٠	٠	٠	٠
43	عبد المجيد محمد	مباني				٢٩		٣٣	٠	٠	٣٣	٠	٠	٠	٠	٠	٠	٠
44	رمضان محمد	مباني				٢٩		٤٥	٠	٠	٤٥	٠	٠	٠	٠	٠	٠	٠
45	بسيوني اسماعيل	مباني				٢٩		٣٦	٠	٠	٣٦	٠	٠	٠	٠	٠	٠	٠
46	شعبان كمال الفرجاني	مباني				٥٧		٤٠	٠	٠	٤٠	٠	٠	٠	٠	٠	٠	٠
47	فضاء	فضاء				٥٧		٣٥	٣٥	٠	٠	٠	٠	٠	٠	٠	٠	٠
48	ابراهيم رمضان خليل	مباني				٥٧		٤٠	٠	٠	٤٠	٠	٠	٠	٠	٠	٠	٠
49	محمد رمضان خليل	مباني				٥٧		٣٥	٠	٠	٣٥	٠	٠	٠	٠	٠	٠	٠
50	سمير حسن سعد الصعيدى	مباني				٥٧		٢٦	٠	٠	٢٦	٠	٠	٠	٠	٠	٠	٠
51	حسن سعد الصعيدى	مباني				٥٧		١٩	٠	٠	١٩	٠	٠	٠	٠	٠	٠	٠
	ما بعـــــــده							٥٣٢٥٦	٢٢١٠١	٢٧٩٣١	٢٠٩٦	١١٢٨	٢٣١	١٤	٠	٠	٠	٠

رئيس مكتب المراجعة

يعتمد /
مهندس / سهى كرم لطفي
مدير عام مديرية المساحة بالبحيرة

مديرية المساحة بالبحيرة
مكتب المراجعة والمسائل .

الموضوع : كشف ملاك وواضعى اليد الظاهرين المتدخلين بالمسار المقترح لمشروع محور المحمودية من مركز كفر الدوار الى مركز المحمودية

قرية (زرقون) - مركز (دمنهور) - محافظة (البحيرة)

م	الاسم		المسطح س	المسطح ط	المسطح ف	القطعة	الحوض	اجمالى المساحة (م٢)	الفضاء	الفضاء المنافع	المباني	المباني المنافع	ارض زراعية س	ارض زراعية ط	ارض زراعية ف	ارض زراعية منافع س	ارض زراعية منافع ط	ارض زراعية منافع ف
	ما قبلـــــه							٥٣٢٥٦	٢٢١٠١	٢٧٩٣١	٢٠٩٦	١١٢٨	٢٣١	١٤	٠	٠	٠	٠
52	فضاء	فضاء				٥٧	حوض ابو معيط نمرة ١	٠	٠	٠	٠	٠	٠	٠	٠	٠	٠	٠
53	وليد صبري محمد	مباني				٥٧		٥١	٠	٠	٥١	٠	٠	٠	٠	٠	٠	٠
54	محمود احمد	مباني				٥٧		٤٦	٠	٠	٤٦	٠	٠	٠	٠	٠	٠	٠
55	فضاء	فضاء				٥٧		١٢	١٢	٠	٠	٠	٠	٠	٠	٠	٠	٠
56	بكر محمد عيسى	مباني				٥٧		٥٨	٠	٠	٥٨	٠	٠	٠	٠	٠	٠	٠
57	محمد محمد عيسى	مباني				٥٧		٢١	٠	٠	٢١	٠	٠	٠	٠	٠	٠	٠
58	فضاء	فضاء				٥٧		٦	٦	٠	٠	٠	٠	٠	٠	٠	٠	٠
59	عبدالله عيسى فرجان	مباني				٥٧		٣٩	٠	٠	٣٩	٠	٠	٠	٠	٠	٠	٠
60	فضاء	فضاء				٥٧		١٣	١٣	٠	٠	٠	٠	٠	٠	٠	٠	٠
61	عيد محمد عيسى	مباني				٥٧		٣١	٠	٠	٣١	٠	٠	٠	٠	٠	٠	٠
62	ناصر محمد	مباني				٥٧		١٧	٠	٠	١٧	٠	٠	٠	٠	٠	٠	٠
63	اسماعيل وفؤاد	مباني				٥٧		٢٧	٠	٠	٢٧	٠	٠	٠	٠	٠	٠	٠
64	محمد احمد الصعيدى	مباني				٥٧		١٤	٠	٠	١٤	٠	٠	٠	٠	٠	٠	٠
65	فضاء	فضاء				٥٧		٧٧	٧٧	٠	٠	٠	٠	٠	٠	٠	٠	٠
66	محمد صبحى عبدالجواد	مباني				٥٧		٣١	٠	٠	٣١	٠	٠	٠	٠	٠	٠	٠
67	فضاء	فضاء				٥٧		٧٧	٧٧	٠	٠	٠	٠	٠	٠	٠	٠	٠
68	عزيزه جوهر	مباني				٥٧		١٩	٠	٠	١٩	٠	٠	٠	٠	٠	٠	٠
69	شعبان جوهر	مباني				٥٧		١٧	٠	٠	١٧	٠	٠	٠	٠	٠	٠	٠
70	سعيد محمد عبدالجواد	مباني				٥٧		١٨	٠	٠	١٨	٠	٠	٠	٠	٠	٠	٠
71	محمد حمدى	مباني				٥٧		٢٢	٠	٠	٢٢	٠	٠	٠	٠	٠	٠	٠
72	محمد الشحات	مباني				٥٧		٢٢	٠	٠	٢٢	٠	٠	٠	٠	٠	٠	٠
	ما بعـــــده							٥٣٧٩٧	٢٢٢٠٩	٢٧٩٣١	٢٥٢٩	١١٢٨	٢٣١	١٤	٠	٠	٠	٠

رئيس مكتب المراجعة

يعتمد

المهندس / سهى كرم لطفي
مدير عام مديرية المساحة بالبحيرة

مديرية المساحة بالبحيرة
مكتب المراجعة والمسائل

الموضوع : كشف ملاك وواضعى اليد الظاهرين المتدخلين بالمسار المقترح لمشروع محور المحمودية من مركز كفر الدوار الى مركز المحمودية

قرية (زرقون) - مركز (دمنهور) - محافظة (البحيرة)

م	الاسم		المسطح س	المسطح ط	المسطح ف	القطعة	الحوض	اجمالى المساحة (م٢)	الفضاء	الفضاء المنافع	المبانى	المبانى المنافع	ارض زراعية س	ارض زراعية ط	ارض زراعية ف	ارض زراعية منافع س	ارض زراعية منافع ط	ارض زراعية منافع ف
	ما قبلـــــه							٥٣٧٩٧	٢٢٢٠٩	٢٧٩٣١	٢٥٢٩	١١٢٨	٢٣١	١٤	٠	٠	٠	٠
73	سحر مغازى احمد	مبانى				٥٧	حوض ابو معيط نمرة ١	٢٤	٠	٠	٢٤	٠	٠	٠	٠	٠	٠	٠
74	سعد عبدالخالق	مبانى				٥٧		١٦	٠	٠	١٦	٠	٠	٠	٠	٠	٠	٠
75	ثامر خميس على	مبانى				٥٧		٦	٠	٠	٦	٠	٠	٠	٠	٠	٠	٠
76	فضاء	فضاء				٥٧		٨٤	٨٤	٠	٠	٠	٠	٠	٠	٠	٠	٠
77	احمد صبرى على حمادة	مبانى				٥٧		١٧	٠	٠	١٧	٠	٠	٠	٠	٠	٠	٠
78	عوض سعيد خضر	مبانى				٥٧		٥٧	٠	٠	٥٧	٠	٠	٠	٠	٠	٠	٠
79	ابراهيم حمادة ابو طرقة	مبانى				٥٧		٣٩	٠	٠	٣٩	٠	٠	٠	٠	٠	٠	٠
80	فضاء	فضاء				٥٧		٢١	٢١	٠	٠	٠	٠	٠	٠	٠	٠	٠
	مابعـــــده							٥٣٩٥٦	٢٢٢٠٩	٢٧٩٣١	٢٦٨٨	١١٢٨	٢٣١	١٤	٠	٠	٠	٠

رئيس مكتب المراجعة

يعتمد /
مهندس / سهى كرم لطفى
مدير عام مديرية المساحة بالبحيرة

٢٧٣٢

مديرية المساحة بالبحيرة

مكتب المراجعة والمسائل

الموضوع : كشف ملاك وواضعى اليد الظاهرين المتداخلين بالمسار المقترح لمشروع محور المحمودية من مركز كفر الدوار الى مركز المحمودية

قرية (زرقون) - مركز (دمنهور) - محافظة (البحيرة)

م	الاسم		المسطح س	المسطح ط	المسطح ف	القطعة	الحوض	اجمالى المساحة (م٢)	الفضاء	الفضاء المنافع	المباني	المباني المنافع	ارض زراعية س	ارض زراعية ط	ارض زراعية ف	ارض زراعية منافع س	ارض زراعية منافع ط	ارض زراعية منافع ف
	ما قبلـــــــه							٥٣٩٥٦	٢٢٢٠٩	٢٧٩٣١	٢٦٨٨	١١٢٨	٢٣١	١٤	٠	٠	٠	٠
81	حمادة بسيوني ابو طرفة	مباني				٥٧	حوض ابو معيط نمرة ١	٣٧	٠	٠	٣٧	٠	٠	٠	٠	٠	٠	٠
82	بسيوني حصاني عرفة	مباني				٥٧		٣١	٠	٠	٣١	٠	٠	٠	٠	٠	٠	٠
83	فضاء	فضاء				٥٧		٧	٧	٠	٠	٠	٠	٠	٠	٠	٠	٠
84	حسني عبدالقادر عرفه	مباني				٥٧		٤١	٠	٠	٤١	٠	٠	٠	٠	٠	٠	٠
85	فضاء	فضاء				٥٧		١٢	١٢	٠	٠	٠	٠	٠	٠	٠	٠	٠
86	رامي بركات عرفه	مباني				٥٧		١٦	٠	٠	١٦	٠	٠	٠	٠	٠	٠	٠
87	مريم عبدالحميد عرفة	مباني				٥٧		٤٨	٠	٠	٤٨	٠	٠	٠	٠	٠	٠	٠
88	نور الدين عطيه	مباني				٥٧		٣٥	٠	٠	٣٥	٠	٠	٠	٠	٠	٠	٠
89	حمودة سالم حمودة	مباني				٥٧		٥٤	٠	٠	٥٤	٠	٠	٠	٠	٠	٠	٠
90	عاطف كمال عبدالخالق	مباني				٥٧		٣٢	٠	٠	٣٢	٠	٠	٠	٠	٠	٠	٠
91	فضاء	فضاء				٥٧		١٤٢	١٤٢	٠	٠	٠	٠	٠	٠	٠	٠	٠
92	عبدالعزيز حسن أبو سعيد	مباني				٥٧		١٢٤	٠	٠	١٢٤	٠	٠	٠	٠	٠	٠	٠
93	محمد رمزي عمارة	مباني				٥٧		١٢٧	٠	٠	١٢٧	٠	٠	٠	٠	٠	٠	٠
94	فتحي سعد	مباني				٥٧		٧٨	٠	٠	٧٨	٠	٠	٠	٠	٠	٠	٠
95	جلال سعد	مباني				٥٧		٢١	٠	٠	٢١	٠	٠	٠	٠	٠	٠	٠
96	فضاء	فضاء				٥٧		٢٦٦٥	٢٦٦٥	٠	٠	٠	٠	٠	٠	٠	٠	٠
97	خالد علي الصعيدي	مباني				٥٧		٣٩	٠	٠	٣٩	٠	٠	٠	٠	٠	٠	٠
98	عيدة نصر	مباني				٥٧		٢٨	٠	٠	٢٨	٠						
99	فضاء٢	مباني				٥٧		١٦	٠	٠	١٦	٠	٠	٠	٠	٠	٠	٠
	ما بعـــــــده							٥٧٤٥٥	٢٥٠١٦	٢٧٩٣١	٣٣٨٠	١١٢٨	٢٣١	١٤	٠	٠	٠	٠

رئيس مكتب المراجعة

يعتمد

مهندس / سهى كرم لطفي

مدير عام مديرية المساحة بالبحيرة

مديرية المساحة بالبحيرة
مكتب المراجعة والمسائل

الموضوع : كشف ملاك وواضعى اليد الظاهرين المتدخلين بالمسار المقترح لمشروع محور المحمودية من مركز كفر الدوار الى مركز المحمودية

١٠

قرية (زرقون) - مركز (دمنهور) - محافظة (البحيرة)

م	الاسم		المسطح س	المسطح ط	المسطح ف	القطعة	الحوض	اجمالى المساحة (م٢)	الفضاء	الفضاء المنافع	المباني	المباني المنافع	ارض زراعية س	ارض زراعية ط	ارض زراعية ف	ارض زراعية منافع س	ارض زراعية منافع ط	ارض زراعية منافع ف
	ما قبلـــــــه							٥٧٤٥٥	٢٥٠١٦	٢٧٩٣١	٣٣٨٠	١١٢٨	٢٣١	١٤	٠	٠	٠	٠
100	جمال على الصعيدى	مبانى				ضمن ١٧٤ جنايبة الاوقاف الغربية	حوض ابو معيط نمرة ١	٤	٠	٠	٤	٠	٠	٠	٠	٠	٠	٠
101	فضاء	فضاء منافع						٥٦٧	٠	٥٦٧	٠	٠	٠	٠	٠	٠	٠	٠
102	مديح شعبان سلام	مبانى منافع						١٤٣	٠	٠	٠	١٤٣	٠	٠	٠	٠	٠	٠
103	فضاء	فضاء منافع						٢١	٠	٢١	٠	٠	٠	٠	٠	٠	٠	٠
104	رجائى محمد يوسف	مبانى منافع						٨٦	٠	٠	٠	٨٦	٠	٠	٠	٠	٠	٠
105	فضاء	فضاء منافع						٧	٠	٧	٠	٠	٠	٠	٠	٠	٠	٠
106	السيدة زكريا عرفة	مبانى منافع						٦٢	٠	٠	٠	٦٢	٠	٠	٠	٠	٠	٠
107	عنايات زكريا عرفة	مبانى منافع						٦٤	٠	٠	٠	٦٤	٠	٠	٠	٠	٠	٠
108	فضاء	فضاء منافع						١٤	٠	١٤	٠	٠	٠	٠	٠	٠	٠	٠
109	كارم يحيى زكريا	مبانى منافع						٦١	٠	٠	٠	٦١	٠	٠	٠	٠	٠	٠
110	فضاء	فضاء منافع						٥	٠	٥	٠	٠	٠	٠	٠	٠	٠	٠
111	محمد عطيه عرفة	مبانى منافع						٨٢	٠	٠	٠	٨٢	٠	٠	٠	٠	٠	٠
112	فضاء	فضاء منافع						٢٨	٠	٢٨	٠	٠	٠	٠	٠	٠	٠	٠
113	كرم محمد سعيد	مبانى منافع						٨٥	٠	٠	٠	٨٥	٠	٠	٠	٠	٠	٠
114	فضاء	فضاء منافع						١٠	٠	١٠	٠	٠	٠	٠	٠	٠	٠	٠
115	عواطف محمد عرفة	مبانى منافع						١٦٢	٠	٠	٠	١٦٢	٠	٠	٠	٠	٠	٠
116	سالم محمد سالم	مبانى منافع						١٤٩	٠	٠	٠	١٤٩	٠	٠	٠	٠	٠	٠
117	فضاء	فضاء منافع						١٩٦	٠	١٩٦	٠	٠	٠	٠	٠	٠	٠	٠
118	عبدالمجيد عطية عرفة	مبانى منافع						١٤٦	٠	٠	٠	١٤٦	٠	٠	٠	٠	٠	٠
119	جمعه عبدالمولى عرفة	مبانى منافع						١١٦	٠	٠	٠	١١٦	٠	٠	٠	٠	٠	٠
	ما بعـــــــده							٥٨٦١٥	٢٥٠١٦	٢٧٩٣١	٣٣٨٤	٤٤٨٤	٢٣١	١٤	٠	٠	٠	٠

رئيس مكتب المراجعة

مهندس / سهى كرم عطية
مدير عام مديرية المساحة بالبحيرة

مديرية المساحة بالبحيرة
مكتب المراجعة والمسائل

الموضوع : كشف ملاك وواضعى اليد الظاهرين المتدخلين بالمسار المقترح لمشروع محور المحمودية من مركز كفر الدوار الى مركز المحمودية

قرية (زرقون) - مركز (دمنهور) - محافظة (البحيرة)

م	الاسم		المسطح س	المسطح ط	المسطح ف	القطعة	الحوض	اجمالى المساحة (م٢)	الفضاء	الفضاء المنافع	المباني	المباني المنافع	ارض زراعية س	ارض زراعية ط	ارض زراعية ف	ارض زراعية منافع س	ارض زراعية منافع ط	ارض زراعية منافع ف
	ما قبلـــــه							٥٨٦١٥	٢٥٠١٦	٢٧٩٣١	٣٣٨٤	٢٢٨٤	٢٣١	١٤	٠	٠	٠	٠
120	عزة عطية متولى	مبانى منافع				ضمن ١٧٤ جنايه الاوقاف القرية	حوض ابو معيط نمرة ١	١٠٦	٠	٠	٠	١٠٦	٠	٠	٠	٠	٠	٠
121	فضاء	فضاء منافع						١٤٢	٠	١٤٢	٠	٠	٠	٠	٠	٠	٠	٠
122	سعدية رمضان متولى	مبانى منافع						١٢١	٠	٠	٠	١٢١	٠	٠	٠	٠	٠	٠
123	فضاء	فضاء منافع						١٢٨	٠	١٢٨	٠	٠	٠	٠	٠	٠	٠	٠
124	فضاء	فضاء منافع						١٥٠	٠	١٥٠	٠	٠	٠	٠	٠	٠	٠	٠
125	عطيه وجيه محمد	مبانى منافع						٨٩	٠	٠	٠	٨٩	٠	٠	٠	٠	٠	٠
126	فضاء	فضاء منافع						٨٦٨	٠	٨٦٨	٠	٠	٠	٠	٠	٠	٠	٠
127	فضاء	فضاء منافع						٧	٠	٧	٠	٠	٠	٠	٠	٠	٠	٠
128	محمود عبد العال أبو طرفه	مبانى منافع						٤	٠	٠	٠	٤	٠	٠	٠	٠	٠	٠
129	فضاء	فضاء منافع						٧	٠	٧	٠	٠	٠	٠	٠	٠	٠	٠
130	الشحات عبد العال أبو طرفه	مبانى منافع						٣	٠	٠	٠	٣	٠	٠	٠	٠	٠	٠
131	سعيد محمد شراكى	مبانى منافع						١٢	٠	٠	٠	١٢	٠	٠	٠	٠	٠	٠
132	فضاء	فضاء منافع						٩١	٠	٩١	٠	٠	٠	٠	٠	٠	٠	٠
133	ميرفت محمد موسي	مبانى منافع						٣١	٠	٠	٠	٣١	٠	٠	٠	٠	٠	٠
134	فضاء	مبانى منافع						٧	٠	٠	٠	٧	٠	٠	٠	٠	٠	٠
135	جلال السيد الشربيني	مبانى منافع						٤١	٠	٠	٠	٤١	٠	٠	٠	٠	٠	٠
136	فضاء	مبانى منافع						٦	٠	٠	٠	٦	٠	٠	٠	٠	٠	٠
137	سعد السيد الشربيني	مبانى منافع						٤٧	٠	٠	٠	٤٧	٠	٠	٠	٠	٠	٠
	ما بعـــــده							٦٠١٨٣	٢٥٠١٦	٢٩٠٣٢	٣٣٨٤	٢٢٧٥١	٢٣١	١٤	٠	٠	٠	٠

رئيس مكتب المراجعة

يعتمد
مهندس / بهى حرم لطفى
مدير عام مديرية المساحة بالبحيرة

مديرية المساحة بالبحيرة
مكتب المراجعة والمسائل

الموضوع : كشف ملاك وواضعى اليد الظاهرين المتدخلين بالمسار المقترح لمشروع محور المحمودية من مركز كفر الدوار الى مركز المحمودية

قرية (زرقون) - مركز (دمنهور) - محافظة (البحيرة)

م	الاسم		المسطح س	المسطح ط	المسطح ف	القطعة	الحوض	اجمالى المساحة (م٢)	الفضاء	الفضاء المنافع	المبانى	المبانى المنافع	ارض زراعية س	ارض زراعية ط	ارض زراعية ف	ارض زراعية منافع س	ارض زراعية منافع ط	ارض زراعية منافع ف
	ما قبلـــــه							٦٠١٨٣	٢٥٠١٦	٢٩٠٣٢	٣٣٨٤	٢٧٥١	٢٣١	١٤	٠	٠	٠	٠
138	فضاء	فضاء منافع				ضمن ١٧٤ جباية الاوقاف القرية	حوض ابو معيط نمرة ١	١٤	٠	١٤	٠	٠	٠	٠	٠	٠	٠	٠
139	معاز محمد شاهين	مبانى منافع						٦١	٠	٠	٠	٦١	٠	٠	٠	٠	٠	٠
140	محمد إبراهيم بدر	مبانى منافع						٧٨	٠	٠	٠	٧٨	٠	٠	٠	٠	٠	٠
141	فضاء	فضاء منافع						٧	٠	٧	٠	٠	٠	٠	٠	٠	٠	٠
142	رجب خضر شاهين	مبانى منافع						٨٦	٠	٠	٠	٨٦	٠	٠	٠	٠	٠	٠
143	فضاء	فضاء منافع						١٣	٠	١٣	٠	٠	٠	٠	٠	٠	٠	٠
144	حنان محمود الجزايرى	مبانى منافع						٩٨	٠	٠	٠	٩٨	٠	٠	٠	٠	٠	٠
145	فضاء	فضاء منافع						١٢	٠	١٢	٠	٠	٠	٠	٠	٠	٠	٠
146	سعد خليل الجزايرى	مبانى منافع						١٤١	٠	٠	٠	١٤١	٠	٠	٠	٠	٠	٠
	ما بعـــــده							٦٠٦٩٣	٢٥٠١٦	٢٩٠٧٨	٣٣٨٤	٣٢١٥	٢٣١	١٤	٠	٠	٠	٠

رئيس مكتب المراجعة

يعتمد /
مهندس / شهى كرم لطفى
مدير عام مديرية المساحة بالبحيرة

مديرية المساحة بالبحيرة

مكتب المراجعة والمسائل

الموضوع : كشف ملاك وواضعى اليد الظاهرين المتدخلين بالمسار المقترح لمشروع محور المحمودية من مركز كفر الدوار الى مركز المحمودية

١٣

قرية (زرقون) - مركز (دمنهور) - محافظة (البحيرة)

م	الاسم		المسطح			القطعة	الحوض	اجمالى المساحة (م٢)	الفضاء	الفضاء المنافع	المباني	المباني المنافع	ارض زراعية			ارض زراعية منافع		
			س	ط	ف								س	ط	ف	س	ط	ف
	ما قبلـــــه							٦٠٦٩٣	٢٥٠١٦	٢٩٠٧٨	٣٣٨٤	٣٢١٥	٢٣١	١٤	٠	٠	٠	٠
147	فضاء	فضاء				١٢		٤١	٤١	٠	٠	٠	٠	٠	٠	٠	٠	٠
148	مسجد	مبانى				١٢		٥٦	٠	٠	٥٦	٠	٠	٠	٠	٠	٠	٠
149	احمد محمد قنير	مبانى				١٢		٢١	٠	٠	٢١	٠	٠	٠	٠	٠	٠	٠
150	فضاء	فضاء				١٢		٧	٧	٠	٠	٠	٠	٠	٠	٠	٠	٠
151	صلاح عبدالمنعم محمد	مبانى				١٢		٣٩	٠	٠	٣٩	٠	٠	٠	٠	٠	٠	٠
152	فضاء	فضاء				١٢		٣	٣	٠	٠	٠	٠	٠	٠	٠	٠	٠
153	مصطفي محمد قنير	مبانى				١٢		٤٤	٠	٠	٤٤	٠	٠	٠	٠	٠	٠	٠
154	فضاء	فضاء				١٢		٧٠	٧٠	٠	٠	٠	٠	٠	٠	٠	٠	٠
155	عادل محمد قنير	مبانى				١٢		٢٥	٠	٠	٢٥	٠	٠	٠	٠	٠	٠	٠
156	ورثه نبويه العسكري	مبانى				١٢		٣٧	٠	٠	٣٧	٠	٠	٠	٠	٠	٠	٠
157	باسم بسيونى قنير	مبانى				١٢		٦٩	٠	٠	٦٩	٠	٠	٠	٠	٠	٠	٠
	ما بعـــــده							٦١٠٢٥	٢٥٠٥٧	٢٩٠٧٨	٣٦٧٥	٣٢١٥	٢٣١	١٤	٠	٠	٠	٠

رئيس مكتب المراجعة

يعتمد

مهندس / كيهى كرم لطفي

مدير عام مديرية المساحة بالبحيرة

مديرية المساحة بالبحيرة
مكتب المراجعة والمسائل

(١٤)

الموضوع : كشف ملاك وواضعى اليد الظاهرين المتدخلين بالمسار المقترح لمشروع محور المحمودية من مركز كفر الدوار الى مركز المحمودية

قرية (منشاة الاوقاف) - مركز (دمنهور) - محافظة (البحيرة)

م	الاسم		المسطح س	المسطح ط	المسطح ف	القطعة	الحوض	اجمالى المساحة (م٢)	الفضاء	الفضاء المنافع	المبانى	المبانى المنافع	ارض زراعية س	ارض زراعية ط	ارض زراعية ف	ارض زراعية منافع س	ارض زراعية منافع ط	ارض زراعية منافع ف
	ما قبلـــــه							٦١٠٢٥	٢٥٠٥٧	٢٩٠٧٨	٣٦٧٥	٣٢١٥	٢٣١	١٤	٠	٠	٠	٠
1	سعد شاهين	مبانى				٣٣	حوض الحصة نمرة ١ قسم اول منصور	١٩	٠	٠	١٩	٠	٠	٠	٠	٠	٠	٠
2	سعد الشربينى	مبانى				٣٣		١٣	٠	٠	١٣	٠	٠	٠	٠	٠	٠	٠
3	فضاء	فضاء				٣٣		٢١	٢١	٠	٠	٠	٠	٠	٠	٠	٠	٠
4	السيد سليمان الحوشى	مبانى				٣٣		٢٢	٠	٠	٢٢	٠	٠	٠	٠	٠	٠	٠
5	عبد العزيز محمد عبد العزيز	مبانى				٣٣		٣٦	٠	٠	٣٦	٠						
6	فضاء	فضاء				٣٣		٦	٦	٠	٠	٠	٠	٠	٠	٠	٠	٠
7	فتحى بدر حسن	مبانى				٣٣		٣٨	٠	٠	٣٨	٠	٠	٠	٠	٠	٠	٠
8	فضاء	فضاء				٣٣		٦	٦	٠	٠	٠	٠	٠	٠	٠	٠	٠
9	طارق عبدالفتاح خضر	مبانى				٣٣		٢٢	٠	٠	٢٢	٠	٠	٠	٠	٠	٠	٠
10	عبد القادر محمود القام	مبانى				٣٣		٢٦	٠	٠	٢٦	٠	٠	٠	٠	٠	٠	٠
11	فضاء	فضاء				٣٣		٥	٥	٠	٠	٠	٠	٠	٠	٠	٠	٠
12	محمود احمد شاهين	مبانى				٣٣		٤١	٠	٠	٤١	٠	٠	٠	٠	٠	٠	٠
13	فضاء	فضاء				٣٣		٥	٥	٠	٠	٠	٠	٠	٠	٠	٠	٠
14	شاهين عبدالعزيز شاهين	مبانى				٣٣		٤٣	٠	٠	٤٣	٠	٠	٠	٠	٠	٠	٠
15	عطيه عبدالفتاح شاهين	مبانى				٣٣		٥١	٠	٠	٥١	٠	٠	٠	٠	٠	٠	٠
16	فضاء	فضاء				٣٣		٢٥	٢٥	٠	٠	٠	٠	٠	٠	٠	٠	٠
17	خيرى عبدالفتاح خضر	مبانى				٣٣		٤٠	٠	٠	٤٠	٠	٠	٠	٠	٠	٠	٠
18	فضاء	فضاء				٣٣		١٢	١٢	٠	٠	٠	٠	٠	٠	٠	٠	٠
19	حمدى عبدالحميد شاهين	مبانى				٣٣		٤٢	٠	٠	٤٢	٠	٠	٠	٠	٠	٠	٠
20	فضاء	فضاء				٣٣		١٢	١٢	٠	٠	٠	٠	٠	٠	٠	٠	٠
21	معروف احمد شاهين	مبانى				٣٣		٥٥	٠	٠	٥٥	٠	٠	٠	٠	٠	٠	٠
22	فضاء	فضاء				٣٣		٦	٦	٠	٠	٠	٠	٠	٠	٠	٠	٠
23	رحاب مفتاح نصر	مبانى				٣٣		٦٥	٠	٠	٦٥	٠	٠	٠	٠	٠	٠	٠
24	عبدالمنصف حسن شاهين	مبانى				٣٣		٧٠	٠	٠	٧٠	٠	٠	٠	٠	٠	٠	٠
	ما بعـــــده							٦١٦١٦	٢٥٠٧٨	٢٩٠٧٨	٤٢٤٥	٣٢١٥	٢٣١	١٤	٠	٠	٠	٠

رئيس مكتب المراجعة

يعتمد /
مهندس / [illegible] كرم [illegible]
مدير عام مديرية المساحة بالبحيرة

مديرية المساحة بالبحيرة
مكتب المراجعة والمسائل

(١٥)

الموضوع : كشف ملاك وواضعى اليد الظاهرين المتدخلين بالمسار المقترح لمشروع محور المحمودية من مركز كفر الدوار الى مركز المحمودية

قرية (منشاة الاوقاف) - مركز (دمنهور) - محافظة (البحيرة)

م	الاسم		المسطح س	المسطح ط	المسطح ف	القطعة	الحوض	اجمالى المساحة (م٢)	الفضاء	الفضاء المنافع	المباني	المباني المنافع	ارض زراعية س	ارض زراعية ط	ارض زراعية ف	ارض زراعية منافع س	ارض زراعية منافع ط	ارض زراعية منافع ف
	ما قبلـــــــه							٦١٦١٦	٢٥٠٧٨	٢٩٠٧٨	٤٢٤٥	٣٢١٥	٢٣١	١٤	٠	٠	٠	٠
25	فضاء	فضاء				٣٣	حوض الحصة نمرة ١ قسم اول منصور	٢١	٢١	٠	٠	٠	٠	٠	٠	٠	٠	٠
26	السيد ديب	مباني				٣٣		٣٦	٠	٠	٣٦	٠	٠	٠	٠	٠	٠	٠
27	منصور رشاد ديب	مباني				٣٣		٢٤	٠	٠	٢٤	٠	٠	٠	٠	٠	٠	٠
28	فضاء	فضاء				٣٣		٦	٦	٠	٠	٠	٠	٠	٠	٠	٠	٠
29	محمد رشاد ديب	مباني				٣٣		٦٥	٠	٠	٦٥	٠	٠	٠	٠	٠	٠	٠
30	فضاء	فضاء				٣٣		٦	٦	٠	٠	٠	٠	٠	٠	٠	٠	٠
31	محمد احمد عبدالمعطي ديب	مباني				٣٣		٢٢	٠	٠	٢٢	٠	٠	٠	٠	٠	٠	٠
32	موسى سعيد ديب	مباني				٣٣		٣٥	٠	٠	٣٥	٠	٠	٠	٠	٠	٠	٠
33	فضاء	فضاء				٣٣		٢٨	٢٨	٠	٠	٠	٠	٠	٠	٠	٠	٠
34	ابوالمكارم العبد ديب	مباني				٣٣		١٦	٠	٠	١٦	٠	٠	٠	٠	٠	٠	٠
35	مسجد	مباني				٣٣و٩٥	حوض حلفش نمرة ٢٠ قسم اول (القناطر)	٣٥	٠	٠	٣٥	٠	٠	٠	٠	٠	٠	٠
36	فضاء	فضاء				٢٧٥		١٦٠	١٦٠	٠	٠	٠	٠	٠	٠	٠	٠	٠
37	مسجد (اول قناطر)	مباني منافع				٢٧٥و٩٥		٨	٠	٠	٠	٨	٠	٠	٠	٠	٠	٠
38	فضاء	فضاء				٢٧٥		٥	٥	٠	٠	٠	٠	٠	٠	٠	٠	٠
39	صلاح صبحي محمد السرساوى	مباني				٢٧٥		٩	٠	٠	٩	٠						
40	هاني محمد محمد السرساوى	مباني				٢٧٥		٥			٥							
41	عبدالحميد محمد عبد اللطيف	مباني				٢٧٥		٢	٠	٠	٢	٠	٠	٠	٠	٠	٠	٠
42	عبدالشافي امين قنير	مباني				٢٧٥		٢	٠	٠	٢	٠	٠	٠	٠	٠	٠	٠
43	عنتر عبدالسلام الشربيني	مباني				٢٧٥		٢	٠	٠	٢	٠	٠	٠	٠	٠	٠	٠
	ما بعـــــــده							٦٢٠٤٢	٢٥٢٤٣	٢٩٠٧٨	٤٤٩٨	٣٢٢٣	٢٣١	١٤	٠	٠	٠	٠

رئيس مكتب المراجعة

يعتمد
مهندس / سهى كرم لطفى
مدير عام مديرية المساحة بالبحيرة

مديرية المساحة بالبحيرة
مكتب المراجعة والمسائل

(16)

الموضوع : كشف ملاك وواضعى اليد الظاهرين المتدخلين بالمسار المقترح لمشروع محور المحمودية من مركز كفر الدوار الى مركز المحمودية

قرية (زرقون) - مركز (دمنهور) - محافظة (البحيرة)

م	الاسم		المسطح س	المسطح ط	المسطح ف	القطعة	الحوض	اجمالى المساحة (م٢)	الفضاء	الفضاء المنافع	المباني	المباني المنافع	ارض زراعية س	ارض زراعية ط	ارض زراعية ف	ارض زراعية منافع س	ارض زراعية منافع ط	ارض زراعية منافع ف
	ما قبلـــــــه							٦٢٠٤٢	٢٥٢٤٣	٢٩٠٧٨	٤٤٩٨	٣٢٢٣	٢٣١	١٤	٠	٠	٠	٠
1	عمرو رضوان عيسي	مباني منافع				٩٤ جنابية الاوقاف عمومية بحسربها	الرقيق البحرى نمرة ٦ قسم اول العمدة	٦	٠	٠	٠	٦	٠	٠	٠	٠	٠	٠
2	ابراهيم رضوان عيسي	مباني منافع						٨	٠	٠	٠	٨	٠	٠	٠	٠	٠	٠
3	يوسف محمد سليمان	مباني منافع						٦	٠	٠	٠	٦	٠	٠	٠	٠	٠	٠
4	فرج محمد قنبر	مباني منافع						٨	٠	٠	٠	٨	٠	٠	٠	٠	٠	٠
5	خميس عطيه مجاهد	مباني منافع						١٤	٠	٠	٠	١٤	٠	٠	٠	٠	٠	٠
6	رماح مصطفى السنهوري	مباني منافع						٩	٠	٠	٠	٩	٠	٠	٠	٠	٠	٠
7	جمال رمضان غانم	مباني منافع						٧	٠	٠	٠	٧	٠	٠	٠	٠	٠	٠
8	محمود محمد غانم	مباني منافع						٧	٠	٠	٠	٧	٠	٠	٠	٠	٠	٠
9	مختار علي عزاز	مباني منافع						١٣	٠	٠	٠	١٣	٠	٠	٠	٠	٠	٠
10	سامي صابر ابوطالب	مباني منافع						٩	٠	٠	٠	٩	٠	٠	٠	٠	٠	٠
11	هاشم محمود ابوطالب	مباني منافع						١٥	٠	٠	٠	١٥	٠	٠	٠	٠	٠	٠
12	محمد محمود ابوطالب	مباني منافع						٣٣	٠	٠	٠	٣٣	٠	٠	٠	٠	٠	٠
13	ربيع صدقي عماره	مباني منافع						٩	٠	٠	٠	٩	٠	٠	٠	٠	٠	٠
14	رجب محمد احمد عماره	مباني منافع						٤	٠	٠	٠	٤	٠	٠	٠	٠	٠	٠
15	ابوالسعود محمد قنبر	مباني منافع						٧	٠	٠	٠	٧	٠	٠	٠	٠	٠	٠
16	احمد امين قنبر	مباني منافع						٩	٠	٠	٠	٩	٠	٠	٠	٠	٠	٠
17	فرج رشاد قنبر	مباني منافع						١٠	٠	٠	٠	١٠	٠	٠	٠	٠	٠	٠
18	لملوم محمد ابوطالب	مباني منافع						١٣	٠	٠	٠	١٣	٠	٠	٠	٠	٠	٠
19	سعد محمد ابوطالب	مباني منافع						٢٠	٠	٠	٠	٢٠	٠	٠	٠	٠	٠	٠
20	ربيع رجب الجندي	مباني منافع						١٢	٠	٠	٠	١٢	٠	٠	٠	٠	٠	٠
21	ياسر جمعة رفاعى	مباني منافع						٦	٠	٠	٠	٦						
22	محمد احمد السرساوى	مباني منافع						٢٢	٠	٠	٠	٢٢	٠	٠	٠	٠	٠	٠
	ما بعـــــــده							٦٢٢٨٩	٢٥٢٤٣	٢٩٠٧٨	٤٤٩٨	٣٤٧٠	٢٣١	١٤	٠	٠	٠	٠

رئيس مكتب المراجعة

يعتمد /
مهندس / سهى كرم لطفى
مدير عام مديرية المساحة بالبحيرة

مديريه المساحة بالبحيرة

مكتب المراجعة والمسائل

الموضوع : كشف ملاك وواضعى اليد الظاهرين المتدخلين بالمسار المقترح لمشروع محور المحمودية من مركز كفر الدوار الى مركز المحمودية

(١٧)

قرية (زرقون) - مركز (دمنهور) - محافظة (البحيرة)

م	الاسم		المسطح س	المسطح ط	المسطح ف	القطعة	الحوض	اجمالى المساحة (م٢)	الفضاء	الفضاء المنافع	المبانى	المبانى المنافع	ارض زراعية س	ارض زراعية ط	ارض زراعية ف	ارض زراعية منافع س	ارض زراعية منافع ط	ارض زراعية منافع ف
	ما قبلـــــه							٦٢٢٨٩	٢٥٢٤٣	٢٩٠٧٨	٤٤٩٨	٣٤٧٠	٢٣١	١٤	٠	٠	٠	٠
23	محمد عزت ابوطالب	مبانى منافع				٩٤ جناية الاوقاف عمومية بكسريها	الرقيق البحرى نمرة ٦ قسم اول العمدة	٢٩	٠	٠	٠	٢٩	٠	٠	٠	٠	٠	٠
24	يسري محمد سليمان	مبانى منافع						٢٩	٠	٠	٠	٢٩	٠	٠	٠	٠	٠	٠
25	محمود محيي سليمان	مبانى منافع						١١	٠	٠	٠	١١	٠	٠	٠	٠	٠	٠
26	عبدالمنصف شعبان الجندى	مبانى منافع						١٤	٠	٠	٠	١٤	٠	٠	٠	٠	٠	٠
27	عمرو احمد الغول	مبانى منافع						١٣	٠	٠	٠	١٣	٠	٠	٠	٠	٠	٠
28	عماد قاسم كامل	مبانى منافع						٢٤	٠	٠	٠	٢٤	٠	٠	٠	٠	٠	٠
29	حسام محمد كامل	مبانى منافع						١٤	٠	٠	٠	١٤	٠	٠	٠	٠	٠	٠
30	مصطفي حسن عيسي	مبانى منافع						٦	٠	٠	٠	٦	٠	٠	٠	٠	٠	٠
31	ربيع رجب الجندي	مبانى منافع						٥	٠	٠	٠	٥	٠	٠	٠	٠	٠	٠
32	ايمن السيد المرساوى	مبانى منافع						١٤	٠	٠	٠	١٤	٠	٠	٠	٠	٠	٠
33	عادل محمد سليمان	مبانى منافع						١٤	٠	٠	٠	١٤	٠	٠	٠	٠	٠	٠
34	حامد زكريا عزاز	مبانى منافع						١١	٠	٠	٠	١١	٠	٠	٠	٠	٠	٠
35	ابراهيم عادل عامر	مبانى منافع						٣	٠	٠	٠	٣	٠	٠	٠	٠	٠	٠
36	مسجد	مبانى منافع						٦	٠	٠	٠	٦	٠	٠	٠	٠	٠	٠
37	فضاء	فضاء منافع				ض ٩٥ متخلف		١١	٠	١١	٠	٠	٠	٠	٠	٠	٠	٠
38	فضاء	فضاء منافع				جسر ترعة المحمودية		٩٢٩٩	٠	٩٢٩٩	٠	٠	٠	٠	٠	٠	٠	٠
	ما بعـــــده							٧١٧٩٢	٢٥٢٤٣	٣٨٣٨٨	٤٤٩٨	٣٦٦٣	٢٣١	١٤	٠	٠	٠	٠

رئيس مكتب المراجعة

عزه عبدالعزيز البور

يعتمد /

مهندس / مبهى كرم لطفي

مدير عام مديرية المساحة بالبحيرة

مديرية المساحة بالبحيرة
مكتب المراجعة والمسائل

الموضوع : كشف ملاك وواضعى اليد الظاهرين المتدخلين بالمسار المقترح لمشروع محور المحمودية من مركز كفر الدوار الى مركز المحمودية

قرية (زرقون) - مركز (دمنهور) - محافظة (البحيرة)

م	الاسم		المسطح س	المسطح ط	المسطح ف	القطعة	الحوض	اجمالى المساحة (م٢)	الفضاء	الفضاء المنافع	المباني	المباني المنافع	ارض زراعية س	ارض زراعية ط	ارض زراعية ف	ارض زراعية منافع س	ارض زراعية منافع ط	ارض زراعية منافع ف
	ما قبلـــــــه							٧١٧٩٢	٢٥٢٤٣	٣٨٣٨٨	٤٤٩٨	٣٦٦٣	٢٣١	١٤	٠	٠	٠	٠
39	كمال الدين حسين عطية رشيدى واخوانه	زراعية منافع	١٣	٠	٢	ض٩٢ جناية زرقون الشرقية	الرفيق البحرى نمرة ٦ قسم اول	٠	٠	٠	٠	٠	٠	٠	٠	١٣	٠	٢
40	فضاء	فضاء منافع				ض٩٤ و ٩٥ جناية زرقون الغربية		١٢٤٦٤	٠	١٢٤٦٤	٠	٠	٠	٠	٠	٠	٠	٠
41	فرجانى (زراعة)	زراعية	20	5		٤	حوض البرانس والجمال والركوب نمرة ٣	٠	٠	٠	٠	٠	٢٠	٥				
42	محمود زيد (زراعة)	زراعية	22	3		٤		٠	٠	٠	٠	٠	٢٢	٣				
43	محمد خليل (زراعة)	زراعية	17			٤		٠	٠	٠	٠	٠	١٧					
44	محمود خليل (زراعة)	زراعية	5			٤		٠	٠	٠	٠	٠	٥					
45	الشحات محمد شعبان جبر(زراعة)	فضاء				٤		٠	٠	٠	٠	٠	٠	٠	٠	٠	٠	٠
46	فضاء	فضاء منافع				ضمن ٣ جناية زرقون الغربية		١٠٠٣١	٠	١٠٠٣١	٠	٠	٠	٠	٠	٠	٠	٠
47	كمال الرشيدى واخرين	زراعية منافع	١٩	٢	٠			٠	٠	٠	٠	٠	٠	٠	٠	١٩	٢	٠
48	ابراهيم عطية عبدالخالق	مبانى				٤		١	٠	٠	١	٠	٠	٠	٠	٠	٠	٠
49	فضاء	فضاء				٤		٥	٥	٠	٠	٠	٠	٠	٠	٠	٠	٠
50	علاء سعد كردى	مبانى				٤		٤	٠	٠	٤	٠	٠	٠	٠	٠	٠	٠
51	سامى عبدالعاطى كردى	فضاء				٤		٤	٤	٠	٠	٠	٠	٠	٠	٠	٠	٠
52	نبيل زيدان غازى	مبانى				٤		١٣	٠	٠	١٣	٠	٠	٠	٠	٠	٠	٠
53	احمد صلاح كردى	مبانى				٤		٧	٠	٠	٧	٠	٠	٠	٠	٠	٠	٠
54	على احمد مصطفى	مبانى				٤		٢٢	٠	٠	٢٢	٠	٠	٠	٠	٠	٠	٠
55	محمد عبد الحميد كردى	مبانى				٤		٢	٠	٠	٢	٠	٠	٠	٠	٠	٠	٠
56	مدحت على كردى	مبانى				٤		٢٢	٠	٠	٢٢	٠	٠	٠	٠	٠	٠	٠
	ما بعـــــــده							٨٤٣٣١	٢٥٢٤٧	٥٠٨٥٢	٤٥٦٩	٣٦٦٣	٢٩٥	٢٢	٠	٣٢	٢	٢

رئيس مكتب المراجعة

يعتمد
مهندس / سهى كرم لطفى
مدير عام مديرية المساحة بالبحيرة

مديرية المساحة بالبحيرة

مكتب المراجعة والمسائل

(١٩)

- الموضوع : كشف ملاك وواضعى اليد الظاهرين المتدخلين بالمسار المقترح لمشروع محور المحمودية من مركز كفر الدوار الى مركز المحمودية

قرية (زاوية غزال) - مركز (دمنهور) - محافظة (البحيرة)

م	الاسم		المسطح س	المسطح ط	المسطح ف	القطعة	الحوض	اجمالى المساحة (م٢)	الفضاء	الفضاء المنافع	المبانى	المبانى المنافع	ارض زراعية س	ارض زراعية ط	ارض زراعية ف	ارض زراعية منافع س	ارض زراعية منافع ط	ارض زراعية منافع ف
	ما قبلـــــه							٨٤٣٣١	٢٥٢٤٧	٥٠٨٥٢	٤٥٦٩	٣٦٦٣	٢٩٥	٢٢	٠	٣٢	٢	٢
1	عبدالمعطى احمد كردى	مبانى				١٣٥	حوض التشوه والقبالة نمره ٥	١٢	٠	٠	١٢	٠	٠	٠	٠	٠	٠	٠
2	فضاء	فضاء				١٣٥		٤	٤	٠	٠	٠	٠	٠	٠	٠	٠	٠
3	عبدالله	مبانى				١٣٥		٤	٠	٠	٤	٠	٠	٠	٠	٠	٠	٠
4	سعد محمد عبدالعزيز	مبانى				١٣٧		١٨	٠	٠	١٨	٠	٠	٠	٠	٠	٠	٠
5	فضاء	فضاء				١٣٧		٦	٦	٠	٠	٠	٠	٠	٠	٠	٠	٠
6	احمد السيد عمر	مبانى				١٣٧		٣٥	٠	٠	٣٥	٠	٠	٠	٠	٠	٠	٠
7	صقر زكريا محمد	مبانى				١٣٧		٣١	٠	٠	٣١	٠	٠	٠	٠	٠	٠	٠
8	مسجد عزبة الديب (دورة مياه)	مبانى منافع				١٣٧		٢٧	٠	٠	٠	٢٧	٠	٠	٠	٠	٠	٠
9	فضاء	فضاء				١٣٧		١٨	١٨	٠	٠	٠	٠	٠	٠	٠	٠	٠
10	مسجد عزبة الديب	مبانى منافع				١٣٧		٤٢	٠	٠	٠	٤٢	٠	٠	٠	٠	٠	٠
11	فضاء	فضاء				١٣٧		١٢	١٢	٠	٠	٠	٠	٠	٠	٠	٠	٠
12	محروس صبرى كفافى	مبانى				١٣٧		٨٥	٠	٠	٨٥	٠	٠	٠	٠	٠	٠	٠
13	اشرف سعيد بسيونى	مبانى				١٣٧		٥٣	٠	٠	٥٣	٠	٠	٠	٠	٠	٠	٠
14	فضاء	فضاء				١٣٧		٣٥	٣٥	٠	٠	٠	٠	٠	٠	٠	٠	٠
	ما بعـــــده							٨٤٧١٣	٢٥٣٢٢	٥٠٨٥٢	٤٨٠٧	٣٧٣٢	٢٩٥	٢٢	٠	٣٢	٢	٢

رئيس مكتب المراجعة

يعتمد /

مهندس / سهى كرم لطفى

مدير عام مديرية المساحة بالبحيرة

مديرية المساحة بالبحيرة
مكتب المراجعة والمسائل

الموضوع : كشف ملاك وواضعى اليد الظاهرين المتدخلين بالمسار المقترح لمشروع محور المحمودية من مركز كفر الدوار الى مركز المحمودية

قرية (زاوية غزال) - مركز (دمنهور) - محافظة (البحيرة)

م	الاسم		المسطح س	المسطح ط	المسطح ف	القطعة	الحوض	اجمالى المساحة (م٢)	الفضاء	الفضاء المنافع	المباني	المباني المنافع	ارض زراعية س	ارض زراعية ط	ارض زراعية ف	ارض زراعية منافع س	ارض زراعية منافع ط	ارض زراعية منافع ف
	ما قبلـــــه							٨٤٧١٣	٢٥٣٢٢	٥٠٨٥٢	٤٨٠٧	٣٧٣٢	٢٩٥	٢٢	٠	٣٢	٢	٢
15	سمير احمد كردى	مبانى				١٣٧	حوض النشوه والقبيله نمره ٥	٦٨	٠	٠	٦٨	٠	٠	٠	٠	٠	٠	٠
16	نبيل احمد طاهر	مبانى				١٣٧		٤٤	٠	٠	٤٤	٠	٠	٠	٠	٠	٠	٠
17	فضاء	فضاء				١٣٧		٤٢	٤٢	٠	٠	٠	٠	٠	٠	٠	٠	٠
18	جمعة عبدالستار حنفى	مبانى				١٣٧		٤٧	٠	٠	٤٧	٠	٠	٠	٠	٠	٠	٠
19	فضاء	فضاء				١٣٧		٧	٧	٠	٠	٠	٠	٠	٠	٠	٠	٠
20	على عبدالفتاح حنفى	مبانى				١٣٧		٤٢	٠	٠	٤٢	٠	٠	٠	٠	٠	٠	٠
21	مسعد محمد محمد بدر	مبانى				١٣٧		٥٨	٠	٠	٥٨	٠	٠	٠	٠	٠	٠	٠
22	فضاء	فضاء				١٣٧		٣٢	٣٢	٠	٠	٠	٠	٠	٠	٠	٠	٠
23	عبدالله عبدالفتاح حنفى	مبانى				١٣٧		١٢٠	٠	٠	١٢٠	٠	٠	٠	٠	٠	٠	٠
24	محمد ابراهيم محمد مباسم	مبانى				١٣٧		٤٦	٠	٠	٤٦	٠	٠	٠	٠	٠	٠	٠
25	حمزة على يوسف	مبانى				١٣٧		٧٧	٠	٠	٧٧	٠	٠	٠	٠	٠	٠	٠
26	فضاء	فضاء				١٣٧		٥	٥	٠	٠	٠	٠	٠	٠	٠	٠	٠
27	محمد سمير كردى	مبانى				١٣٧		٨١	٠	٠	٨١	٠	٠	٠	٠	٠	٠	٠
28	فضاء	فضاء				١٣٧		٧	٧	٠	٠	٠	٠	٠	٠	٠	٠	٠
29	خيرى عبدالستار حنفى	مبانى				١٣٧		٥٢	٠	٠	٥٢	٠	٠	٠	٠	٠	٠	٠
30	فضاء	فضاء				١٣٧		١٠٤	١٠٤	٠	٠	٠	٠	٠	٠	٠	٠	٠
	ما بعـــــده							٨٥٤٢٩	٢٥٤٠٣	٥٠٨٥٢	٥٤٤٢	٣٧٣٢	٢٩٥	٢٢	٠	٣٢	٢	٢

رئيس مكتب المراجعة

يعتمد
مهندس / سهى كرم لطفى
مدير عام مديرية المساحة بالبحيرة

مديرية المساحة بالبحيرة
مكتب المراجعة والمسائل

الموضوع : كشف ملاك وواضعى اليد الظاهرين المتدخلين بالمسار المقترح لمشروع محور المحمودية من مركز كفر الدوار الى مركز المحمودية

قرية (عزب قابيل) - مركز (دمنهور) - محافظة (البحيرة)

م	الاسم		المسطح س	المسطح ط	المسطح ف	القطعة	الحوض	اجمالى المساحة (م٢)	الفضاء	الفضاء المنافع	المباني	المباني المنافع	ارض زراعية س	ارض زراعية ط	ارض زراعية ف	ارض زراعية منافع س	ارض زراعية منافع ط	ارض زراعية منافع ف
	ما قبلـــــه							٨٥٤٢٩	٢٥٤٠٣	٥٠٨٥٢	٥٤٤٢	٣٧٣٢	٢٩٥	٢٢	٠	٣٢	٢	٢
1	فضاء	فضاء				٤	أبو ندة و الهيشة نمرة ٣ قسم اول (البلد القديمة)	١٢٤	١٢٤	٠	٠	٠	٠	٠	٠	٠	٠	٠
2	زراعة صبرى محمد رجب خازندار	زراعية	٧	٢	٠	٢٤	حوض السرو نمرة ٢	٠	٠	٠	٠	٠	٧	٢	٠	٠	٠	٠
3	زراعة احمد الصاوى احمد	زراعية	١٤	١	٠	٢٤		٠	٠	٠	٠	٠	١٤	١	٠	٠	٠	٠
4	زراعة حسام السيد الصاوى	زراعية	١٣	١	٠	٢٤		٠	٠	٠	٠	٠	١٣	١	٠	٠	٠	٠
5	زراعة محمود عبد المعطى خازندار	زراعية	٣	٠	٠	٢١		٠	٠	٠	٠	٠	٣	٠	٠	٠	٠	٠
6	زراعة احمد الصاوى احمد	زراعية	١٢	٠	٠	٢١		٠	٠	٠	٠	٠	١٢	٠	٠	٠	٠	٠
7	عادل فرحات سليمان	مبانى				٢٣		٦٦	٠	٠	٦٦	٠	٠	٠	٠	٠	٠	٠
8	ورثة سمير عطية (ماكينة طحين)	مبانى				٢٣		٦٢	٠	٠	٦٢	٠	٠	٠	٠	٠	٠	٠
9	ورثة رفعت عطية	فضاء				٢٣		١٢٤	١٢٤	٠	٠	٠	٠	٠	٠	٠	٠	٠
10	ورثة رجب محمد شعبان فضاء	فضاء				٢٣		١٢٤	١٢٤	٠	٠	٠	٠	٠	٠	٠	٠	٠
11	موقع ترعة الناصرى	مبانى منافع				٢٢		١٩٧	٠	٠	٠	١٩٧	٠	٠	٠	٠	٠	٠
	ما بعـــــده							٨٦١٢٦	٢٥٧٧٥	٥٠٨٥٢	٥٥٧٠	٣٩٢٩	٣٤٤	٢٥	٠	٣٢	٢	٢

رئيس مكتب المراجعة

المعتمد /
مهندس / سهى كرم لطفى
مدير عام مديرية المساحة بالبحيرة

مديرية المساحة بالبحيرة
مكتب المراجعة والمسائل

الموضوع : كشف ملاك وواضعى اليد الظاهرين المتدخلين بالمسار المقترح لمشروع محور المحمودية من مركز كفر الدوار الى مركز المحمودية

قرية (عزب قابيل) - مركز (دمنهور) - محافظة (البحيرة)

م	الاسم		المسطح س	المسطح ط	المسطح ف	القطعة	الحوض	اجمالى المساحة (م٢)	الفضاء	الفضاء المنافع	المبانى	المبانى المنافع	ارض زراعية س	ارض زراعية ط	ارض زراعية ف	ارض زراعية منافع س	ارض زراعية منافع ط	ارض زراعية منافع ف
	ما قبلـــــه							٨٦١٢٦	٢٥٧٧٥	٥٠٨٥٢	٥٥٧٠	٣٩٢٩	٣٤٤	٢٦	٠	٣٢	٢	٢
12	فضاء	زراعية	٧	٣		٢١	حوض المسرو نمرة ٢	٠	٠	٠	٠	٠	٧	٣	٠	٠	٠	٠
13	سعد السيد	مبانى	٠	٠	٠	٢١		٧	٠	٠	٧	٠	٠	٠	٠	٠	٠	٠
14	محمد على القرنشاوى	مبانى				٢١		٤	٠	٠	٤	٠	٠	٠	٠	٠	٠	٠
15	فضاء	فضاء				٢١		١٩	١٩	٠	٠	٠	٠	٠	٠	٠	٠	٠
16	محمد رمضان الغول	مبانى				٢١		٥	٠	٠	٥	٠	٠	٠	٠	٠	٠	٠
17	اسلام اسماعيل	مبانى				٢١		١٨	٠	٠	١٨	٠	٠	٠	٠	٠	٠	٠
18	زراعة سعيد سعد القرنشاوى	زراعية	٦	٠	٠	٢١		٠	٠	٠	٠	٠	٦	٠	٠	٠	٠	٠
19	زراعة محمد عبد المعطى القرنشاوى	زراعية	٥	٠	٠	٢١		٠	٠	٠	٠	٠	٥	٠	٠	٠	٠	٠
20	زراعة محمد خليفة محمود خازندار	زراعية	٧	٠	٠	٢١		٠	٠	٠	٠	٠	٧	٠	٠	٠	٠	٠
21	زراعة جمعة احمد خازندار	زراعية	٨	٠	٠	٢١		٠	٠	٠	٠	٠	٨	٠	٠	٠	٠	٠
22	خالد فتحى الفقى	مبانى				٢١		٤٠	٠	٠	٤٠	٠	٠	٠	٠	٠	٠	٠
23	فضاء	فضاء				٢١		٤٢	٤٢	٠	٠	٠	٠	٠	٠	٠	٠	٠
24	رضا فتحى الفقى	مبانى				٢١		٤٩	٠	٠	٤٩	٠	٠	٠	٠	٠	٠	٠
25	فضاء	فضاء				٢١		٧	٧	٠	٠	٠	٠	٠	٠	٠	٠	٠
	ما بعـــــده							٨٦٢٧٥	٢٥٨٠١	٥٠٨٥٢	٥٦٩٣	٣٩٤٩	٣٧٧	٢٨	٠	٣٢	٢	٢

رئيس مكتب المراجعة

يعتمد
مهندس / شهى كرم نطقى
مدير أعام مديرية المساحة بالبحيرة

مديرية المساحة بالبحيرة
مكتب المراجعة والمسائل

(٢٣)

الموضوع : كشف ملاك وواضعى اليد الظاهرين المتدخلين بالمسار المقترح لمشروع محور المحمودية من مركز كفر الدوار الى مركز المحمودية

قرية (عزب قابيل) - مركز (دمنهور) - محافظة (البحيرة)

م	الاسم		المسطح			القطعة	الحوض	اجمالى المساحة (م٢)	الفضاء	الفضاء المنافع	المباني	المباني المنافع	ارض زراعية			ارض زراعية منافع		
			س	ط	ف								س	ط	ف	س	ط	ف
	ما قبلـــــه							٨٦٢٧٥	٢٥٨٠١	٥٠٨٥٢	٥٦٩٣	٣٩٢٩	٣٧٧	٢٩	٠	٣٢	٢	٢
26	زراعة ورثة السيد احمد الصاوى	زراعية	٨	٠	٠	٢١	حوض السرو نمرة ٢	٠	٠	٠	٠	٠	٨	٠	٠	٠	٠	٠
27	زراعة رمضان احمد النكلاوى	زراعية	٩	٠	٠	٢١		٠	٠	٠	٠	٠	٩	٠	٠	٠	٠	٠
28	زراعة مصطفى محمد خازندار	زراعية	٤	١	٠	٢١		٠	٠	٠	٠	٠	٤	١	٠	٠	٠	٠
29	فضاء	فضاء				٢١		١٣	١٣	٠	٠	٠	٠	٠	٠	٠	٠	٠
30	زراعة محمد خليفة محمود خازندار	زراعية	٦			٢٠		٠	٠	٠	٠	٠	٦	٠	٠	٠	٠	٠
31	زراعة احمد رجب احمد النكلاوى	زراعية	٤			٢٠		٠	٠	٠	٠	٠	٤	٠	٠	٠	٠	٠
32	ابراهيم عبدالمنعم	مبانى				٢١		١٣	٠	٠	١٣	٠	٠	٠	٠	٠	٠	٠
33	فضاء	فضاء				٢١		٤	٤	٠	٠	٠	٠	٠	٠	٠	٠	٠
34	فضاء	فضاء				١٨		١	١	٠	٠	٠	٠	٠	٠	٠	٠	٠
35	احمد الليودى مصطفى	مبانى				١٨		٥	٠	٠	٥	٠	٠	٠	٠	٠	٠	٠
36	صبرى محمد	مبانى				١٨		٦	٠	٠	٦	٠	٠	٠	٠	٠	٠	٠
37	ابو اليزيد عبداللطيف الفرنشاوى	مبانى				١٨		١١	٠	٠	١١	٠	٠	٠	٠	٠	٠	٠
38	محمد محمد عبداللطيف الفرنشاوى	مبانى				١٨		١٦	٠	٠	١٦	٠	٠	٠	٠	٠	٠	٠
39	فضاء	فضاء				١٨		٦	٦	٠	٠	٠	٠	٠	٠	٠	٠	٠
40	عبد الشافى ابراهيم الفرنشاوى	مبانى				١٨		١٨	٠	٠	١٨	٠	٠	٠	٠	٠	٠	٠
41	فضاء	فضاء				١٨		٥	٥	٠	٠	٠	٠	٠	٠	٠	٠	٠
42	حسن	مبانى				١٨		١٤	٠	٠	١٤	٠	٠	٠	٠	٠	٠	٠
43	رشدى حسين حسين	مبانى				١٨		٢٠	٠	٠	٢٠	٠	٠	٠	٠	٠	٠	٠
44	حسن محمود شعبان	مبانى				١٨		٣٤	٠	٠	٣٤	٠	٠	٠	٠	٠	٠	٠
	ما بعـــــده							٨٦٤٤١	٢٥٨٣٠	٥٠٨٥٢	٥٨٣٠	٣٩٢٩	٤٠٨	٣٠	٠	٣٢	٢	٢

رئيس مكتب المراجعة

مهندس / سهى كرم نطفى
مدير عام مديرية المساحة بالبحيرة

مديرية المساحة بالبحيرة
مكتب المراجعة والمسائل

الموضوع : كشف ملاك وواضعى اليد الظاهرين المتدخلين بالمسار المقترح لمشروع محور المحمودية من مركز كفر الدوار الى مركز المحمودية

قرية (عزب قابيل) - مركز (دمنهور) - محافظة (البحيرة)

م	الاسم		المسطح س	المسطح ط	المسطح ف	القطعة	الحوض	اجمالى المساحة (م٢)	الفضاء	الفضاء المنافع	المباني	المباني المنافع	ارض زراعية س	ارض زراعية ط	ارض زراعية ف	ارض زراعية منافع س	ارض زراعية منافع ط	ارض زراعية منافع ف
	ما قبلـــــه							٨٦٤٤١	٢٥٨٣٠	٥٠٨٥٢	٥٨٣٠	٣٩٢٩	٤٠٨	٣٠	٠	٣٢	٢	٢
45	فتحى عبدالجليل الشبراوى	مبانى				١٨	حوض السرو نمرة ٢	٢٧	٠	٠	٢٧	٠	٠	٠	٠	٠	٠	٠
46	فضاء	فضاء				١٨		٤	٤	٠	٠	٠	٠	٠	٠	٠	٠	٠
47	محمد خيرى مصباح	مبانى				١٨		٢٥	٠	٠	٢٥	٠	٠	٠	٠	٠	٠	٠
48	فتحى محمد الطير	مبانى				١٨		١٦	٠	٠	١٦	٠	٠	٠	٠	٠	٠	٠
49	ابراهيم محمد عبد اللطيف	مبانى				١٨		١٩	٠	٠	١٩	٠	٠	٠	٠	٠	٠	٠
50	فضاء	فضاء				١٨		٥	٥	٠	٠	٠	٠	٠	٠	٠	٠	٠
51	ماهر رجب خازندار	مبانى				١٨		١٦	٠	٠	١٦	٠	٠	٠	٠	٠	٠	٠
52	خميس السيد قطب	مبانى				١٨		٢١	٠	٠	٢١	٠	٠	٠	٠	٠	٠	٠
53	محمد عبد الغنى الطير	مبانى				١٨		١٠	٠	٠	١٠	٠	٠	٠	٠	٠	٠	٠
54	محمود محمد عبد الغنى	مبانى				١٨		١١	٠	٠	١١	٠	٠	٠	٠	٠	٠	٠
55	ماهر محمد بلال	مبانى				١٨		٧	٠	٠	٧	٠	٠	٠	٠	٠	٠	٠
56	احمد يوسف بلال	مبانى				١٨		١٤	٠	٠	١٤	٠	٠	٠	٠	٠	٠	٠
57	احمد احمد الشرقاوى	مبانى				١٨		٢٦	٠	٠	٢٦	٠	٠	٠	٠	٠	٠	٠
58	على محمد النكلاوى	فضاء				١٨		٦	٦	٠	٠	٠	٠	٠	٠	٠	٠	٠
59	محمود حسن النكلاوى	مبانى				١٨		١٩	٠	٠	١٩	٠	٠	٠	٠	٠	٠	٠
60	محمد السيد مصباح	مبانى				١٨		٥	٠	٠	٥	٠	٠	٠	٠	٠	٠	٠
61	عبدالمنعم شعبان الديب	مبانى				١٨		٤	٠	٠	٤	٠	٠	٠	٠	٠	٠	٠
62	عادل عبدالمنعم رجب	مبانى				١٨		١	٠	٠	١	٠	٠	٠	٠	٠	٠	٠
63	رزق احمد	مبانى				١٨		٢	٠	٠	٢	٠	٠	٠	٠	٠	٠	٠
64	فضاء	فضاء				١٨		٨٠	٨٠	٠	٠	٠	٠	٠	٠	٠	٠	٠
	ما بعـــــده							٨٦٦٦٤	٢٥٨٣٠	٥٠٨٥٢	٦٠٥٣	٣٩٢٩	٤٠٨	٣٠	٠	٣٢	٢	٢

رئيس مكتب المراجعة

يعتمد /
مهندس / شهى كرم لطفى
مدير عام مديرية المساحة بالبحيرة

مديرية المساحة بالبحيرة
مكتب المراجعة والمسائل
الموضوع : كشف ملاك وواضعى اليد الظاهرين المتدخلين بالمسار المقترح لمشروع محور المحمودية من مركز كفر الدوار الى مركز المحمودية

قرية (قابيل) - مركز (دمنهور) - محافظة (البحيرة)

م	الاسم		المسطح س	المسطح ط	المسطح ف	القطعة	الحوض	اجمالى المساحة (م٢)	الفضاء	الفضاء المنافع	المباني	المباني المنافع	ارض زراعية س	ارض زراعية ط	ارض زراعية ف	ارض زراعية منافع س	ارض زراعية منافع ط	ارض زراعية منافع ف
	ما قبلـــــــه							٨٦٦٦٤	٢٥٨٣٠	٥٠٨٥٢	٦٠٥٣	٣٩٢٩	٤٠٨	٣٠	٠	٣٢	٢	٢
65	فايز مصطفى عبداللطيف	مباني				ضمن ٢٦٧ مسقة عمومية من ترعة الناصرى	السواقي نمرة ٣	٢	٠	٠	٢	٠	٠	٠	٠	٠	٠	٠
66	خالد السيد التوام	مباني منافع						٦	٠	٠	٠	٦	٠	٠	٠	٠	٠	٠
67	فضاء	فضاء منافع						٢٠	٠	٢٠	٠	٠	٠	٠	٠	٠	٠	٠
68	حجاج عبد الجواد رافع	مباني منافع						٢٦	٠	٠	٠	٢٦	٠	٠	٠	٠	٠	٠
69	حمادة جابر سلام	مباني منافع						١٨	٠	٠	٠	١٨	٠	٠	٠	٠	٠	٠
70	سالم عبد الجواد رافع	مباني منافع						٣٢	٠	٠	٠	٣٢	٠	٠	٠	٠	٠	٠
71	عبد الشافى فرج رسلان	مباني منافع						٥	٠	٠	٠	٥	٠	٠	٠	٠	٠	٠
72	فضاء	فضاء منافع						٦	٠	٦	٠	٠	٠	٠	٠	٠	٠	٠
73	حمادة جابر سلام	مباني منافع						٥	٠	٠	٠	٥	٠	٠	٠	٠	٠	٠
74	سالم عبدالجواد رافع	مباني منافع						٥	٠	٠	٠	٥	٠	٠	٠	٠	٠	٠
75	رمضان محمد راضى	مباني منافع						١٨	٠	٠	٠	١٨	٠	٠	٠	٠	٠	٠
76	رمضان محمد راضى	مباني منافع						٣٨	٠	٠	٠	٣٨	٠	٠	٠	٠	٠	٠
77	احمد بسيونى شرف	مباني منافع						٢٥	٠	٠	٠	٢٥	٠	٠	٠	٠	٠	٠
78	عبد الوهاب عبد القادر	مباني منافع						١٩	٠	٠	٠	١٩	٠	٠	٠	٠	٠	٠
79	عبد الجواد عبد الجواد	مباني منافع						١٧	٠	٠	٠	١٧	٠	٠	٠	٠	٠	٠
80	رافع احمد رافع	مباني منافع						١٩	٠	٠	٠	١٩	٠	٠	٠	٠	٠	٠
81	فضاء	فضاء منافع						٢٠	٠	٢٠	٠	٠	٠	٠	٠	٠	٠	٠
82	سعيد احمد رافع	مباني منافع						٣٤	٠	٠	٠	٣٤	٠	٠	٠	٠	٠	٠
83	شوقى محمد رافع	مباني منافع						٦٢	٠	٠	٠	٦٢	٠	٠	٠	٠	٠	٠
84	فضاء	فضاء منافع						١٠	٠	١٠	٠	٠	٠	٠	٠	٠	٠	٠
85	احمد شعبان رافع	مباني منافع						٢٧	٠	٠	٠	٢٧	٠	٠	٠	٠	٠	٠
86	فضاء	فضاء منافع						٩	٠	٩	٠	٠	٠	٠	٠	٠	٠	٠
87	فضاء	فضاء منافع						٣٤	٠	٣٤	٠	٠	٠	٠	٠	٠	٠	٠
	ما بعـــــــده							٨٧٠٨٧	٢٥٨٣٠	٥٠٩٣٥	[illegible]٥٥	٤٢٦٧	٤٠٨	٣٠	٠	٣٢	٢	٢

رئيس مكتب المراجعة

تعميد /
مهندس / سهى كرم لطفى
مدير عام مديرية المساحة بالبحيرة

مديرية المساحة بالبحيرة
مكتب المراجعة والمسائل
الموضوع : كشف ملاك وواضعى اليد الظاهرين المتدخلين بالمسار المقترح لمشروع محور المحمودية من مركز كفر الدوار الى مركز المحمودية

قرية (قابيل) - مركز (دمنهور) - محافظة (البحيرة)

م	الاسم		المسطح س	المسطح ط	المسطح ف	القطعة	الحوض	اجمالى المساحة (م٢)	الفضاء	الفضاء المنافع	المباني	المباني المنافع	ارض زراعية س	ارض زراعية ط	ارض زراعية ف	ارض زراعية منافع س	ارض زراعية منافع ط	ارض زراعية منافع ف
	ما قبلـــــــه							٨٧٠٨٧	٢٥٨٣٠	٥٠٩٣٥	٦٠٥٥	٤٢٦٧	٤٠٨	٣٠	٠	٣٢	٢	٢
88	فضاء	فضاء منافع				ضمن ٢٦٧ مسقة عمومية من ترعة الناصرى	السواقى نمرة ٣	٣١	٠	٣١	٠	٠	٠	٠	٠	٠	٠	٠
89	منصور فرج رافع	مبانى منافع						٢٤	٠	٠	٠	٢٤	٠	٠	٠	٠	٠	٠
90	فرج فؤاد رافع	مبانى منافع						٢٢	٠	٠	٠	٢٢	٠	٠	٠	٠	٠	٠
91	فضاء	فضاء منافع						١٨	٠	١٨	٠	٠	٠	٠	٠	٠	٠	٠
92	محروس فوزى رافع	مبانى منافع						٣٢	٠	٠	٠	٣٢	٠	٠	٠	٠	٠	٠
93	رجب حجاج رافع	مبانى منافع						٣١	٠	٠	٠	٣١						
94	كامل منصور رافع	مبانى منافع						٣١	٠	٠	٠	٣١	٠	٠	٠	٠	٠	٠
95	خيرى جميل رافع	مبانى منافع						٢٦	٠	٠	٠	٢٦	٠	٠	٠	٠	٠	٠
96	فضاء	فضاء منافع						٧	٠	٧	٠	٠	٠	٠	٠	٠	٠	٠
97	مصباح محمد عبدالرؤوف	مبانى منافع						١١	٠	٠	٠	١١	٠	٠	٠	٠	٠	٠
98	نصر محمد عبد الرؤوف	مبانى منافع						١٠	٠	٠	٠	١٠	٠	٠	٠	٠	٠	٠
99	محروس فوزى واخرين	مبانى منافع						١	٠	٠	٠	١	٠	٠	٠	٠	٠	٠
100	عمرو احمد عبد الرؤوف	مبانى منافع						١١	٠	٠	٠	١١	٠	٠	٠	٠	٠	٠
101	عبد السلام محمد مصباح	مبانى منافع						١٤	٠	٠	٠	١٤	٠	٠	٠	٠	٠	٠
102	فضاء	فضاء منافع						١٧	٠	١٧	٠	٠	٠	٠	٠	٠	٠	٠
103	عبدالله عبدالفتاح الشبراوى	مبانى منافع						٢	٠	٠	٠	٢	٠	٠	٠	٠	٠	٠
104	محطة بنزين- رمضان احمد الشرقاوي	مبانى منافع						٤٥	٠	٠	٠	٤٥	٠	٠	٠	٠	٠	٠
105	فضاء	فضاء منافع						٦	٠	٦	٠	٠	٠	٠	٠	٠	٠	٠
106	عزوز ابراهيم الجارحى	مبانى منافع						٩	٠	٠	٠	٩	٠	٠	٠	٠	٠	٠
107	محمد ابراهيم الجارحى	مبانى منافع						٥	٠	٠	٠	٥	٠	٠	٠	٠	٠	٠
108	محمود ابراهيم الجارحى	مبانى منافع						١٣	٠	٠	٠	١٣	٠	٠	٠	٠	٠	٠
109	رضا فضاء	فضاء منافع						١٣	٠	١٣	٠	٠	٠	٠	٠	٠	٠	٠
110	فضاء	فضاء منافع						١٢	٠	١٢	٠	٠	٠	٠	٠	٠	٠	٠
111	محمد ابراهيم الجارحى	مبانى منافع						٩	٠	٠	٠	٩	٠	٠	٠	٠	٠	٠
112	محمد وسيم حنفى	مبانى منافع						٦	٠	٠	٠	٦	٠	٠	٠	٠	٠	٠
113	محمد مسعود رافع	مبانى منافع						٣	٠	٠	٠	٣	٠	٠	٠	٠	٠	٠
114	عبد الحليم محمود	مبانى منافع						٣	٠	٠	٠	٣						
	ما بعـــــــده							٨٧٤٤٧	٢٥٨٣٠	٥١٠٠١	٦٠٥٥	٤٥٦١	٤٠٨	٣٠	٠	٣٢	٢	٢

رئيس مكتب المراجعة

يعتمد
مهندس / سامى كرم لطفى
مدير عام مديرية المساحة بالبحيرة

مديرية المساحة بالبحيرة

مكتب المراجعة والمسائل

الموضوع : كشف ملاك وواضعى اليد الظاهرين المتدخلين بالمسار المقترح لمشروع محور المحمودية من مركز كفر الدوار الى مركز المحمودية

قرية (قابيل) - مركز (دمنهور) - محافظة (البحيرة)

م	الاسم		المسطح			القطعة	الحوض	اجمالى المساحة (م٢)	الفضاء	الفضاء المنافع	المبانى	المبانى المنافع	ارض زراعية			ارض زراعية منافع		
			س	ط	ف								س	ط	ف	س	ط	ف
	ما قبلـــــه							٨٧٤٤٧	٢٥٨٣٠	٥١٠٠١	٦٠٥٥	٤٥٦١	٤٠٨	٣٠	٠	٣٢	٢	٢
115	فضاء	فضاء منافع				٨٤/٨٢/٨٣	الشواقى نمرة ٣	٥٢٥	٠	٥٢٥	٠	٠	٠	٠	٠	٠	٠	٠
116	كامل محمد حجاج	مبانى منافع				ضمن ٢١٠ ترعة جنابية قابيل		٣٦	٠	٠	٠	٣٦	٠	٠	٠	٠	٠	٠
117	رمضان احمد الشريف	مبانى منافع						١٢٧	٠	٠	٠	١٢٧	٠	٠	٠	٠	٠	٠
118	فضاء	فضاء منافع						٣٧١٠	٠	٣٧١٠	٠	٠	٠	٠	٠	٠	٠	٠
119	فضاء	فضاء منافع						٢٢١٢	٠	٢٢١٢	٠	٠	٠	٠	٠	٠	٠	٠
120	فضاء	فضاء منافع						١٦٥٢	٠	١٦٥٢	٠	٠	٠	٠	٠	٠	٠	٠
121	فضاء	فضاء منافع						١٩	٠	١٩	٠	٠	٠	٠	٠	٠	٠	٠
122	عادل عباس يونس	مبانى منافع						٥١	٠	٠	٠	٥١	٠	٠	٠	٠	٠	٠
123	عبد المنعم محمد	مبانى منافع						٤٠	٠	٠	٠	٤٠	٠	٠	٠	٠	٠	٠
124	ضمن القطع ٧٣و٧٤و٧٥	فضاء				٧٢	الابعادية نمرة ٢ قسم ثانى يونس	٦٦٢٢	٦٦٢٢	٠	٠	٠	٠	٠	٠	٠	٠	٠
	ما بعـــــده							٩٤٣٢٣	٣٢٤٥٢	٥١٠٠١	٦٠٥٥	٤٨١٥	٤٠٨	٣٠	٠	٣٢	٢	٢

رئيس مكتب المراجعة

يعتمد

مدير عام مديرية المساحة بالبحيرة

مديرية المساحة بالبحيرة
مكتب المراجعة والمسائل

الموضوع : كشف ملاك وواضعى اليد الظاهرين المتدخلين بالمسار المقترح لمشروع محور المحمودية من مركز كفر الدوار الى مركز المحمودية

قرية (قابيل) - مركز (دمنهور) - محافظة (البحيرة)

م	الاسم		المسطح س	المسطح ط	المسطح ف	القطعة	الحوض	اجمالى المساحة (م٢)	الفضاء	الفضاء المنافع	المبانى	المبانى المنافع	ارض زراعية س	ارض زراعية ط	ارض زراعية ف	ارض زراعية منافع س	ارض زراعية منافع ط	ارض زراعية منافع ف
	ما قبلـــــــه							٩٤٣٢٣	٣٢٤٥٢	٥١٠٠١	٦٠٥٥	٤٨١٥	٤٠٨	٣٠	٠	٣٢	٢	٢
116	عباس انور عباس يونس	زراعية	19	2	1	٢٩٩	الإبعادية نمرة ٢ قسم اول (الخفير)	٠	٠	٠	٠	٠	١٩	٢	١	٠	٠	٠
117	محى انو عباس يونس	زراعية	4			٢٩٨		٠	٠	٠	٠	٠	٤	٠	٠	٠	٠	٠
118	هلال عبد الجواد مصطفى	زراعية	11			٢٩٩		٠	٠	٠	٠	٠	١١	٠	٠	٠	٠	٠
119	سعاد عبد السلام الطويل	زراعية	10			٢٩٨		٠	٠	٠	٠	٠	١٠	٠	٠	٠	٠	٠
120	ورثة خالد فتحى مصطفى	زراعية	1			٢٩٨		٠	٠	٠	٠	٠	١	٠	٠	٠	٠	٠
121	مصطفى عثمان مصطفى	زراعية	5			٢٩٧			٠	٠	٠	٠	٥	٠	٠	٠	٠	٠
122	عصام عامر مرسى خفاجى	زراعية	1			٢٩٧			٠	٠	٠	٠	١	٠	٠	٠	٠	٠
123	هانى عبد الجواد مصطفى	زراعية	4			٢٩٧			٠	٠	٠	٠	٤	٠	٠	٠	٠	٠
124	عبده عبد الهادى مصطفى	زراعية	1			٢٩٧			٠	٠	٠	٠	١	٠	٠	٠	٠	٠
125	هناء السعيد ابراهيم شرف الدين	زراعية	8			٢٩٧			٠	٠	٠	٠	٨	٠	٠	٠	٠	٠
126	محمد عبد الهادى مصطفى	زراعية	١			٢٩٧			٠	٠	٠	٠	١	٠	٠	٠	٠	٠
127	رضا محمد بركات	مبانى				٣٠٣		١٠	٠	٠	١٠	٠	٠	٠	٠	٠	٠	٠
128	سعد محمد سالم	مبانى				٣٠٣		١٥	٠	٠	١٥	٠	٠	٠	٠	٠	٠	٠
129	صلاح رزق	مبانى				٣٠٣		٦	٠	٠	٦	٠	٠	٠	٠	٠	٠	٠
130	جابر محمد سهيلى	مبانى				٣٠٣		١٢	٠	٠	١٢	٠	٠	٠	٠	٠	٠	٠
131	محروس محمد سهيلى	مبانى				٣٠٣		١٢	٠	٠	١٢	٠	٠	٠	٠	٠	٠	٠
132	عصام موسى خفاجة	مبانى				٣٠٢		٥٦	٠	٠	٥٦	٠	٠	٠	٠	٠	٠	٠
133	سعيد رزق	مبانى				٣٠٢		٢٦	٠	٠	٢٦	٠	٠	٠	٠	٠	٠	٠
134	صلاح رزق جودة	مبانى				٣٠١		١٧٥	٠	٠	١٧٥	٠	٠	٠	٠	٠	٠	٠
135	متولى على فضل الله	مبانى				٢٩٨		١٨	٠	٠	١٨	٠	٠	٠	٠	٠	٠	٠
	ما بعـــــــده							٩٤٦٥٣	٣٢٤٥٢	٥١٠٠١	٦٣٨٥	٤٨١٥	٤٧٣	٣٢	١	٣٢	٢	٢

رئيس مكتب المراجعة

يعتمد /
مهندس / سامى كرم لطفى
مدير عام مديرية المساحة بالبحيرة

مديرية المساحة بالبحيرة

مكتب المراجعة والمسائل

الموضوع : كشف ملاك وواضعى اليد الظاهرين المتدخلين بالمسار المقترح لمشروع محور المحمودية من مركز كفر الدوار الى مركز المحمودية

قرية (قابيل) - مركز (دمنهور) - محافظة (البحيرة)

م	الاسم		المسطح س	المسطح ط	المسطح ف	القطعة	الحوض	اجمالى المساحة (م٢)	الفضاء	الفضاء المنافع	المباني	المباني المنافع	ارض زراعية س	ارض زراعية ط	ارض زراعية ف	ارض زراعية منافع س	ارض زراعية منافع ط	ارض زراعية منافع ف
	ما قبلـــــه							٩٤٦٥٣	٣٢٤٥٢	٥١٠٠١	٦٣٨٥	٤٨١٥	٤٧٣	٣٢	١	٣٢	٢	٢
136	جلال ابراهيم	مبانى				٢٩٨	الإبعادية نمرة ٢ قسم اول (الخير)	٢٥	٠	٠	٢٥	٠	٠	٠	٠	٠	٠	٠
137	اسماعيل على نعيم	مبانى				٢٩٨		٦	٠	٠	٦	٠	٠	٠	٠	٠	٠	٠
138	فتحى عثمان ابوحامد	مبانى				٢٩٨		١٢	٠	٠	١٢	٠	٠	٠	٠	٠	٠	٠
139	رياض عبد العزيز محمد	مبانى				٢٩٨		٧	٠	٠	٧	٠	٠	٠	٠	٠	٠	٠
140	عبد العزيز محمد محمد عبد العزيز	مبانى				٢٩٧		٢٠	٠	٠	٢٠	٠	٠	٠	٠	٠	٠	٠
141	منصور وحسن رزق	مبانى				٢٩٧		٣٥	٠	٠	٣٥	٠	٠	٠	٠	٠	٠	٠
142	فوزى رزق	مبانى				٢٩٧		٤٠	٠	٠	٤٠	٠	٠	٠	٠	٠	٠	٠
	ما بعـــــده							٩٤٧٩٨	٣٢٤٥٢	٥١٠٠١	٦٥٣٠	٤٨١٥	٤٧٣	٣٢	١	٣٢	٢	٢

رئيس مكتب المراجعة

يعتمد /

مهندس / سامى كرم لطفى

مدير عام مديرية المساحة بالبحيرة

مديرية المساحة بالبحيرة
مكتب المراجعة والمسائل

الموضوع : كشف ملاك وواضعى اليد الظاهرين المتدخلين بالمسار المقترح لمشروع محور المحمودية من مركز كفر الدوار الى مركز المحمودية

قرية (قابيل) - مركز (دمنهور) - محافظة (البحيرة)

م	الاسم		المسطح			القطعة	الحوض	اجمالى المساحة (م٢)	الفضاء	الفضاء المنافع	المبانى	المبانى المنافع	ارض زراعية			ارض زراعية منافع		
			س	ط	ف								س	ط	ف	س	ط	ف
	ما قبلـــــه							٩٤٧٩٨	٣٢٤٥٢	٥١٠٠١	٦٥٣٠	٤٨١٥	٤٧٣	٣٢	١	٣٢	٢	٢
143	محمود ورزق حسن	مبانى				٢٩٧	الإبعادية نمرة ٢ قسم اول (الخفير)	١٤	٠	٠	١٤	٠	٠	٠	٠	٠	٠	٠
144	نادية محمود	مبانى				٢٩٧		١٣	٠	٠	١٣	٠	٠	٠	٠	٠	٠	٠
145	محمد نصر عبده	مبانى				٢٩٧		٣٩	٠	٠	٣٩	٠	٠	٠	٠	٠	٠	٠
146	عمر محمد عبد البارى	مبانى				٢٩٧		٤٢	٠	٠	٤٢	٠	٠	٠	٠	٠	٠	٠
147	حسن وزايد حسن عبد البارى	مبانى				٢٩٧		٣٦	٠	٠	٣٦	٠	٠	٠	٠	٠	٠	٠
148	مسعود حسن	مبانى				٢٩٧		٢٨	٠	٠	٢٨	٠	٠	٠	٠	٠	٠	٠
149	جمال سعد	مبانى				٢٩٧		٢٧	٠	٠	٢٧	٠	٠	٠	٠	٠	٠	٠
150	ياسر فؤاد عبدالله	مبانى				٢٩٧		٣٣	٠	٠	٣٣	٠	٠	٠	٠	٠	٠	٠
151	ورثة ربيع عبدالله عبد الجليل	مبانى				٢٩٧		٥٩	٠	٠	٥٩	٠	٠	٠	٠	٠	٠	٠
152	عبده على السيد	مبانى				٢٩٧		٣	٠	٠	٣	٠	٠	٠	٠	٠	٠	٠
153	حلمى سيد احمد	مبانى				٢٩٧		١٣٨	٠	٠	١٣٨	٠	٠	٠	٠	٠	٠	٠
154	حلمى سيد احمد	زراعية	١٩	٠	٠	٢٩٧			٠	٠	٠	٠	١٩	٠	٠	٠	٠	٠
155	محمد عبد العزيز	مبانى				٢٩٧		٦٧	٠	٠	٦٧	٠	٠	٠	٠	٠	٠	٠
156	خليل على نعيم	مبانى				٢٩٧		٤٢	٠	٠	٤٢	٠	٠	٠	٠	٠	٠	٠
	مابعـــــده							٩٥٣٣٦	٣٢٤٥٢	٥١٠٠١	٧٠٦٨	٤٨١٥	٤٩٢	٣٢	١	٣٢	٢	٢

رئيس مكتب المراجعة
عزه الدرزه ابو

يعتمد
مهندس/ سامى كرم لطفى
مدير عام مديرية المساحة بالبحيرة

مديرية المساحة بالبحيرة
مكتب المراجعة والمسائل
الموضوع : كشف ملاك وواضعى اليد الظاهرين المتدخلين بالمسار المقترح لمشروع محور المحمودية من مركز كفر الدوار الى مركز المحمودية

قرية (منشأة نصار) - مركز (دمنهور) - محافظة (البحيرة)

م	الاسم		المسطح س	المسطح ط	المسطح ف	القطعة	الحوض	اجمالى المساحة (م٢)	الفضاء	الفضاء المنافع	المباني	المباني المنافع	ارض زراعية س	ارض زراعية ط	ارض زراعية ف	ارض زراعية منافع س	ارض زراعية منافع ط	ارض زراعية منافع ف
	ما قبلـــــــه							٩٥٥٩٨	٣٢٤٥٢	٥١٠٠١	٧٣٣٠	٤٨١٥	٤٩٢	٣٢	١	٣٢	٢	٢
1	فضاء	فضاء				٨٨	حوض جلالك نمرة ١ قسم اول بلبيع	١٤٧	١٤٧	٠	٠	٠	٠	٠	٠	٠	٠	٠
2	صبري سعد فرحات واخوته	مباني				٨٨		٢٥	٠	٠	٢٥	٠	٠	٠	٠	٠	٠	٠
3	اشرف سعد فرحات واخيه سعيد	مباني				٨٨		٣١	٠	٠	٣١	٠	٠	٠	٠	٠	٠	٠
4	محمد قطب عدس	مباني				٨٨		٤١	٠	٠	٤١	٠	٠	٠	٠	٠	٠	٠
5	محل صبري سعد فرحات	مباني				٨٨		٢٢	٠	٠	٢٢	٠	٠	٠	٠	٠	٠	٠
6	عبدالوهاب علي عيد وابناءه	مباني				٨٧		١٤٧	٠	٠	١٤٧	٠	٠	٠	٠	٠	٠	٠
7	باقي طريق الاسماعيليه الاسكندريه	مباني منافع				٨٣،٨٧		٨٩	٠	٠	٠	٨٩	٠	٠	٠	٠	٠	٠
8	أنور عودة (تلدة صاج)	مباني منافع				٨٣		٣٢	٠	٠	٠	٣٢	٠	٠	٠	٠	٠	٠
9	ابراهيم عيسي شرف الدين	فضاء منافع				٨٣		٥٠	٠	٥٠	٠	٠	٠	٠	٠	٠	٠	٠
10	رضا عبدالمنعم حشيش	مباني				٨٢		١٠١	٠	٠	١٠١	٠	٠	٠	٠	٠	٠	٠
11	حرم مصرف الخيرى	فضاء				٨٢		٢٥	٢٥	٠	٠	٠	٠	٠	٠	٠	٠	٠
12	مصرف خيري عمومي بجصريه	زراعية	٦	٨	٠	٨٢		٠	٠	٠	٠	٠	٦	٨	٠	٠	٠	٠
13	فضاء	فضاء منافع				ض ٢ ترعة جنابية سحالي		١٠٨	٠	١٠٨	٠	٠	٠	٠	٠	٠	٠	٠
14	احمد مصطفى ابو عليوه	مباني منافع						١٣٥	٠	٠	٠	١٣٥	٠	٠	٠	٠	٠	٠
15	ابراهيم الخياط	مباني منافع						١٦	٠	٠	٠	١٦	٠	٠	٠	٠	٠	٠
16	سعيد داود	مباني منافع						١٠٧	٠	٠	٠	١٠٧	٠	٠	٠	٠	٠	٠
17	حامد الصافى	مباني منافع						٨٨	٠	٠	٠	٨٨	٠	٠	٠	٠	٠	٠
18	حصافى عطية	مباني منافع						١٢١	٠	٠	٠	١٢١	٠	٠	٠	٠	٠	٠
19	صبرى إسماعيل الغزالى	مباني منافع						١٢٤	٠	٠	٠	١٢٤	٠	٠	٠	٠	٠	٠
20	رمضان الغزالى	مباني منافع						٣٢	٠	٠	٠	٣٢	٠	٠	٠	٠	٠	٠
21	نظمى محمد سعيد	مباني منافع						٣٦	٠	٠	٠	٣٦						
22	عبده عبد التواب	مباني منافع						٥٢	٠	٠	٠	٥٢	٠	٠	٠	٠	٠	٠
	ما بعـــــــده							٩٦٨٦٦	٣٢٤٥٢	٥١١٥٩	٧٦٩٧	٥٥٥٨	٤٩٨	٣٢	٠	٣٢	٢	٢

رئيس مكتب المراجعة

يعتمد /
مهندس / [illegible] كرم لطفى
مدير عام مديرية المساحة بالبحيرة

مديرية المساحة بالبحيرة
مكتب المراجعة والمسائل

الموضوع : كشف ملاك وواضعى اليد الظاهرين المتدخلين بالمسار المقترح لمشروع محور المحمودية من مركز كفر الدوار الى مركز المحمودية

قرية (قابيل) - مركز (دمنهور) - محافظة (البحيرة)

م	الاسم		المسطح			القطعة	الحوض	اجمالى المساحة (م٢)	الفضاء	الفضاء المنافع	المبانى	المبانى المنافع	ارض زراعية			ارض زراعية منافع		
			س	ط	ف								س	ط	ف	س	ط	ف
	ما قبلـــــه							٩٥٣٣٦	٣٢٤٥٢	٥١٠٠١	٧٠٦٨	٤٨١٥	٤٩٢	٣٢	١	٣٢	٢	٢
157	خميس على نعيم	مبانى				٢٩٧	الابعادية نمرة ٢ قسم اول (الخير)	٥٧	٠	٠	٥٧	٠	٠	٠	٠	٠	٠	٠
158	أمثال عبد المجيد حمزة	مبانى				٢٩٧		٤٥	٠	٠	٤٥	٠	٠	٠	٠	٠	٠	٠
159	سامح فؤاد	مبانى				٢٩٧		٤٨	٠	٠	٤٨	٠	٠	٠	٠	٠	٠	٠
160	ورثة ذكى رمضان	مبانى				٢٩٧		٦٨	٠	٠	٦٨	٠	٠	٠	٠	٠	٠	٠
161	هارون محمد إبراهيم	مبانى				٢٩٧		١٣	٠	٠	١٣	٠	٠	٠	٠	٠	٠	٠
162	السيد عبد الغفار	مبانى				٢٩٧		١	٠	٠	١	٠	٠	٠	٠	٠	٠	٠
163	فوزى عبدالغفار مصطفى	مبانى				٢٩٧		١٤	٠	٠	١٤	٠	٠	٠	٠	٠	٠	٠
164	سامى محمد شراكى	مبانى				٢٩٧		١٢	٠	٠	١٢	٠	٠	٠	٠	٠	٠	٠
165	محمود عبدالوهاب بدوى	مبانى				٢٩٧		٤	٠	٠	٤	٠	٠	٠	٠	٠	٠	٠
	ما بعـــــده							٩٥٥٩٨	٣٢٤٥٢	٥١٠٠١	٧٣٣٠	٤٨١٥	٤٩٢	٣٢	١	٣٢	٢	٢

رئيس مكتب المراجعة

يعتمد /
مهندس / سيحى كرم لطفى
مدير عام مديرية المساحة بالبحيرة

مديرية المساحة بالبحيرة
مكتب المراجعة والمسائل

الموضوع : كشف ملاك وواضعى اليد الظاهرين المتدخلين بالمسار المقترح لمشروع محور المحمودية من مركز كفر الدوار الى مركز المحمودية

قرية (منشأة نصار) - مركز (دمنهور) - محافظة (البحيرة)

م	الاسم		المسطح س	المسطح ط	المسطح ف	القطعة	الحوض	اجمالى المساحة (م٢)	الفضاء	الفضاء المنافع	المباني	المباني المنافع	ارض زراعية س	ارض زراعية ط	ارض زراعية ف	ارض زراعية منافع س	ارض زراعية منافع ط	ارض زراعية منافع ف
	ما قبلـــــه							٩٦٨٦٦	٣٢٤٥٢	٥١١٥٩	٧٦٩٧	٥٥٥٨	٤٩٨	٤٠	١	٣٢	٢	٢
23	محمد يونس	مبانى منافع				ض ٢ ترعة جنابية سحالى	حوض جلالك نمرة ١ قسم اول بلبع	١٣٩	٠	٠	٠	١٣٩	٠	٠	٠	٠	٠	٠
24	ابراهيم رضا عمس	مبانى منافع						٧٨	٠	٠	٠	٧٨	٠	٠	٠	٠	٠	٠
25	ابراهيم سعيد	مبانى منافع						٣٦	٠	٠	٠	٣٦	٠	٠	٠	٠	٠	٠
26	فوزى عمس	مبانى منافع						٧	٠	٠	٠	٧	٠	٠	٠	٠	٠	٠
27	عبد الجواد البشبيشى	مبانى منافع						١٣	٠	٠	٠	١٣	٠	٠	٠	٠	٠	٠
28	رمضان عبد القوى	مبانى منافع						٧	٠	٠	٠	٧	٠	٠	٠	٠	٠	٠
29	محمد سعيد	مبانى منافع						٥٠	٠	٠	٠	٥٠	٠	٠	٠	٠	٠	٠
30	ابراهيم سيد	مبانى منافع						٢٦	٠	٠	٠	٢٦	٠	٠	٠	٠	٠	٠
31	محمد عبد اللطيف	مبانى منافع						١٦	٠	٠	٠	١٦	٠	٠	٠	٠	٠	٠
32	سعد محمد عبد العزيز	مبانى منافع						١٦	٠	٠	٠	١٦	٠	٠	٠	٠	٠	٠
33	صبرى عبد الواحد المنطيسى	مبانى منافع						٦	٠	٠	٠	٦	٠	٠	٠	٠	٠	٠
34	فضاء	فضاء منافع						١٧١٣	٠	١٧١٣	٠	٠	٠	٠	٠	٠	٠	٠
35	ملك الطرق و الكبارى	فضاء منافع						١٣٣٢	٠	١٣٣٢	٠	٠	٠	٠	٠	٠	٠	٠
36	حسام سعيد البشبيشى	مبانى منافع						٧٣	٠	٠	٠	٧٣	٠	٠	٠	٠	٠	٠
37	نبيل إبراهيم البشبيشى	مبانى منافع						٥٥	٠	٠	٠	٥٥	٠	٠	٠	٠	٠	٠
38	فضاء	فضاء منافع						١٢	٠	١٢	٠	٠	٠	٠	٠	٠	٠	٠
39	عمرو الويلى (مستودع بونوجاز)	مبانى منافع						٩	٠	٠	٠	٩	٠	٠	٠	٠	٠	٠
40	فضاء	فضاء منافع						٥	٠	٥	٠	٠	٠	٠	٠	٠	٠	٠
41	عبد الصمد احمد البشبيشى	مبانى منافع						٥٣	٠	٠	٠	٥٣	٠	٠	٠	٠	٠	٠
	ما بعـــــده							٩٨٧٨٢	٣٢٤٥٢	٥٢٤٩١	٧٦٩٧	٦١٤٢	٤٩٨	٤٠	١	٣٢	٢	٢

رئيس مكتب المراجعة

يعتمد /
مهندس/ أسامى كرام لطفى
مدير عام المساحة بالبحيرة

مديرية المساحة بالبحيرة
مكتب المراجعة والمسائل

الموضوع : كشف ملاك وواضعى اليد الظاهرين المتدخلين بالمسار المقترح لمشروع محور المحمودية من مركز كفر الدوار الى مركز المحمودية

قرية (منشأة نصار) - مركز (دمنهور) - محافظة (البحيرة)

م	الاسم		المسطح س	المسطح ط	المسطح ف	القطعة	الحوض	اجمالى المساحة (م٢)	الفضاء	الفضاء المنافع	المباني	المباني المنافع	ارض زراعية س	ارض زراعية ط	ارض زراعية ف	ارض زراعية منافع س	ارض زراعية منافع ط	ارض زراعية منافع ف
	ما قبلـــــــه							٩٨٧٨٢	٣٢٤٥٢	٥٢٤٩١	٧٦٩٧	٦١٤٢	٤٩٨	٤٠	١	٣٢	٢	٢
42	فضاء	فضاء منافع				ض ٢ ترعة جنايبة سحالي	حوض جلالك نمرة ١ قسم اول بلبع	٦	٠	٦	٠	٠	٠	٠	٠	٠	٠	٠
43	ورثة عبد الجواد طه البشبيشي	مباني منافع						٧٢	٠	٠	٠	٧٢	٠	٠	٠	٠	٠	٠
44	محمد أحمد على	مباني منافع						٦	٠	٠	٠	٦	٠	٠	٠	٠	٠	٠
45	فضاء	فضاء منافع						٧٦	٠	٧٦	٠	٠	٠	٠	٠	٠	٠	٠
46	يسرى محمد أحمد	فضاء منافع						٣٨	٠	٣٨	٠	٠	٠	٠	٠	٠	٠	٠
47	فضاء	فضاء				١		٦	٦	٠	٠	٠	٠	٠	٠	٠	٠	٠
48	هيثم احمد البشبيشي	مباني				١		١٨	٠	٠	١٨	٠	٠	٠	٠	٠	٠	٠
49	فضاء	فضاء				١		٥	٥	٠	٠	٠	٠	٠	٠	٠	٠	٠
50	محمد فتحى زايد	مباني				١		٣٠	٠	٠	٣٠	٠	٠	٠	٠	٠	٠	٠
51	فضاء	فضاء				١		٥	٥	٠	٠	٠	٠	٠	٠	٠	٠	٠
52	فضاء	فضاء				١		٧	٧	٠	٠	٠	٠	٠	٠	٠	٠	٠
53	محمود فتحى البشبيشي	مباني				١		٢٢	٠	٠	٢٢	٠	٠	٠	٠	٠	٠	٠
54	السيد فتحى البشبيشي	فضاء				١		١٣	١٣	٠	٠	٠	٠	٠	٠	٠	٠	٠
55	ابراهيم محمد البشبيشي	مباني				١		١٣	٠	٠	١٣	٠	٠	٠	٠	٠	٠	٠
56	حمادة عبد الرحمن البشبيشي	مباني				١		٩	٠	٠	٩	٠	٠	٠	٠	٠	٠	٠
57	سمير إبراهيم البشبيشي	مباني				١		٩	٠	٠	٩	٠	٠	٠	٠	٠	٠	٠
58	سعيد محمد البشبيشي	مباني				١		٩	٠	٠	٩	٠	٠	٠	٠	٠	٠	٠
59	ورثة محمد أحمد البشبيشي	مباني				١		١٣	٠	٠	١٣	٠	٠	٠	٠	٠	٠	٠
	ما بعـــــــده							٩٩٠٤٠	٣٢٤٦٥	٥٢٥٣٥	٧٨٢٠	٦٢٢٠	٤٩٨	٤٠	١	٣٢	٢	٢

رئيس مكتب المراجعة

يعتمد /
مهندس / سهى كرم لطفي
مدير عام مديرية المساحة بالبحيرة

مديرية المساحة بالبحيرة
مكتب المراجعة والمسائل

الموضوع : كشف ملاك وواضعى اليد الظاهرين المتدخلين بالمسار المقترح لمشروع محور المحمودية من مركز كفر الدوار الى مركز المحمودية

٣٥

قرية (منشأة نصار) - مركز (دمنهور) - محافظة (البحيرة)

م	الاسم		المسطح س	المسطح ط	المسطح ف	القطعة	الحوض	اجمالى المساحة (م٢)	الفضاء	الفضاء المنافع	المباني	المباني المنافع	ارض زراعية س	ارض زراعية ط	ارض زراعية ف	ارض زراعية منافع س	ارض زراعية منافع ط	ارض زراعية منافع ف
	ما قبلـــــه							٩٩٠٤٠	٣٢٤٦٥	٥٢٥٣٥	٧٨٢٠	٦٢٢٠	٤٩٨	٤٠	١	٣٢	٢	٢
60	ورثة على عبد الوهاب البشبيشى	مبانى				١	حوض جلالك نمرة ١ قسم اول بلبع	١٢	٠	٠	١٢	٠	٠	٠	٠	٠	٠	٠
61	السيد عبد اللطيف البشبيشى	مبانى				١		٨	٠	٠	٨	٠	٠	٠	٠	٠	٠	٠
62	فضاء	فضاء				١		٧	٧	٠	٠	٠	٠	٠	٠	٠	٠	٠
63	محمد طه جاد	مبانى				١		١١	٠	٠	١١	٠	٠	٠	٠	٠	٠	٠
64	فضاء	فضاء				١		٤	٤	٠	٠	٠	٠	٠	٠	٠	٠	٠
65	صلاح يوسف شبية	مبانى				١		٦	٠	٠	٦	٠	٠	٠	٠	٠	٠	٠
66	محمد زكى شبية	مبانى				١		١٠	٠	٠	١٠	٠	٠	٠	٠	٠	٠	٠
67	صلاح محمد	مبانى				١		٨	٠	٠	٨	٠	٠	٠	٠	٠	٠	٠
68	عبد الشافى يوسف طايع	مبانى				١		٧	٠	٠	٧	٠	٠	٠	٠	٠	٠	٠
69	أبراهيم يوسف طايع	مبانى				١		٦	٠	٠	٦	٠	٠	٠	٠	٠	٠	٠
70	محمد عبد العظيم طايع	مبانى				١		٤	٠	٠	٤	٠	٠	٠	٠	٠	٠	٠
71	محمد أبو المكارم طايع	مبانى				١		٣	٠	٠	٣	٠	٠	٠	٠	٠	٠	٠
72	فضاء	فضاء				١		٥	٥	٠	٠	٠	٠	٠	٠	٠	٠	٠
73	حسن ابراهيم طايع	مبانى				١		٥	٠	٠	٥	٠	٠	٠	٠	٠	٠	٠
74	فضاء	فضاء				١		٦	٦	٠	٠	٠	٠	٠	٠	٠	٠	٠
75	رفيق سعد طايع	مبانى				١		٢	٠	٠	٢	٠	٠	٠	٠	٠	٠	٠
76	أنور سعد طايع	مبانى				١		٣	٠	٠	٣	٠	٠	٠	٠	٠	٠	٠
77	فضاء	فضاء				١		٤	٤	٠	٠	٠	٠	٠	٠	٠	٠	٠
	ما بعـــــده							٩٩١٢٢	٣٢٤٧٤	٥٢٥٣٥	٧٨٩٣	٦٢٢٠	٤٩٨	٤٠	١	٣٢	٢	٢

رئيس مكتب المراجعة

يعتمد /
مهندس / سعى كرم لطفى
مدير عام مديرية المساحة بالبحيرة

مديرية المساحة بالبحيرة
مكتب المراجعة والمسائل
الموضوع : كشف ملاك وواضعى اليد الظاهرين المتدخلين بالمسار المقترح لمشروع محور المحمودية من مركز كفر الدوار الى مركز المحمودية

قرية (منشأة نصار) - مركز (دمنهور) - محافظة (البحيرة)

م	الاسم		المسطح س	المسطح ط	المسطح ف	القطعة	الحوض	اجمالى المساحة (م٢)	الفضاء	الفضاء المنافع	المبانى	المبانى المنافع	ارض زراعية س	ارض زراعية ط	ارض زراعية ف	ارض زراعية منافع س	ارض زراعية منافع ط	ارض زراعية منافع ف
	ما قبلـــــــه							٩٩١٢٢	٣٢٤٧٤	٥٢٥٣٥	٧٨٩٣	٦٢٢٠	٤٩٨	٤٠	١	٣٢	٢	٢
78	محمد عبد الحليم	مبانى				٢	حوض جلالك نمرة ١ قسم رابع الوقف	٧	٠	٠	٧	٠	٠	٠	٠	٠	٠	٠
79	فضاء	فضاء				٢		٥	٥	٠	٠	٠	٠	٠	٠	٠	٠	٠
80	محمد محمد سعيد	مبانى				٢		٩	٠	٠	٩	٠	٠	٠	٠	٠	٠	٠
81	فضاء	فضاء				٢		٥	٥	٠	٠	٠	٠	٠	٠	٠	٠	٠
82	على احمد طايع	مبانى				٢		١٠	٠	٠	١٠	٠	٠	٠	٠	٠	٠	٠
83	فضاء	فضاء				٢		٣٤	٣٤	٠	٠	٠	٠	٠	٠	٠	٠	٠
84	ورثة نعيم محمود نعيم	مبانى				٢		٨	٠	٠	٨	٠	٠	٠	٠	٠	٠	٠
85	فضاء	فضاء				٢		٧	٧	٠	٠	٠	٠	٠	٠	٠	٠	٠
86	محمد سعيد عبد السلام	مبانى				٢		٤	٠	٠	٤	٠	٠	٠	٠	٠	٠	٠
87	فضاء	فضاء				٢		٨	٨	٠	٠	٠	٠	٠	٠	٠	٠	٠
88	طنطاوى السيد موسى	مبانى				٢		١	٠	٠	١	٠	٠	٠	٠	٠	٠	٠
89	محمد السيد مرسى	مبانى				٢		١	٠	٠	١	٠	٠	٠	٠	٠	٠	٠
90	إسلام فؤاد نعيم	مبانى				٢		٦	٠	٠	٦	٠	٠	٠	٠	٠	٠	٠
91	محمد نوار	مبانى				٢		١	٠	٠	١	٠	٠	٠	٠	٠	٠	٠
92	فضاء	فضاء				٢		٢	٢	٠	٠	٠	٠	٠	٠	٠	٠	٠
93	مصطفى محمد إسماعيل	مبانى				٢		٢	٠	٠	٢	٠	٠	٠	٠	٠	٠	٠
94	مسعد عبد الحميد	مبانى				٢		١	٠	٠	١	٠	٠	٠	٠	٠	٠	٠
95	ورثة رشدى	مبانى				٢		١	٠	٠	١	٠	٠	٠	٠	٠	٠	٠
96	عبد الهادى محمد عبد الهادى	مبانى				٢		٦	٠	٠	٦	٠	٠	٠	٠	٠	٠	٠
97	عبد الفتاح عطية	مبانى				٢		٦	٠	٠	٦	٠	٠	٠	٠	٠	٠	٠
98	عبد السلام مرسى	مبانى				٢		١٠	٠	٠	١٠	٠	٠	٠	٠	٠	٠	٠
99	فضاء محمد	فضاء				٢		٢١	٢١	٠	٠	٠	٠	٠	٠	٠	٠	٠
100	محمد الحسينى عمران	مبانى				٢		٣١	٠	٠	٣١	٠	٠	٠	٠	٠	٠	٠
101	فضاء	فضاء				٢		٦	٦	٠	٠	٠	٠	٠	٠	٠	٠	٠
102	فضاء	فضاء				٢		٥٢٥	٥٢٥	٠	٠	٠	٠	٠	٠	٠	٠	٠
103	عظيمة إبراهيم احمد	مبانى				٢		٣٣	٠	٠	٣٣	٠	٠	٠	٠	٠	٠	٠
104	محمد موسى طه	مبانى				٢		٣٨	٠	٠	٣٨	٠	٠	٠	٠	٠	٠	٠
105	فضاء	فضاء				٢		٢٤	٢٤	٠	٠	٠	٠	٠	٠	٠	٠	٠
106	محمود محمد التقلى	مبانى				٢		٤٩	٠	٠	٤٩	٠	٠	٠	٠	٠	٠	٠
107	ورثة محمد طه	مبانى				٢		١٨	٠	٠	١٨	٠	٠	٠	٠	٠	٠	٠
108	محمد شكرى عبد العزيز	فضاء				٢		٤٣	٤٣	٠	٠	٠	٠	٠	٠	٠	٠	٠
109	فريد عبد العزيز	مبانى				٢		٦٤	٠	٠	٦٤	٠	٠	٠	٠	٠	٠	٠
	ما بعـــــــده							٩٩٥٧١	٣٢٦٢٣	٥٢٥٣٥	٨١٩٣	٦٢٢٠	٤٩٨	٤٠	١	٣٢	٢	٢

رئيس مكتب المراجعة

يعتمده /
مهندس / سيف كرم لطفى
مدير عام مديرية المساحة بالبحيرة

مديرية المساحة بالبحيرة
- مكتب المراجعة والمسائل

الموضوع : كشف ملاك وواضعى اليد الظاهرين المتدخلين بالمسار المقترح لمشروع محور المحمودية من مركز كفر الدوار الى مركز المحمودية

قرية (منشأة نصار) - مركز (دمنهور) - محافظة (البحيرة)

م	الاسم		المسطح س	المسطح ط	المسطح ف	القطعة	الحوض	اجمالى المساحة (م٢)	الفضاء	الفضاء المنافع	المباني	المباني المنافع	ارض زراعية س	ارض زراعية ط	ارض زراعية ف	ارض زراعية منافع س	ارض زراعية منافع ط	ارض زراعية منافع ف
	ما قبلـــــــه							٩٩٥٧١	٣٢٦٢٣	٥٢٥٣٥	٨١٩٣	٦٢٢٠	٤٩٨	٤٠	١	٣٢	٢	٢
110	علي أحمد	مباني				٢		٣٣	٠	٠	٣٣	٠	٠	٠	٠	٠	٠	٠
111	فضاء ورثة صبري أمين	فضاء				٢		٧٢	٧٢	٠	٠	٠	٠	٠	٠	٠	٠	٠
112	ورثة عبد العزيز علي	مباني				٢		٥١	٠	٠	٥١	٠	٠	٠	٠	٠	٠	٠
113	حامد احمد	مباني				٢	حوض جلالك نمرة ١ قسم رابع الوقف	٤٥	٠	٠	٤٥	٠	٠	٠	٠	٠	٠	٠
114	عطا الله حامد	مباني				٢		٢٥	٠	٠	٢٥	٠	٠	٠	٠	٠	٠	٠
115	طارق	مباني				٢		٣٦	٠	٠	٣٦	٠	٠	٠	٠	٠	٠	٠
116	احمد علي خطاب	مباني				٢		٢٤	٠	٠	٢٤	٠	٠	٠	٠	٠	٠	٠
117	ورثه محمد محمد علي	مباني				٢		١٣	٠	٠	١٣	٠	٠	٠	٠	٠	٠	٠
118	احمد جاد عبد ربه	مباني				٣٠٢		١٥	٠	٠	١٥	٠	٠	٠	٠	٠	٠	٠
119	فضاء	فضاء منافع				ض ٣ جناية سحاتي		٣٢	٠	٣٢	٠	٠	٠	٠	٠	٠	٠	٠
120	مسجد تم الهدم	فضاء منافع						١٤	٠	١٤	٠	٠	٠	٠	٠	٠	٠	٠
121	سالم عطيه	مباني منافع						٤	٠	٠	٠	٤	٠	٠	٠	٠	٠	٠
122	فضاء	فضاء منافع						١٣	٠	١٣	٠	٠	٠	٠	٠	٠	٠	٠
123	فضاء	فضاء منافع						٤١	٠	٤١	٠	٠	٠	٠	٠	٠	٠	٠
124	فضاء مسجد سابقا	فضاء منافع						٧	٠	٧	٠	٠	٠	٠	٠	٠	٠	٠
125	فضاء	فضاء منافع						١٢	٠	١٢	٠	٠	٠	٠	٠	٠	٠	٠
126	رجب الشافعي	مباني منافع						٤	٠	٠	٠	٤	٠	٠	٠	٠	٠	٠
127	طلعت محمد الشافعي	مباني منافع						١٣	٠	٠	٠	١٣	٠	٠	٠	٠	٠	٠
128	ابراهيم نوح	مباني منافع						٦٦	٠	٠	٠	٦٦	٠	٠	٠	٠	٠	٠
129	ابراهيم نوح	فضاء منافع						٢٢	٠	٢٢	٠	٠	٠	٠	٠	٠	٠	٠
130	فضاء عادل عبدالله	مباني منافع						٣٣	٠	٠	٠	٣٣	٠	٠	٠	٠	٠	٠
131	رجب اسماعيل	مباني منافع						٢٥	٠	٠	٠	٢٥	٠	٠	٠	٠	٠	٠
132	الشافعي فهيم الشافعي	مباني منافع						٣٢	٠	٠	٠	٣٢	٠	٠	٠	٠	٠	٠
	ما بعـــــــده							١٠٠١٠٥	٣٢٦٩٥	٥٢٦٠٣	٨٤٣٥	٦٣٧٢	٤٩٨	٤٠	١	٣٢	٢	٢

رئيس مكتب المراجعة

يعتمد /
مهندس / سامي كروم لطفي
مدير عام مديرية المساحة بالبحيرة

مديرية المساحة بالبحيرة
مكتب المراجعة والمسائل

الموضوع : كشف ملاك وواضعى اليد الظاهرين المتدخلين بالمسار المقترح لمشروع محور المحمودية من مركز كفر الدوار الى مركز المحمودية

قرية (منشأة نصار) - مركز (دمنهور) - محافظة (البحيرة)

م	الاسم		المسطح س	المسطح ط	المسطح ف	القطعة	الحوض	اجمالى المساحة (م٢)	الفضاء	الفضاء المنافع	المباني	المباني المنافع	ارض زراعية س	ارض زراعية ط	ارض زراعية ف	ارض زراعية منافع س	ارض زراعية منافع ط	ارض زراعية منافع ف
	ما قبلـــــــه							١٠٠١٠٥	٣٢٦٩٥	٥٢٦٠٣	٨٤٣٥	٦٣٧٢	٤٩٨	٤٠	١	٣٢	٢	٢
133	سامي فتحي	مباني منافع				ض ٣ جباية سحالي	حوض جلالك نمرة ١ قسم رابع الوقف	٣٧	٠	٠	٠	٣٧	٠	٠	٠	٠	٠	٠
134	فضاء	فضاء منافع						٨٤	٠	٨٤	٠	٠	٠	٠	٠	٠	٠	٠
135	منيره طه ويحيي السيد الهلوب	مباني منافع						٥٦	٠	٠	٠	٥٦	٠	٠	٠	٠	٠	٠
136	فضاء	فضاء منافع						٦٠	٠	٦٠	٠	٠	٠	٠	٠	٠	٠	٠
137	رمضان طه على سعيد	مباني منافع							٠	٠	٠	٠	٠	٠	٠	٠	٠	٠
138	فضاء	فضاء منافع						٦	٠	٦	٠	٠	٠	٠	٠	٠	٠	٠
139	محمد طه على سعيد	مباني منافع						٦٥	٠	٠	٠	٦٥	٠	٠	٠	٠	٠	٠
140	فضاء محمد طه على سعيد	فضاء منافع						٧٢	٠	٧٢	٠	٠	٠	٠	٠	٠	٠	٠
141	محمد سلامه الحلفي	مباني منافع						٣٥	٠	٠	٠	٣٥	٠	٠	٠	٠	٠	٠
142	فضاء	فضاء منافع						٨	٠	٨	٠	٠	٠	٠	٠	٠	٠	٠
143	صلاح عبده مختار	مباني منافع						٢٨	٠	٠	٠	٢٨	٠	٠	٠	٠	٠	٠
144	فضاء	فضاء منافع						٧	٠	٧	٠	٠	٠	٠	٠	٠	٠	٠
145	محمد سعد القويعي	مباني منافع						٤٣	٠	٠	٠	٤٣	٠	٠	٠	٠	٠	٠
146	فضاء	فضاء منافع						٥	٠	٥	٠	٠	٠	٠	٠	٠	٠	٠
147	عزيزة فتحي أبو حامد	مباني منافع						٣٢	٠	٠	٠	٣٢	٠	٠	٠	٠	٠	٠
148	فضاء محسن حماد	مباني منافع						٥٨	٠	٠	٠	٥٨	٠	٠	٠	٠	٠	٠
149	محسن حماد	مباني منافع						٤٤	٠	٠	٠	٤٤	٠	٠	٠	٠	٠	٠
150	محمد يوسف	مباني منافع						٢٠	٠	٠	٠	٢٠	٠	٠	٠	٠	٠	٠
151	ورثة عزيزة عبد القادر	مباني منافع						١٤	٠	٠	٠	١٤	٠	٠	٠	٠	٠	٠
	ما بعـــــــده							١٠٠٧٠٣	٣٢٦٩٥	٥٢٨٢٥	٨٤٣٥	٦٧٤٨	٤٩٨	٤٠	١	٣٢	٢	٢

رئيس مكتب المراجعة

يعتمد /
مهندس / سهى كرم لطفي
مدير عام مديرية المساحة بالبحيرة

مديرية المساحة بالبحيرة

مكتب المراجعة والمسائل

الموضوع : كشف ملاك وواضعى اليد الظاهرين المتدخلين بالمسار المقترح لمشروع محور المحمودية من مركز كفر الدوار الى مركز المحمودية

قرية (منشأة نصار) - مركز (دمنهور) - محافظة (البحيرة)

م	الاسم		المسطح س	المسطح ط	المسطح ف	القطعة	الحوض	اجمالى المساحة (م٢)	الفضاء	الفضاء المنافع	المباني	المباني المنافع	ارض زراعية س	ارض زراعية ط	ارض زراعية ف	ارض زراعية منافع س	ارض زراعية منافع ط	ارض زراعية منافع ف
	ما قبلـــــه							١٠٠٧٠٣	٣٢٦٩٥	٥٢٨٢٥	٨٤٣٥	٦٧٤٨	٤٩٨	٤٠	١	٣٢	٢	٢
152	عبد الحي يوسف	مباني منافع				ض ٣ جنابية سحالي	حوض جلالك نمرة ١ قسم رابع الوقف	١٢	٠	٠	٠	١٢	٠	٠	٠	٠	٠	٠
153	حماده صبحي	مباني منافع						٦	٠	٠	٠	٦	٠	٠	٠	٠	٠	٠
154	هشام فتحي صابر	مباني منافع						٢١	٠	٠	٠	٢١	٠	٠	٠	٠	٠	٠
155	علي محمد شهاب	مباني منافع						٥	٠	٠	٠	٥	٠	٠	٠	٠	٠	٠
156	محمود علي مصطفي	مباني منافع						١٠	٠	٠	٠	١٠	٠	٠	٠	٠	٠	٠
157	قضاء محمد	فضاء منافع						٥	٠	٠	٠	٠	٠	٠	٠	٠	٠	٠
158	محمود محمد أبو قلبين	مباني منافع						٤	٠	٠	٠	٤	٠	٠	٠	٠	٠	٠
159	ماهر علي الطويل	مباني منافع						٤	٠	٠	٠	٤	٠	٠	٠	٠	٠	٠
160	محمد علي الطويل	مباني منافع						٢	٠	٠	٠	٢	٠	٠	٠	٠	٠	٠
161	وليد فتح الله رمضان	مباني منافع						٨	٠	٠	٠	٨	٠	٠	٠	٠	٠	٠
162	رمضان مهنا	مباني منافع						١	٠	٠	٠	١	٠	٠	٠	٠	٠	٠
	ما بعـــــده							١٠٠٧٨١	٣٢٦٩٥	٥٢٨٢٥	٨٤٣٥	٦٨٢١	[illegible]	١٢	٣	[illegible]	[illegible]	[illegible]

رئيس مكتب المراجعة

معتمد /

مهندس / سهى كرم لطفي

مدير عام مديرية المساحة بالبحيرة

مديرية المساحة بالبحيرة
مكتب المراجعة والمسائل

الموضوع : كشف ملاك وواضعى اليد الظاهرين المتدخلين بالمسار المقترح لمشروع محور المحمودية من مركز كفر الدوار الى مركز المحمودية

قرية ((منشأة اريمون) - مركز (المحمودية) - محافظة (البحيرة)

م	الاسم		المسطح			القطعة	الحوض	اجمالى المساحة (م٢)	الفضاء	الفضاء المنافع	المباني	المباني المنافع	ارض زراعية			ارض زراعية منافع		
			س	ط	ف								س	ط	ف	س	ط	ف
1	عبد الحميد محمود	مبانى				ض ٥٩	الملقة والحبس نمرة ١ قسم ثاني البلد	١٤	٠	٠	١٤	٠	٠	٠	٠	٠	٠	٠
2	عبد الحميد محمود	مبانى				ض ١٥٨		٦	٠	٠	٦	٠	٠	٠	٠	٠	٠	٠
3	فضاء	فضاء				ض ١٥٩		٦	٦	٠	٠	٠	٠	٠	٠	٠	٠	٠
4	مدرسة	مبانى				ض ١٥٩		٨١	٠	٠	٨١	٠	٠	٠	٠	٠	٠	٠
5	محمد احمد البنا	مبانى				ض ١٥٩		١١	٠	٠	١١	٠	٠	٠	٠	٠	٠	٠
6	جمال محمد البنا	مبانى				ض ١٥٩		٩	٠	٠	٩	٠	٠	٠	٠	٠	٠	٠
7	محمد حارس داود	مبانى				ض ١٥٩		١٩	٠	٠	١٩	٠	٠	٠	٠	٠	٠	٠
8	فؤاد نبوى	مبانى				ض ١٥٩		٨	٠	٠	٨	٠	٠	٠	٠	٠	٠	٠
9	ابراهيم شوقي العريان	مبانى				ض ١٥٩		٢	٠	٠	٢	٠	٠	٠	٠	٠	٠	٠
10	فضاء منافع	فضاء منافع				ض ١٠٩ المنافع العمومية متخلف جنابية البابلي		٣٢	٠	٣٢	٠	٠	٠	٠	٠	٠	٠	٠
11	صبرى عبده الزواوى (منافع)	مبانى منافع						٤٠	٠	٠	٠	٤٠	٠	٠	٠	٠	٠	٠
12	فضاء منافع	فضاء منافع						٨٤	٠	٨٤	٠	٠	٠	٠	٠	٠	٠	٠
13	محمود طلبه (منافع)	مبانى منافع						٢٠	٠	٠	٠	٢٠	٠	٠	٠	٠	٠	٠
14	احمد طلبة (منافع)	مبانى منافع						٢١	٠	٠	٠	٢١	٠	٠	٠	٠	٠	٠
15	محمد سمارة البنا (منافع)	مبانى منافع						٣١	٠	٠	٠	٣١	٠	٠	٠	٠	٠	٠
16	فضاء منافع	فضاء منافع						٢٠	٠	٢٠	٠	٠	٠	٠	٠	٠	٠	٠
17	فضاء منافع	فضاء منافع						٧٠	٠	٧٠	٠	٠	٠	٠	٠	٠	٠	٠
18	فضاء منافع	فضاء منافع						٦٩	٠	٦٩	٠	٠	٠	٠	٠	٠	٠	٠
19	فضاء	فضاء				ض ٦٥٧		١٠٥٢	١٠٥٢	٠	٠	٠	٠	٠	٠	٠	٠	٠
	ما بعـــــــــــــــده							١٥٩٥	١٠٥٨	٢٧٥	١٥٠	١١٢	٠	٠	٠	٠	٠	٠

رئيس مكتب المراجعة

يعتمد /
مهندس / سهى كرم لطفى
مدير عام مديرية المساحة بالبحيرة

مديرية المساحة بالبحيرة
مكتب المراجعة والمسائل

الموضوع : كشف ملاك وواضعى اليد الظاهرين المتداخلين بالمسار المقترح لمشروع محور المحمودية من مركز كفر الدوار الى مركز المحمودية

قرية (كفر نكله) - مركز (المحمودية) - محافظة (البحيرة)

م	الاسم		المسطح س	المسطح ط	المسطح ف	القطعة	الحوض	اجمالى المساحة (م٢)	الفضاء	الفضاء المنافع	المباني	المباني المنافع	ارض زراعية س	ارض زراعية ط	ارض زراعية ف	ارض زراعية منافع س	ارض زراعية منافع ط	ارض زراعية منافع ف
	ما قبلــــــــــــــه							١٥٩٥	١٠٥٨	٢٧٥	١٥٠	١١٢	٠	٠	٠	٠	٠	٠
1	فضاء	فضاء منافع				ض٩ المنافع العمومية ترعة القاصولة عمومية بجسريها نوع ثالث	الملقة نمرة ١ قسم ثالث ابو خيار	٦	٠	٦	٠	٠	٠	٠	٠	٠	٠	٠
2	فضاء	فضاء منافع				ض١٠ متخلف جسر ترعة المحمودية عمومي	الملقة نمرة ١ قسم ثالث ابو خيار	٣٠٥٩	٠	٣٠٥٩	٠	٠	٠	٠	٠	٠	٠	٠
3	فضاء	فضاء				ض٢٢	الملقة نمرة ١ قسم ثالث ابو خيار	٣٧١٨	٣٧١٨	٠	٠	٠	٠	٠	٠	٠	٠	٠
4	فضاء	فضاء				ض ٧٦	الملقة نمرة ١ قسم ثالث ابو خيار	٦٥٥	٦٥٥	٠	٠	٠	٠	٠	٠	٠	٠	٠
5	ابو رماح زلط	مبانى				ض ٧٦	الملقة نمرة ١ قسم ثالث ابو خيار	٩٣	٠	٠	٩٣	٠	٠	٠	٠	٠	٠	٠
6	لم يستدل (زراعية)	زراعية	٢٠	٤		ض ٧٦	الملقة نمرة ١ قسم ثالث ابو خيار	٠	٠	٠	٠	٠	٢٠	٤	٠	٠	٠	٠
7	فضاء	فضاء				ض ٧٤	الملقة نمرة ١ قسم ثالث ابو خيار	٧٥٠	٧٥٠	٠	٠	٠	٠	[illegible]	[illegible]	[illegible]	[illegible]	٠
	ما بعــــــــــــــده							٩٨٧٦	٦١٨١	٣٣٤٠	٢٤٣	١١٢	٢٠	٤	٠	[illegible]	[illegible]	٠

رئيس مكتب المراجعة

يعتمد /

مهندس / سهى كرم لطفى
مدير عام مديرية المساحة بالبحيرة

مديرية المساحة بالبحيرة
مكتب المراجعة والمسائل

٤٢

الموضوع : كشف ملاك وواضعى اليد الظاهرين المتدخلين بالمسار المقترح لمشروع محور المحمودية من مركز كفر الدوار الى مركز المحمودية

قرية (كفر نكله) - مركز (المحمودية) - محافظة (البحيرة)

م	الاسم		المسطح س	المسطح ط	المسطح ف	القطعة	الحوض	اجمالى المساحة (م٢)	الفضاء	الفضاء المنافع	المباني	المباني المنافع	ارض زراعية س	ارض زراعية ط	ارض زراعية ف	ارض زراعية منافع س	ارض زراعية منافع ط	ارض زراعية منافع ف
	ما قبلــــــــــــــه							٩٨٧٦	٦١٨١	٣٣٤٠	٢٤٣	١١٢	٢٠	٤	٠	٠	٠	٠
1	لم يستدل	مبانى				ض ٣٩	الملقة نمرة ١ قسم ثانى الملقة القبلى	١	٠	٠	١	٠	٠	٠	٠	٠	٠	٠
2	لم يستدل	مبانى				ض ٣٩	الملقة نمرة ١ قسم ثانى الملقة القبلى	١٨	٠	٠	١٨	٠	٠	٠	٠	٠	٠	٠
3	لم يستدل	مبانى				ض ٣٩	الملقة نمرة ١ قسم ثانى الملقة القبلى	١٩	٠	٠	١٩	٠	٠	٠	٠	٠	٠	٠
4	السيد بسيونى بصل	مبانى				ض ٣٩	الملقة نمرة ١ قسم ثانى الملقة القبلى	٨	٠	٠	٨	٠	٠	٠	٠	٠	٠	٠
5	شريف على عجوة	مبانى				ض ٣٩	الملقة نمرة ١ قسم ثانى الملقة القبلى	٢٣	٠	٠	٢٣	٠	٠	٠	٠	٠	٠	٠
6	فضاء	فضاء				ض ٣٩	الملقة نمرة ١ قسم ثانى الملقة القبلى	٦٣	٦٣	٠	٠	٠	٠	٠	٠	٠	٠	٠
	ما بعــــــــــــــده							١٠٠٠٨	٦٢٤٤	٣٣٤٠	٣١٢	١١٢	٢٠	٤	٠	٠	٠	٠

رئيس مكتب المراجعة

يعتمد /
مهندس / سهى كرم الطفى
مدير عام مديرية المساحة بالبحيرة

مديرية المساحة بالبحيرة
مكتب المراجعة والمسائل
الموضوع : كشف ملاك وواضعى اليد الظاهرين المتدخلين بالمسار المقترح لمشروع محور المحمودية من مركز كفر الدوار الى مركز المحمودية

٤٣

قرية (سنبادة) - مركز (المحمودية) - محافظة (البحيرة)

م	الاسم		المسطح			القطعة	الحوض	اجمالى المساحة (م٢)	الفضاء	الفضاء المنافع	المباني	المباني المنافع	ارض زراعية			ارض زراعية منافع		
			س	ط	ف								س	ط	ف	س	ط	ف
	ما قبلـــــــــــــــــــــــه							١٠٠٠٨	٦٢٤٤	٣٣٤٠	٣١٢	١١٢	٢٠	٤	٠	٠	٠	٠
1	فضاء	فضاء منافع				ض١١ المنافع العمومية جنابية كفر الرحمانية عمومية بجسريها نوع ثالث	الحمامية ٢ قسم اول الجنابن	٣٥٠	٠	٣٥٠	٠	٠	٠	٠	٠	٠	٠	٠
2	نور الدين محمد عبد الرحيم	مبانى منافع						٢٥	٠	٠	٠	٢٥	٠	٠	٠	٠	٠	٠
3	فضاء	فضاء				ض٢	النشو نمرة٤ قسم اول الساحل	١٥٧٥	١٥٧٥	٠	٠	٠	٠	٠	٠	٠	٠	٠
	ما بعـــــــــــــــــــــــده							١١٩٥٨	٧٨١٩	٣٦٩٠	٣١٢	١٣٧	٢٠	٤	٠	٠	٠	٠

رئيس مكتب المراجعة

يعتمد /
مهندس / سهى كرم لطفى
مدير عام مديرية المساحة بالبحيرة

مديرية المساحة بالبحيرة
مكتب المراجعة والمسائل

44

الموضوع : كشف ملاك وواضعى اليد الظاهرين المتدخلين بالمسار المقترح لمشروع محور المحمودية من مركز كفر الدوار الى مركز المحمودية

قرية (كفر الرحمانية) - مركز (المحمودية) - محافظة (البحيرة)

م	الاسم		المسطح س	المسطح ط	المسطح ف	القطعة	الحوض	اجمالى المساحة (م٢)	الفضاء	الفضاء المنافع	المباني	المباني المنافع	ارض زراعية س	ارض زراعية ط	ارض زراعية ف	ارض زراعية منافع س	ارض زراعية منافع ط	ارض زراعية منافع ف
	ما قبلـــــــــه							١١٩٥٨	٧٨١٩	٣٦٩٠	٣١٢	١٣٧	٢٠	٤	٠	٠	٠	٠
1	لم يستدل (زراعية)	زراعية منافع	٨		٣	ض١٦ جنابية شبراخيت	الملقة القبلي نمرة ١ قسم رابع البحر	٠	٠	٠	٠	٠	٠	٠	٠	٨	٠	٣
2	فضاء	فضاء				ض١٥	الملقة القبلي نمرة ١ قسم رابع البحر	٢٤٠	٢٤٠	٠	٠	٠	٠	٠	٠	٠	٠	٠
3	لم يستدل (زراعية)	زراعية	١١	١٢	٠	ض١٠٨	الملقة القبلي نمرة ١ قسم اول الملقة القبلي	٠	٠	٠	٠	٠	١١	١٢	٠	٠	٠	٠
4	فضاء	فضاء				ض١٠١	الملقة القبلي نمرة ١ قسم اول الملقة القبلي	١٠١٥	١٠١٥	٠	٠	٠	٠	٠	٠	٠	٠	٠
5	فضاء	فضاء				ض١٠١	الملقة القبلي نمرة ١ قسم اول الملقة القبلي	١٦٢٠	١٦٢٠	٠	٠	٠	٠	٠	٠	٠	٠	٠
6	فضاء	فضاء				ض٨١	الملقة القبلي نمرة ١ قسم اول الملقة القبلي	٣١٥	٣١٥	٠	٠	٠	٠	٠	٠	٠	٠	٠
7	فضاء	فضاء				ض٨٢	الملقة القبلي نمرة ١ قسم اول الملقة القبلي	١٨٥	١٨٥	٠	٠	٠	٠	٠	٠	٠	٠	٠
8	لم يستدل (زراعية)	زراعية منافع	٤	١٣	٢	ض٨٠	الملقة القبلي نمرة ١ قسم اول الملقة القبلي	٠	٠	٠	٠	٠	٠	٠	٠	٤	١٣	٢
9	غرفة	مباني				ض١٤	الملقة القبلي نمرة ١ قسم اول الملقة القبلي	٣	٠	٠	٣	٠	٠	٠	٠	٠	٠	٠
10	محمد ابراهيم	مباني				ض١٤	الملقة القبلي نمرة ١ قسم اول الملقة القبلي	١٧	٠	٠	١٧	٠	٠	٠	٠	٠	٠	٠
11	فيلبس محمد	مباني				ض١٤	الملقة القبلي نمرة ١ قسم اول الملقة القبلي	٩	٠	٠	٩	٠	٠	٠	٠	٠	٠	٠
12	نعيمة على	مباني				ض١٤	الملقة القبلي نمرة ١ قسم اول الملقة القبلي	٧	٠	٠	٧	٠	٠	٠	٠	٠	٠	٠
13	محمد عبد الحميد	مباني				ض١٤	الملقة القبلي نمرة ١ قسم اول الملقة القبلي	٥	٠	٠	٥	٠	٠	٠	٠	٠	٠	٠
14	لم يستدل	مباني				ض١٤	الملقة القبلي نمرة ١ قسم اول الملقة القبلي	٤	٠	٠	٤	٠	٠	٠	٠	٠	٠	٠
15	لم يستدل	مباني				ض١٤	الملقة القبلي نمرة ١ قسم اول الملقة القبلي	٢	٠	٠	٢	٠	٠	٠	٠	٠	٠	٠
16	لم يستدل	مباني				ض١٤	الملقة القبلي نمرة ١ قسم اول الملقة القبلي	٢	٠	٠	٢	٠	٠	٠	٠	٠	٠	٠
17	لم يستدل	مباني				ض١٤	الملقة القبلي نمرة ١ قسم اول الملقة القبلي	٣	٠	٠	٣	٠	٠	٠	٠	٠	٠	٠
18	فضاء	فضاء				ض١٤	الملقة القبلي نمرة ١ قسم اول الملقة القبلي	٦٠	٦٠	٠	٠	٠	٠	٠	٠	٠	٠	٠
	ما بعـــــــــده							١٥٤٤٥	١١٢٥٤	٣٦٩٠	٣٦٤	١٣٧	٧	١٧	٠	١٢	١٣	٥

رئيس مكتب المراجعة

يعتمد /
مهندس/ [illegible] كرم لطفي
مدير عام مديرية المساحة بالبحيرة

٤٥

مديرية المساحة بالبحيرة
مكتب المراجعة والمسائل

الموضوع : كشف ملاك وواضعى اليد الظاهرين المتخلين بالمسار المقترح لمشروع محور المحمودية من مركز كفر الدوار الى مركز المحمودية

قرية (سحالي) - مركز (أبو حمص) - محافظة (البحيرة)

م	الاسم		المسطح س	المسطح ط	المسطح ف	القطعة	الحوض	اجمالى المساحة (م٢)	الفضاء	الفضاء المنافع	المبانى	المبانى المنافع	ارض زراعية س	ارض زراعية ط	ارض زراعية ف	ارض زراعية منافع س	ارض زراعية منافع ط	ارض زراعية منافع ف
1	عفاف احمد محمد	مبانى منافع				اترعة جنابية سحالى بجسريها	المسقون و ابو خليفة نمرة ٦	١١	٠	٠	٠	١١	٠	٠	٠	٠	٠	٠
2	ابراهيم احمد ابراهيم	مبانى منافع						١١	٠	٠	٠	١١	٠	٠	٠	٠	٠	٠
3	مجدى محمد خالد	مبانى منافع						١٩	٠	٠	٠	١٩	٠	٠	٠	٠	٠	٠
4	حلمي محمد إبراهيم (فضاء)	فضاء منافع						٢٥	٠	٢٥	٠	٠	٠	٠	٠	٠	٠	٠
5	امنه السيد امين	مبانى منافع						١٢	٠	٠	٠	١٢	٠	٠	٠	٠	٠	٠
	ما بعـــــــــــــــــده							٧٨	٠	٢٥	٠	٥٣	٠	٠	٠	٠	٠	٠

رئيس مكتب المراجعة

يعتمد /
مهندس/ سيف كرم لطفي
مدير عام مديرية المساحة بالبحيرة

مديرية المساحة بالبحيرة
مكتب المراجعة والمسائل
الموضوع : كشف ملاك وواضعي اليد الظاهرين المتداخلين بالمسار المقترح لمشروع محور المحمودية من مركز كفر الدوار الى مركز المحمودية

قرية (سحالي) - مركز (أبو حمص) - محافظة (البحيرة)

م	الاسم		المسطح س	ط	ف	القطعة	الحوض	اجمالي المساحة (م٢)	الفضاء	الفضاء المنافع	المباني	المباني المنافع	ارض زراعية س	ط	ف	ارض زراعية منافع س	ط	ف
	ما قبلــــــــــــــه							٧٨	٠	٢٥	٠	٥٣	٠	٠	٠	٠	٠	٠
6	محمود ابراهيم	مباني منافع				ا ترعة جنابية سحالي بجسريها	ا ترعة جنابية سحالي بجسريها	١٧	٠	٠	٠	١٧	٠	٠	٠	٠	٠	٠
7	اصالة ابراهيم	مباني منافع						١٦	٠	٠	٠	١٦	٠	٠	٠	٠	٠	٠
8	السيد ابراهيم السيد	مباني منافع						٣٨	٠	٠	٠	٣٨	٠	٠	٠	٠	٠	٠
9	عوض عبد الرحمن السيد	مباني منافع						٥٠	٠	٠	٠	٥٠	٠	٠	٠	٠	٠	٠
10	عادل سعد عبد المقصود	مباني منافع						٤٦	٠	٠	٠	٤٦	٠	٠	٠	٠	٠	٠
11	ورثة سعيد السيد	مباني منافع						٢٤	٠	٠	٠	٢٤	٠	٠	٠	٠	٠	٠
12	محمد عبد المقصود شحاتة	مباني منافع						٦٦	٠	٠	٠	٦٦	٠	٠	٠	٠	٠	٠
13	محمد احمد الصافي	مباني منافع						٥٢	٠	٠	٠	٥٢	٠	٠	٠	٠	٠	٠
14	سعيد عبد الكريم محمد	مباني منافع						٥٥	٠	٠	٠	٥٥	٠	٠	٠	٠	٠	٠
15	ابراهيم محمد ابو شميلة	مباني منافع						١١٠	٠	٠	٠	١١٠	٠	٠	٠	٠	٠	٠
16	جبر محجوب علي	مباني منافع						٩١	٠	٠	٠	٩١	٠	٠	٠	٠	٠	٠
17	سعيد محجوب علي	مباني منافع						٨٥	٠	٠	٠	٨٥	٠	٠	٠	٠	٠	٠
18	مبروك السيد	مباني منافع						٦٦	٠	٠	٠	٦٦	٠	٠	٠	٠	٠	٠
19	ورثة ابراهيم عبد العاطي	مباني منافع						٨٨	٠	٠	٠	٨٨	٠	٠	٠	٠	٠	٠
20	حمدى شحاتة ابراهيم	مباني منافع						٩٧	٠	٠	٠	٩٧	٠	٠	٠	٠	٠	٠
21	حسن شلبي احمد	مباني منافع						١٠٧	٠	٠	٠	١٠٧	٠	٠	٠	٠	٠	٠
22	حمدى عبد الجواد محمد	مباني منافع						٩٦	٠	٠	٠	٩٦	٠	٠	٠	٠	٠	٠
23	محمد مندور خميس	مباني منافع						٦٩	٠	٠	٠	٦٩	٠	٠	٠	٠	٠	٠
24	رجب خميس	مباني منافع						٦٨	٠	٠	٠	٦٨	٠	٠	٠	٠	٠	٠
25	محمد جبر محمد	مباني منافع						٨٥	٠	٠	٠	٨٥	٠	٠	٠	٠	٠	٠
26	فتحي محمد	مباني منافع				٤و١		٩٢	٠	٠	٠	٩٢	٠	٠	٠	٠	٠	٠
27	عماد الدين محمد	مباني منافع				٤و١		٧٢	٠	٠	٠	٧٢	٠	٠	٠	٠	٠	٠
	ما بعــــــــــــده							١٥٦٨	٠	٢٥	٠	١٥٤٣	٠	٠	٠	٠	٠	٠

رئيس مكتب المراجعة

يعتمد /
مهندس / شوقي كرم لطفي
مدير عام مديرية المساحة بالبحيرة

٤٧

مديرية المساحة بالبحيرة
مكتب المراجعة والمسائل
الموضوع : كشف ملاك وواضعى اليد الظاهرين المتدخلين بالمسار المقترح لمشروع محور المحمودية من مركز كفر الدوار الى مركز المحمودية

قرية (سحالي) - مركز (أبو حمص) - محافظة (البحيرة)

م	الاسم		المسطح س	المسطح ط	المسطح ف	القطعة	الحوض	اجمالي المساحة (م٢)	الفضاء	الفضاء المنافع	المباني	المباني المنافع	ارض زراعية س	ارض زراعية ط	ارض زراعية ف	ارض زراعية منافع س	ارض زراعية منافع ط	ارض زراعية منافع ف
	ما قبلــــــــــــــــــــــه							١٥٦٨	٠	٢٥	٠	١٥٤٣	٠	٠	٠	٠	٠	٠
28	مندور ابراهيم محمد	مباني				٤و٦	الستين و ابو خليفة نمرة ٦	٦٦	٠	٠	٦٦	٠	٠	٠	٠	٠	٠	٠
29	محمد ابراهيم محمد	مباني				٤و٦		٩٣	٠	٠	٩٣	٠	٠	٠	٠	٠	٠	٠
30	علاء طلعت ابراهيم	مباني				٤و٦		٩٠	٠	٠	٩٠	٠	٠	٠	٠	٠	٠	٠
31	ابراهيم مندور محمد	مباني				٤و٦		٥٠	٠	٠	٥٠	٠	٠	٠	٠	٠	٠	٠
32	محمد مندور	مباني				٤و٦		٤٨	٠	٠	٤٨	٠	٠	٠	٠	٠	٠	٠
33	عادل احمد	مباني				٤و٦		٦٧	٠	٠	٦٧	٠	٠	٠	٠	٠	٠	٠
34	شريشرة احمد	مباني				٤و٦		٥٥	٠	٠	٥٥	٠	٠	٠	٠	٠	٠	٠
35	بشير على دسوقي	مباني				٤و٦		٧١	٠	٠	٧١	٠	٠	٠	٠	٠	٠	٠
36	عبد الله عبد العاطي	مباني				٤و٦		٣١٥	٠	٠	٣١٥	٠	٠	٠	٠	٠	٠	٠
37	عبد الله عبد العاطي	مباني				٦		٣٤	٠	٠	٣٤	٠	٠	٠	٠	٠	٠	٠
38	جمعه محجوب	مباني				٦		٩٨	٠	٠	٩٨	٠	٠	٠	٠	٠	٠	٠
39	جمعه محجوب (فضاء)	فضاء				٦		٦٣	٦٣	٠	٠	٠	٠	٠	٠	٠	٠	٠
40	محمد عبد المقصود	مباني				٦		٩٤	٠	٠	٩٤	٠	٠	٠	٠	٠	٠	٠
41	فيصل عبد المقصود	مباني				٦		٥٨	٠	٠	٥٨	٠	٠	٠	٠	٠	٠	٠
42	محمد رجب محمد	مباني				٦		٥٩	٠	٠	٥٩	٠	٠	٠	٠	٠	٠	٠
43	جمعه محمود	مباني				٦		٥٨	٠	٠	٥٨	٠	٠	٠	٠	٠	٠	٠
44	احمد عبد الكريم	مباني				٦		٥٣	٠	٠	٥٣	٠	٠	٠	٠	٠	٠	٠
45	كامل عبد الكريم	مباني				٦		٥٧	٠	٠	٥٧	٠	٠	٠	٠	٠	٠	٠
46	ورثة صلاح عبد الكريم	مباني				٦		٩٢	٠	٠	٩٢	٠	٠	٠	٠	٠	٠	٠
47	جعفر عبد الكريم	مباني				٦		٣٠	٠	٠	٣٠	٠	٠	٠	٠	٠	٠	٠
48	جلال محمد نوح	مباني				٦		٣٠	٠	٠	٣٠	٠	٠	٠	٠	٠	٠	٠
49	فضاء	فضاء				٣		٣١٥٠	٣١٥٠	٠	٠	٠	٠	٠	٠	٠	٠	٠
50	فضاء	فضاء منافع				١ ترعة جنابية سحالى بجسريها		٧٤٥	٠	٧٤٥	٠	٠	٠	٠	٠	٠	٠	٠
	ما بعــــــــــــــــــده							٧٠٤٤	٣٢١٣	٧٧٠	١٥١٨	١٥٤٣	٠	٠	٠	٠	٠	٠

رئيس مكتب المراجعة

يعتمد /
مهندس / [illegible]
مدير عام مديرية المساحة [illegible]

٤١

مديرية المساحة بالبحيرة
مكتب المراجعة والمسائل
الموضوع : كشف ملاك وواضعى اليد الظاهرين المتخللين بالمسار المقترح لمشروع محور المحمودية من مركز كفر الدوار الى مركز المحمودية

قرية (سحالي) - مركز (أبو حمص) - محافظة (البحيرة)

م	الاسم		المسطح س	المسطح ط	المسطح ف	القطعة	الحوض	اجمالي المساحة (م٢)	الفضاء	الفضاء المنافع	المباني	المباني المنافع	ارض زراعية س	ارض زراعية ط	ارض زراعية ف	ارض زراعية منافع س	ارض زراعية منافع ط	ارض زراعية منافع ف
	ما قبله							٧٠٤٤	٣٢١٣	٧٧٠	١٥١٨	١٥٤٣	٠	٠	٠	٠	٠	٠
51	صالح عبد الحميد صالح	مبانى منافع				٦	البطيشة و القضابة و الجنينة الشرقية نمرة	١١	٠	٠	٠	١١	٠	٠	٠	٠	٠	٠
52	عبد الحميد صالح درويش	مبانى منافع				٦		٢٢	٠	٠	٠	٢٢	٠	٠	٠	٠	٠	٠
53	محمد عمر عبد الحليم	مبانى منافع				٦		٢٠	٠	٠	٠	٢٠	٠	٠	٠	٠	٠	٠
54	محمود احمد السيد	مبانى منافع				٦		٢٥	٠	٠	٠	٢٥	٠	٠	٠	٠	٠	٠
55	صفاء رجب احمد	مبانى منافع				٦		٣٤	٠	٠	٠	٣٤	٠	٠	٠	٠	٠	٠
56	محمد عطا الله محمد مرشدى	مبانى منافع				٦		٤٠	٠	٠	٠	٤٠	٠	٠	٠	٠	٠	٠
57	محمد عطا الله مرشدى	مبانى منافع				٦		٤	٠	٠	٠	٤	٠	٠	٠	٠	٠	٠
58	راضي محمد عبد الحليم	مبانى منافع				٦		٥٨	٠	٠	٠	٥٨	٠	٠	٠	٠	٠	٠
59	اسلام محمد عطا الله	مبانى منافع				٤و٦		٦٧	٠	٠	٠	٦٧	٠	٠	٠	٠	٠	٠
60	ميرفت سعيد عبد القادر	مبانى منافع				٤و٦		٥٠	٠	٠	٠	٥٠	٠	٠	٠	٠	٠	٠
	ما بعده							٧٣٧٥	٣٢١٣	٧٧٠	١٥١٨	١٨٧٤	٠	٠	٠	٠	٠	٠

رئيس مكتب المراجعة

يعتمد /
مهندس / سهير كرم الطفي
مدير عام مديرية المساحة بالبحيرة

٤٩

مديرية المساحة بالبحيرة
مكتب المراجعة والمسائل
الموضوع : كشف ملاك وواضعى اليد الظاهرين المتخلين بالمسار المقترح لمشروع محور المحمودية من مركز كفر الدوار الى مركز المحمودية

قرية (سحالى) - مركز (أبو حمص) - محافظة (البحيرة)

م	الاسم		المسطح			القطعة	الحوض	اجمالى المساحة (م٢)	الفضاء	الفضاء المنافع	المبانى	المبانى المنافع	ارض زراعية			ارض زراعية منافع		
			س	ط	ف								س	ط	ف	س	ط	ف
	ما قبله							٧٣٧٥	٣٢١٣	٧٧٠	١٥١٨	١٨٧٤	٠	٠	٠	٠	٠	٠
61	سعد محمد عبد اللطيف	مبانى منافع				٤و٥	البطيشة و القضبة و الجنينة الشرقية نمرة ٥	٥٧	٠	٠	٠	٥٧	٠	٠	٠	٠	٠	٠
62	سعد هلال و اخرين	مبانى منافع				٤و٥		٤٧	٠	٠	٠	٤٧	٠	٠	٠	٠	٠	٠
63	اشرف محمد خليل(فضاء)	فضاء منافع				٤و٥		٩٥	٠	٩٥	٠	٠	٠	٠	٠	٠	٠	٠
64	سميرة محمد بيومي	مبانى منافع				٤و٥		٥٨	٠	٠	٠	٥٨	٠	٠	٠	٠	٠	٠
65	صلاح عادل ابو حلاوة	مبانى منافع				٤و٥		٦١	٠	٠	٠	٦١	٠	٠	٠	٠	٠	٠
66	اسلام سعد حمودة	مبانى منافع				٤و٥		٨٠	٠	٠	٠	٨٠	٠	٠	٠	٠	٠	٠
67	احمد جابر قطب	مبانى منافع				٤و٥		٨٦	٠	٠	٠	٨٦	٠	٠	٠	٠	٠	٠
68	سعاد عبد الله	مبانى منافع				٤و٥		٥٤	٠	٠	٠	٥٤	٠	٠	٠	٠	٠	٠
69	سوسن على	مبانى منافع				٤ متخلف		٨	٠	٠	٠	٨	٠	٠	٠	٠	٠	٠
70	فتحي ثابت	مبانى				٤و٥		٧٦	٠	٠	٧٦	٠	٠	٠	٠	٠	٠	٠
71	جلال درويش	مبانى				٤و٥		٦٢	٠	٠	٦٢	٠	٠	٠	٠	٠	٠	٠
72	ابراهيم درويش	مبانى				٤و٥		٢٢	٠	٠	٢٢	٠	٠	٠	٠	٠	٠	٠
73	نشات ابراهيم سليمان	مبانى منافع				٤ متخلف		٤	٠	٠	٠	٤	٠	٠	٠	٠	٠	٠
74	شادية صبحي عبد السلام	مبانى منافع				٤ متخلف		٧	٠	٠	٠	٧	٠	٠	٠	٠	٠	٠
75	وحدة بيطرية	مبانى				٤ متخلف		٦	٠	٠	٦	٠	٠	٠	٠	٠	٠	٠
76	جمعية زراعية (اصلاح)	مبانى				٣		٣٦	٠	٠	٣٦	٠	٠	٠	٠	٠	٠	٠
77	فضاء	فضاء منافع						٩٠	٠	٩٠	٠	٠	٠	٠	٠	٠	٠	٠
78	مكتب البريد	مبانى						٢٧	٠	٠	٢٧	٠	٠	٠	٠	٠	٠	٠
79	شكرى محمد احمد شكرى (اصلاح)	مبانى				ض١ متخلف الهيئة العامة للاصلاح الزراعي		٣٥	٠	٠	٣٥	٠	٠	٠	٠	٠	٠	٠
80	مسجد	مبانى منافع						٥٠	٠	٠	٠	٥٠	٠	٠	٠	٠	٠	٠
81	سمير احمد ناصر	مبانى						٤٠	٠	٠	٤٠	٠	٠	٠	٠	٠	٠	٠
82	صلاح على عرقوب	مبانى						٣٢	٠	٠	٣٢	٠	٠	٠	٠	٠	٠	٠
83	محمد على عرقوب (اصلاح)	مبانى						٧	٠	٠	٧	٠	٠	٠	٠	٠	٠	٠
	ما بعده							٨٤١٥	٣٢١٣	٩٥٥	١٨٦١	٢٣٨٦	٠	٠	٠	٠	٠	٠

رئيس مكتب المراجعة

يعتمد /
مهندس/ سهى كرم لطفى
مدير عام مديرية المساحة بالبحيرة

مديرية المساحة بالبحيرة
مكتب المراجعة والمسائل
الموضوع : كشف ملاك وواضعي اليد الظاهرين المتدخلين بالمسار المقترح لمشروع محور المحمودية من مركز كفر الدوار الى مركز المحمودية

قرية (سحالي) - مركز (أبو حمص) - محافظة (البحيرة)

م	الاسم		المسطح س	المسطح ط	المسطح ف	القطعة	الحوض	اجمالي المساحة (م٢)	الفضاء	الفضاء المنافع	المباني	المباني المنافع	ارض زراعية س	ارض زراعية ط	ارض زراعية ف	ارض زراعية منافع س	ارض زراعية منافع ط	ارض زراعية منافع ف
	ما قبلـــــــــــه							٨٤١٥	٣٢١٣	٩٥٥	١٨٦١	٢٣٨٦	٠	٠	٠	٠	٠	٠
84	ابراهيم عبد المعطي	مباني				ض١ متخلف الهيئة العامة للاصلاح الزراعي	البطيشة و القضابة و الجنينة الشرقية نمرة ٥	٤٠	٠	٠	٤٠	٠	٠	٠	٠	٠	٠	٠
85	مصطفى السيد شرنوبي	مباني						٣٤	٠	٠	٣٤	٠	٠	٠	٠	٠	٠	٠
86	محمد السيد عرقوب	مباني						٣١	٠	٠	٣١	٠	٠	٠	٠	٠	٠	٠
87	رضا السيد عرقوب	مباني						١٩	٠	٠	١٩	٠	٠	٠	٠	٠	٠	٠
88	نجاة شعبان شكر	مباني						٣٠	٠	٠	٣٠	٠	٠	٠	٠	٠	٠	٠
89	فتحي مبروك درويش	مباني						٣٦	٠	٠	٣٦	٠	٠	٠	٠	٠	٠	٠
90	محمد مبروك درويش	مباني						٣٦	٠	٠	٣٦	٠	٠	٠	٠	٠	٠	٠
91	ابراهيم محمد ناصر	مباني						٢٧	٠	٠	٢٧	٠	٠	٠	٠	٠	٠	٠
92	اسماعيل سليمان درويش	مباني						٣٢	٠	٠	٣٢	٠	٠	٠	٠	٠	٠	٠
93	اسماعيل سليمان درويش	مباني						٤٣	٠	٠	٤٣	٠	٠	٠	٠	٠	٠	٠
94	سعد عطية على احمد	مباني						٣٢	٠	٠	٣٢	٠	٠	٠	٠	٠	٠	٠
95	على عطية البخشوان	مباني						٣٧	٠	٠	٣٧	٠	٠	٠	٠	٠	٠	٠
96	فتحي عبد الرحمن البخشوان	مباني						٤٨	٠	٠	٤٨	٠	٠	٠	٠	٠	٠	٠
97	عبد العاطي عبد القادر	مباني						٢٨	٠	٠	٢٨	٠	٠	٠	٠	٠	٠	٠
98	محمود عبد الحليم نعيم	مباني منافع				٦ ض جنابية سحالي		٤٩	٠	٠	٠	٤٩	٠	٠	٠	٠	٠	٠
99	علاء محمود بكر	مباني منافع						٥٥	٠	٠	٠	٥٥	٠	٠	٠	٠	٠	٠
100	ايهاب على عمارة	مباني منافع						٣٣	٠	٠	٠	٣٣	٠	٠	٠	٠	٠	٠
101	هند محمود عبد اللطيف	مباني منافع						٣٨	٠	٠	٠	٣٨	٠	٠	٠	٠	٠	٠
	ما بعــــــــــده							٩٠٦٣	٣٢١٣	٩٥٥	٢٣٣٤	٢٥٦١	٠	٠	٠	٠	٠	٠

رئيس مكتب المراجعة

يعتمد /
مهندس / سهى كرم لطفي
مدير عام مديرية المساحة بالبحيرة

مديرية المساحة بالبحيرة
مكتب المراجعة والمسائل
الموضوع : كشف ملاك وواضعى اليد الظاهرين المتدخلين بالمسار المقترح لمشروع محور المحمودية من مركز كفر الدوار الى مركز المحمودية

قرية (سحالي) - مركز (أبو حمص) - محافظة (البحيرة)

م	الاسم		المسطح س	المسطح ط	المسطح ف	القطعة	الحوض	اجمالى المساحة (م٢)	الفضاء	الفضاء المنافع	المباني	المباني المنافع	ارض زراعية س	ارض زراعية ط	ارض زراعية ف	ارض زراعية منافع س	ارض زراعية منافع ط	ارض زراعية منافع ف
	ما قبلـــــــــه							٩٠٦٣	٣٢١٣	٩٥٥	٢٣٣٤	٢٥٦١	٠	٠	٠	٠	٠	٠
102	فضاء	فضاء				٤		٥٦	٥٦	٠	٠	٠	٠	٠	٠	٠	٠	٠
103	فضاء	فضاء منافع				٣ ترعة جنابية سحالي	الجنينة الغربية و ابو محمد و الكدوة و ابو الدود نمرة	٤٣٠	٠	٤٣٠	٠	٠	٠	٠	٠	٠	٠	٠
104	تامر غنيم عبد الباعث	مباني منافع						٢٠	٠	٠	٠	٢٠	٠	٠	٠	٠	٠	٠
105	ربيع عبد الباعث	مباني منافع						٢٠	٠	٠	٠	٢٠	٠	٠	٠	٠	٠	٠
106	حسام عبد المجيد ناصر	مباني منافع						١٣	٠	٠	٠	١٣	٠	٠	٠	٠	٠	٠
107	محمد جلال الصاوى	مباني منافع						١٤	٠	٠	٠	١٤	٠	٠	٠	٠	٠	٠
108	جلال محمد الصاوى	مباني منافع						٧	٠	٠	٠	٧	٠	٠	٠	٠	٠	٠
109	عبد القادر محمد	مباني منافع						٧	٠	٠	٠	٧	٠	٠	٠	٠	٠	٠
110	عبده عبد القادر الصاوى	مباني منافع						٨	٠	٠	٠	٨	٠	٠	٠	٠	٠	٠
111	حامد عبد القادر الصاوى	مباني منافع						٨	٠	٠	٠	٨	٠	٠	٠	٠	٠	٠
112	عبد العاطي عبده ناصر	مباني منافع						١٩	٠	٠	٠	١٩	٠	٠	٠	٠	٠	٠
113	محمد عبده ناصر	مباني منافع						١٣	٠	٠	٠	١٣	٠	٠	٠	٠	٠	٠
114	محمد عطية درويش	مباني منافع						٧	٠	٠	٠	٧	٠	٠	٠	٠	٠	٠
115	احمد عبد القادر	مباني منافع						٢٠	٠	٠	٠	٢٠	٠	٠	٠	٠	٠	٠
116	حسن عبد السلام	مباني منافع						٢٠	٠	٠	٠	٢٠	٠	٠	٠	٠	٠	٠
117	فرحانة السيد	مباني منافع						٢٠	٠	٠	٠	٢٠	٠	٠	٠	٠	٠	٠
118	شعبان العطار (فضاء)	فضاء منافع						١٣	٠	١٣	٠	٠	٠	٠	٠	٠	٠	٠
119	ابراهيم حامد	مباني منافع						٧	٠	٠	٠	٧	٠	٠	٠	٠	٠	٠
120	ابراهيم حامد	مباني منافع						٣	٠	٠	٠	٣	٠	٠	٠	٠	٠	٠
121	شعبان طلبة العطار	مباني منافع						٥	٠	٠	٠	٥	٠	٠	٠	٠	٠	٠
	ما بعـــــــــده							٩٧٧٣	٣٢٦٩	١٣٩٨	٢٣٣٤	٢٧٧٢	٠	٠	٠	٠	٠	٠

رئيس مكتب المراجعة

يعتمد /
مهندس / [illegible]
مدير عام مديرية المساحة بالبحيرة

٥٢

مديرية المساحة بالبحيرة
مكتب المراجعة والمسائل

الموضوع : كشف ملاك وواضعى اليد الظاهرين المتدخلين بالمسار المقترح لمشروع محور المحمودية من مركز كفر الدوار الى مركز المحمودية

قرية (سحالي) - مركز (أبو حمص) - محافظة (البحيرة)

م	الاسم		المسطح س	المسطح ط	المسطح ف	القطعة	الحوض	اجمالى المساحة (م٢)	الفضاء	الفضاء المنافع	المباني	المباني المنافع	ارض زراعية س	ارض زراعية ط	ارض زراعية ف	ارض زراعية منافع س	ارض زراعية منافع ط	ارض زراعية منافع ف
	ما قبله							٩٧٧٣	٣٢٦٩	١٣٩٨	٢٣٣٤	٢٧٧٢	٠	٠	٠	٠	٠	٠
122	ابراهيم عبد القادر	مباني منافع				٣ ترعة جنابية سحالي	الجنينة الغربية و ابو محمد و الكدوة و ابو الدود نمرة ٤	٩	٠	٠	٠	٩	٠	٠	٠	٠	٠	٠
123	فضاء	فضاء منافع						٧	٠	٧	٠	٠	٠	٠	٠	٠	٠	٠
124	رمضان عبد المالك	مباني منافع						١٣	٠	٠	٠	١٣	٠	٠	٠	٠	٠	٠
125	محمد عبده اسماعيل	مباني منافع						١٧	٠	٠	٠	١٧	٠	٠	٠	٠	٠	٠
126	محمود عبد الحليم شحاتة (فضاء)	فضاء منافع						٧	٠	٧	٠	٠	٠	٠	٠	٠	٠	٠
127	فضاء	فضاء منافع						٦٠	٠	٦٠	٠	٠	٠	٠	٠	٠	٠	٠
128	عامر عوض العطار	مباني منافع						٣٦	٠	٠	٠	٣٦	٠	٠	٠	٠	٠	٠
129	محمود حسن العطار	مباني منافع						٣٦	٠	٠	٠	٣٦	٠	٠	٠	٠	٠	٠
130	اسماعيل على العطار	مباني منافع						٤	٠	٠	٠	٤	٠	٠	٠	٠	٠	٠
131	محمد على العطار	مباني منافع						٢٩	٠	٠	٠	٢٩	٠	٠	٠	٠	٠	٠
132	سامي سعيد العطار	مباني منافع						١٢	٠	٠	٠	١٢	٠	٠	٠	٠	٠	٠
133	محمد سعيد العطار	مباني منافع						٤	٠	٠	٠	٤	٠	٠	٠	٠	٠	٠
134	فضاء	فضاء منافع						١٨٨	٠	١٨٨	٠	٠	٠	٠	٠	٠	٠	٠
135	السيد محمد الصاوى	مباني منافع						٤	٠	٠	٠	٤	٠	٠	٠	٠	٠	٠
136	محمد ابراهيم	مباني منافع						٢٥	٠	٠	٠	٢٥	٠	٠	٠	٠	٠	٠
137	محمد اسماعيل العطار	مباني منافع				٢ متخلف		٧	٠	٠	٠	٧	٠	٠	٠	٠	٠	٠
138	حمدى عبد المجيد	مباني منافع						٥٣	٠	٠	٠	٥٣	٠	٠	٠	٠	٠	٠
139	مجدى سعد العطار	مباني منافع						٦١	٠	٠	٠	٦١	٠	٠	٠	٠	٠	٠
140	عزيزة عبد العاطي	مباني منافع						٩٨	٠	٠	٠	٩٨	٠	٠	٠	٠	٠	٠
	ما بعده							١٠٤٤٣	٣٢٦٩	١٦٦٠	٢٣٣٤	٣١٨٠	٠	٠	٠	٠	٠	٠

رئيس مكتب المراجعة

يعتمد /
مهندس / سيد كرم لطفي
مدير عام مديرية المساحة بالبحيرة

مديرية المساحة بالبحيرة
مكتب المراجعة والمسائل

الموضوع : كشف ملاك وواضعى اليد الظاهرين المتخللين بالمسار المقترح لمشروع محور المحمودية من مركز كفر الدوار الى مركز المحمودية

قرية (سحالي) - مركز (أبو حمص) - محافظة (البحيرة)

م	الاسم		المسطح			القطعة	الحوض	اجمالى المساحة (م٢)	الفضاء	الفضاء المنافع	المباني	المباني المنافع	ارض زراعية			ارض زراعية منافع		
			س	ط	ف								س	ط	ف	س	ط	ف
	ما قبله							١٠٤٤٣	٣٢٦٩	١٦٦٠	٢٣٣٤	٣١٨٠	٠	٠	٠	٠	٠	٠
141	(ترعة زاوية نعيم العمومية بجسريها)	زراعية منافع	١٩			٣٧	الابعادية نمرة ٣ بحرى		٠	٠	٠	٠	٠	٠	٠	١٩	٠	٠
142	فضاء	فضاء				٢	الابعادية نمرة ٣ بحرى	٢٥٢	٢٥٢	٠	٠	٠	٠	٠	٠	٠	٠	٠
143	فضاء	فضاء				١	الابعادية نمرة ٣ بحرى	١٦١	١٦١	٠	٠	٠	٠	٠	٠	٠	٠	٠
144	مسجد بليع الغربية (اوقاف)	مباني منافع				٣	الابعادية نمرة ٣ بحرى	٢٨	٠	٠	٠	٢٨	٠	٠	٠	٠	٠	٠
145	معهد سحالي الديني (ازهر)	مباني منافع				٢	الابعادية نمرة ٣ بحرى	٩	٠	٠	٠	٩	٠	٠	٠	٠	٠	٠
146	مدرسة سحالي الابتدائية (تعليم)	مباني منافع				١	الابعادية نمرة ٣ بحرى	١٢٣	٠	٠	٠	١٢٣	٠	٠	٠	٠	٠	٠
	ما بعده							١١٠١٦	٣٦٨٢	١٦٦٠	٢٣٣٤	٣٣٤٠	٠	٠	٠	١٩	٠	٠

رئيس مكتب المراجعة

يعتمد /
مهندس / شيهى كرم لطفى
مدير عام مديرية المساحة بالبحيرة

مديرية المساحة بالبحيرة
مكتب المراجعة والمسائل
الموضوع : كشف ملاك وواضعي اليد الظاهرين المتداخلين بالمسار المقترح لمشروع محور المحمودية من مركز كفر الدوار الى مركز المحمودية

قرية (سحالي) - مركز (أبو حمص) - محافظة (البحيرة)

م	الاسم		المسطح س	المسطح ط	المسطح ف	القطعة	الحوض	اجمالي المساحة (م٢)	الفضاء	الفضاء المنافع	المباني	المباني المنافع	ارض زراعية س	ارض زراعية ط	ارض زراعية ف	ارض زراعية منافع س	ارض زراعية منافع ط	ارض زراعية منافع ف
	ما قبله							١١٠١٦	٣٦٨٢	١٦٦٠	٢٣٣٤	٣٣٤٠	٠	٠	٠	١٩	٠	٠
147	على محمد عبد الحميد	مباني				٣١و٣٠	التشاوي و القروي نمرة ١	٩٥	٠	٠	٩٥	٠	٠	٠	٠	٠	٠	٠
148	خميس رحيم ابراهيم	مباني				٣١و٣٠		٦٢	٠	٠	٦٢	٠	٠	٠	٠	٠	٠	٠
149	صبحي عبد الرحيم ابراهيم	مباني				٣١و٣٠		٦٤	٠	٠	٦٤	٠	٠	٠	٠	٠	٠	٠
150	كامل ضيف عبد الحميد	مباني				٣١و٣٠		١٠٤	٠	٠	١٠٤	٠	٠	٠	٠	٠	٠	٠
151	مبروك عمر درويش	مباني				٢٨و٣٢		٣٢	٠	٠	٣٢	٠						
152	فضاء	فضاء				٣١		٤١	٤١	٠	٠	٠						
153	عزت درويش	مباني				٢٩و٣٠		٥٥	٠	٠	٥٥	٠	٠	٠	٠	٠	٠	٠
154	فيصل درويش	مباني				٣١		١١٦	٠	٠	١١٦	٠	٠	٠	٠	٠	٠	٠
155	فيصل عمر مبروك	مباني				٣١		٦٢	٠	٠	٦٢	٠	٠	٠	٠	٠	٠	٠
156	عبد المنعم الغول	مباني				٣١		١٥٤	٠	٠	١٥٤	٠	٠	٠	٠	٠	٠	٠
157	معهد فتيات سحالي	مباني				٣١		٥٦٦	٠	٠	٥٦٦	٠	٠	٠	٠	٠	٠	٠
158	سليمان عمر درويش	مباني				٣١		١٣٤	٠	٠	١٣٤	٠	٠	٠	٠	٠	٠	٠
159	فضاء	فضاء				٣١		٨٧٥	٨٧٥	٠	٠	٠	٠	٠	٠	٠	٠	٠
160	فضاء	فضاء				٣٤		٣٦٠	٣٦٠	٠	٠	٠	٠	٠	٠	٠	٠	٠
161	فضاء	فضاء				٤ ترعة جنابية سحالي عمومية		١٠٩٥	١٠٩٥	٠	٠	٠	٠	٠	٠	٠	٠	٠
162	محمد عطية ناصر	مباني						٧٦	٠	٠	٧٦	٠	٠	٠	٠	٠	٠	٠
163	محمد ابو اليزيد	مباني						٢٠	٠	٠	٢٠	٠	٠	٠	٠	٠	٠	٠
164	عوض عبد	مباني						٢٧	٠	٠	٢٧	٠	٠	٠	٠	٠	٠	٠
165	عاطف عبد الفتاح	مباني						٧	٠	٠	٧	٠	٠	٠	٠	٠	٠	٠
166	سامي عبد الغني ابو الحرير	مباني						١٨	٠	٠	١٨	٠	٠	٠	٠	٠	٠	٠
167	سعيد محمد ياسين	مباني						٥	٠	٠	٥	٠	٠	٠	٠	٠	٠	٠
168	فضاء	فضاء						٤٥	٤٥	٠	٠	٠	٠	٠	٠	٠	٠	٠
169	عبد السلام محمد	مباني						٢٠	٠	٠	٢٠	٠	٠	٠	٠	٠	٠	٠
170	على محمد	مباني						٢٤	٠	٠	٢٤	٠	٠	٠	٠	٠	٠	٠
171	حمدى محمد محمود	مباني						٣٣	٠	٠	٣٣	٠	٠	٠	٠	٠	٠	٠
	ما بعده							١٥١٠٦	٦٠٩٨	١٦٦٠	٤٠٠٨	٣٣٤٠	٠	٠	٠	١٩	٠	٠

رئيس مكتب المراجعة

يعتمد /
مهندس / مبهى كرم لطفي
مدير عام مديرية المساحة بالبحيرة

مديرية المساحة بالبحيرة
مكتب المراجعة والمسائل

الموضوع : كشف ملاك وواضعى اليد الظاهرين المتخذين بالمسار المقترح لمشروع محور المحمودية من مركز كفر الدوار الى مركز المحمودية

قريه (القروي) - مركز (ابو حمص) - محافظه (البحيرة)

م	الاسم		المسطح			القطعة	الحوض	اجمالى المساحة (م٢)	الفضاء	الفضاء المنافع	المباني	المباني المنافع	ارض زراعية			ارض زراعية منافع		
			من	ط	ف								س	ط	ف	س	ط	ف
	ما قبله							١٥١٠٦	٦٠٩٨	١٦٦٠	٤٠٠٨	٣٣٤٠	٠	٠	٠	١٩	٠	٠
1	فضاء	فضاء منافع				٢	البروكة و السباخ نمرة ١٠	٢٥٠٤٦	٠	٢٥٠٤٦	٠	٠	٠	٠	٠	٠	٠	٠
2	حلمي فوزى منسي	مباني				٢و٣	السباخ نمرة ٧	١٣٨	٠	٠	١٣٨	٠	٠	٠	٠	٠	٠	٠
3	ترعة القروى	فضاء منافع				٣		٧٠٠٠	٠	١٣٨	٠	٠	٠	٠	٠	٠	٠	٠
4	فضاء	زراعية		3		١	داير الناحية نمرة ٦		٠	٠	٠	٠	٠	٣	٠	٠	٠	٠
5	فتحي عبد الحميد (زراعة)	زراعية	٩	٥		٤	الجرن البحري نمرة ٥		٠	٠	٠	٠	٩	٥	٠	٠	٠	٠
6	فضاء	زراعية	12	3		٤			٠	٠	٠	٠	١٢	٣	٠	٠	٠	٠
7	عصام صلاح محمد	مباني				٤		٣٤	٠	٠	٣٤	٠	٠	٠	٠	٠	٠	٠
8	عبد الحميد محمد ترك	مباني				٤		٧٠	٠	٠	٧٠	٠	٠	٠	٠	٠	٠	٠
9	محمد صلاح محمد	مباني				٤		٨١	٠	٠	٨١	٠	٠	٠	٠	٠	٠	٠
10	سعيد صالح محمد	مباني				٤		٥٦	٠	٠	٥٦	٠	٠	٠	٠	٠	٠	٠
11	فضاء	فضاء				٢		٤٣٠	٤٣٠	٠	٠	٠	٠	٠	٠	٠	٠	٠
12	محمد حلمي منسي	مباني				٢		٦١	٠	٠	٦١	٠	٠	٠	٠	٠	٠	٠
13	حمدى احمد	مباني				٢		٤٥	٠	٠	٤٥	٠	٠	٠	٠	٠	٠	٠
14	محمد محمود عبد الرحمن	مباني				٢		٣٦	٠	٠	٣٦	٠	٠	٠	٠	٠	٠	٠
15	على ابراهيم تركي	مباني				٢		١١٣	٠	٠	١١٣	٠	٠	٠	٠	٠	٠	٠
16	احمد محمد شبية	مباني				٣	الجبالة و الشيخ نمرة ٤	١٩	٠	٠	١٩	٠	٠	٠	٠	٠	٠	٠
17	مسعد طلبة محمد	مباني				٣		٧	٠	٠	٧	٠	٠	٠	٠	٠	٠	٠
18	ثروت مخيون	مباني				٢		١١	٠	٠	١١	٠	٠	٠	٠	٠	٠	٠
19	على فيصل مخيون	مباني				٢		٦	٠	٠	٦	٠	٠	٠	٠	٠	٠	٠
	ما بعده							٤٨٢٥٩	٦٥٢٨	٢٦٨٤٤	٤٦٨٥	٣٣٤٠	٢١	١١	٠	١٩		٠

رئيس مكتب المراجعة

يعتمد /
مهندس / سعيد الكريم [illegible]
مدير عام مديرية المساحة بالبحيرة

٥٦

مديرية المساحة بالبحيرة
مكتب المراجعة والمسائل

الموضوع : كشف ملاك وواضعى اليد الظاهرين المتخللين بالمسار المقترح لمشروع محور المحمودية من مركز كفر الدوار الى مركز المحمودية

قرية (الجرادات) - مركز (أبو حمص) - محافظة (البحيرة)

م	الاسم		المسطح س	المسطح ط	المسطح ف	القطعة	الحوض	اجمالى المساحة (م٢)	الفضاء	الفضاء المنافع	المباني	المباني المنافع	ارض زراعية س	ارض زراعية ط	ارض زراعية ف	ارض زراعية منافع س	ارض زراعية منافع ط	ارض زراعية منافع ف
	ما قبلـــــــه							٤٨٢٥٩	٦٥٢٨	٢٦٨٤٤	٤٦٨٥	٣٣٤٠	٢١	١١	٠	١٩	٠	٠
1	على فيصل مخيون	زراعية	١٤			١٣٠	السرو و واحة راضي نمرة٦ قسم اول الطراد		٠	٠	٠	٠	١٤	٠	٠	٠	٠	٠
2	فضاء	فضاء				١٧٦		٤١٠	٤١٠	٠	٠	٠	٠	٠	٠	٠	٠	٠
3	عثمان يحيى مخنون	مبانى				١٧٦		٨٠	٠	٠	٨٠	٠	٠	٠	٠	٠	٠	٠
4	محمود احمد مصطفى	مبانى				١٧٦		٩٢	٠	٠	٩٢	٠	٠	٠	٠	٠	٠	٠
5	محمد عبد العزيز	مبانى				١٧٦		٥٠	٠	٠	٥٠	٠	٠	٠	٠	٠	٠	٠
6	ابراهيم عبد العزيز	مبانى				١٧٦		٩٧	٠	٠	٩٧	٠	٠	٠	٠	٠	٠	٠
7	ورثة احمد ذكى	مبانى				١٧٦		٩٨	٠	٠	٩٨	٠	٠	٠	٠	٠	٠	٠
	ما بعـــــــده							٤٩٠٨٦	٦٩٣٨	٢٦٨٤٤	٥١٠٢	٣٣٤٠	٣٥	١١	٠	١٩	٠	٠

رئيس مكتب المراجعة

يعتمد /

مهندس / سهى كرم لطفي
مدير عام مديرية المساحة بالبحيرة

مديرية المساحة بالبحيرة
مكتب المراجعة والمسائل
الموضوع : كشف ملاك وواضعى اليد الظاهرين المتدخلين بالمسار المقترح لمشروع محور المحمودية من مركز كفر الدوار الى مركز المحمودية

قرية (الجرادات) - مركز (أبو حمص) - محافظة (البحيرة)

م	الاسم		المسطح س	المسطح ط	المسطح ف	القطعة	الحوض	اجمالى المساحة (م٢)	الفضاء	الفضاء المنافع	المباني	المباني المنافع	ارض زراعية س	ارض زراعية ط	ارض زراعية ف	ارض زراعية منافع س	ارض زراعية منافع ط	ارض زراعية منافع ف
	ما قبلــــــــــه							٤٩٠٨٦	٦٩٣٨	٢٦٨٤٤	٥١٠٢	٣٣٤٠	٣٥	١١	٠	١٩	٠	٠
8	حسن الشاذلي	مباني				١٧٦	السرو و واحة راضي نمرة٦ قسم اول الطراد	٨١	٠	٠	٨١	٠	٠	٠	٠	٠	٠	٠
9	ورثة محمود عبد العزيز	مباني				١٧٦		٤٥	٠	٠	٤٥	٠	٠	٠	٠	٠	٠	٠
10	محمد محمد موسي	مباني				١٧٦		٨٧	٠	٠	٨٧	٠	٠	٠	٠	٠	٠	٠
11	محمد السيد	مباني				١٧٦		٨٥	٠	٠	٨٥	٠	٠	٠	٠	٠	٠	٠
12	علاء طه	مباني				١٧٦		٣٨	٠	٠	٣٨	٠	٠	٠	٠	٠	٠	٠
13	محمد احمد	مباني				١٧٦		٦٧	٠	٠	٦٧	٠	٠	٠	٠	٠	٠	٠
14	اكرام عبد العزيز	مباني				١٧٦		٧٣	٠	٠	٧٣	٠	٠	٠	٠	٠	٠	٠
15	يحيي بسيوني	مباني				١٧٦		٧٩	٠	٠	٧٩	٠	٠	٠	٠	٠	٠	٠
16	محمد غازي	مباني				١٧٦		٨٥	٠	٠	٨٥	٠	٠	٠	٠	٠	٠	٠
17	محمد رمضان	مباني				١٧٦		٧٠	٠	٠	٧٠	٠	٠	٠	٠	٠	٠	٠
18	سري احمد سالم	مباني				١٧٦		٨٣	٠	٠	٨٣	٠	٠	٠	٠	٠	٠	٠
19	محمد بدوى	مباني				١٧٦		١٧٧	٠	٠	١٧٧	٠	٠	٠	٠	٠	٠	٠
20	محمد بدوى	مباني				١٧٦		١٠٤	٠	٠	١٠٤	٠	٠	٠	٠	٠	٠	٠
21	سعيد السيد محمد	مباني				١٧٦		٨٢	٠	٠	٨٢	٠	٠	٠	٠	٠	٠	٠
22	محمد عبد الستار	مباني				١٧٦		٧٩	٠	٠	٧٩	٠	٠	٠	٠	٠	٠	٠
23	عادل السيد	مباني				١٧٦		٨٥	٠	٠	٨٥	٠	٠	٠	٠	٠	٠	٠
24	حمدى السيد تفاحة	مباني				١٧٦		٧٧	٠	٠	٧٧	٠	٠	٠	٠	٠	٠	٠
25	السيد اسماعيل	مباني				١٧٦		٦٤	٠	٠	٦٤	٠	٠	٠	٠	٠	٠	٠
26	بسيوني محمد	مباني				١٧٦		٣٨	٠	٠	٣٨	٠	٠	٠	٠	٠	٠	٠
27	محمود السيد ذكي	مباني				١٧٦		٤٧	٠	٠	٤٧	٠	٠	٠	٠	٠	٠	٠
28	علي السيد تفاحة	مباني				١٧٦		٢٣	٠	٠	٢٣	٠	٠	٠	٠	٠	٠	٠
29	عبير السيد تفاحة	مباني				١٧٦		٧	٠	٠	٧	٠	٠	٠	٠	٠	٠	٠
30	مسجد	مباني				١٧٦		٢	٠	٠	٢	٠	٠	٠	٠	٠	٠	٠
	ما بعـــــــــــده							٥٠٦٦٤	٦٩٣٨	٢٦٨٤٤	٦٦٨٠	٣٣٤٠	٣٥	١١	٠	١٩	٠	٠

رئيس مكتب المراجعة

يعتمد /
مهندس / [illegible] كرم لطفي
مدير عام مديرية المساحة بالبحيرة

مديرية المساحة بالبحيرة
مكتب المراجعة والمسائل

الموضوع : كشف ملاك وواضعى اليد الظاهرين المتخللين بالمسار المقترح لمشروع محور المحمودية من مركز كفر الدوار الى مركز المحمودية

أبو حمص - مركز (أبو حمص) - محافظة (البحيرة)

م	الاسم		المسطح س	المسطح ط	المسطح ف	القطعة	الحوض	اجمالى المساحة (م٢)	الفضاء	الفضاء المنافع	المبانى	المبانى المنافع	ارض زراعية س	ارض زراعية ط	ارض زراعية ف	ارض زراعية منافع س	ارض زراعية منافع ط	ارض زراعية منافع ف
	ما قبلـــــــــــــــــه							٥٠٦٦٤	٦٩٣٨	٢٦٨٤٤	٦٦٨٠	٣٣٤٠	٣٥	١١	٠	١٩	٠	٠
1	محمود عيد الشرقاوى	مبانى				بدون	بدون	٥٧	٠	٠	٥٧	٠	٠	٠	٠	٠	٠	٠
2	محمود عيد الشرقاوى	مبانى						٦٧	٠	٠	٦٧	٠	٠	٠	٠	٠	٠	٠
3	عمرو خالد عيد	مبانى						٤٨	٠	٠	٤٨	٠	٠	٠	٠	٠	٠	٠
4	اكرم عيد الشرقاوى	مبانى						١٠٠	٠	٠	١٠٠	٠	٠	٠	٠	٠	٠	٠
5	سعيد عيد الشرقاوى	مبانى						٣	٠	٠	٣	٠	٠	٠	٠	٠	٠	٠
6	ابراهيم عيد الشرقاوى	مبانى						٨٢	٠	٠	٨٢	٠	٠	٠	٠	٠	٠	٠
7	ورثة عيد الشرقاوى (زراعة)	زراعية	١٩						٠	٠	٠	٠	١٩	٠	٠	٠	٠	٠
8	محمد حسن الشرقاوى	مبانى						٤٧	٠	٠	٤٧	٠	٠	٠	٠	٠	٠	٠
9	نصر محمد الدباش	مبانى						٤٥	٠	٠	٤٥	٠	٠	٠	٠	٠	٠	٠
10	لوزة سعد الدباش	مبانى						٤٦	٠	٠	٤٦	٠	٠	٠	٠	٠	٠	٠
11	حسين بسيونى محجوب	مبانى						٣٣	٠	٠	٣٣	٠	٠	٠	٠	٠	٠	٠
	ما بعـــــــــــــــــده							٥١١٩٢	٦٩٣٨	٢٦٨٤٤	٧٢٠٨	٣٣٤٠	٥٤	١١	٠	١٩	٠	٠

رئيس مكتب المراجعة

يعتمد /
مهندس / سامى كرم لطفى
مدير عام مديرية المساحة بالبحيرة

مديرية المساحة بالبحيرة
مكتب المراجعة والمسائل
الموضوع : كشف ملاك وواضعي اليد الظاهرين المتشخلين بالمسار المقترح لمشروع محور المحمودية من مركز كفر الدوار الى مركز المحمودية

٥٩

أبو حمص - مركز (أبو حمص) - محافظة (البحيرة)

م	الاسم		المسطح			القطعة	الحوض	اجمالي المساحة (م٢)	الفضاء	الفضاء المنافع	المباني	المباني المنافع	ارض زراعية			ارض زراعية منافع		
			س	ط	ف								س	ط	ف	س	ط	ف
	ما قبلــــــــــه							٥١١٩٢	٦٩٣٨	٢٦٨٤٤	٧٢٠٨	٣٣٤٠	٥٤	١١	٠	١٩	٠	٠
12	رمضان جميل الشرقاوى	مبانى				بدون	بدون	٣٠	٠	٠	٣٠	٠	٠	٠	٠	٠	٠	٠
13	سعيد عبد الحليم الشرقاوى	مبانى						٣	٠	٠	٣	٠	٠	٠	٠	٠	٠	٠
14	عبد المنعم عبد الحليم	مبانى						٣٢	٠	٠	٣٢	٠	٠	٠	٠	٠	٠	٠
15	محمد عبد الحي الشرقاوي	مبانى						٣٧	٠	٠	٣٧	٠	٠	٠	٠	٠	٠	٠
16	جميل محمد محمود	مبانى						١٧	٠	٠	١٧	٠	٠	٠	٠	٠	٠	٠
17	محمود محمد عبد الحي (فضاء)	فضاء						٦٠	٦٠	٠	٠	٠	٠	٠	٠	٠	٠	٠
18	صبحي عبد الحي الشرقاوي	مبانى						٩٤	٠	٠	٩٤	٠	٠	٠	٠	٠	٠	٠
19	عبد الباعث سالم (زراعة)	زراعية	١٣	١٢					٠	٠	٠	٠	١٣	١٢	٠	٠	٠	٠
20	فؤاد محمد شيبه	مبانى						٥٠	٠	٠	٥٠	٠	٠	٠	٠	٠	٠	٠
21	عبد الغني الشرقاوى	مبانى						٢١	٠	٠	٢١	٠	٠	٠	٠	٠	٠	٠
22	حسن حسين	مبانى						٣٣	٠	٠	٣٣	٠	٠	٠	٠	٠	٠	٠
23	على محمد (فضاء)	فضاء						٦٣	٦٣	٠	٠	٠	٠	٠	٠	٠	٠	٠
24	مختار بسيوني	مبانى						٢٣	٠	٠	٢٣	٠	٠	٠	٠	٠	٠	٠
25	مسعود السيد خليل	مبانى						١	٠	٠	١	٠	٠	٠	٠	٠	٠	٠
26	رمضان عبد المنعم الشرقاوى	مبانى						٢٣	٠	٠	٢٣	٠	٠	٠	٠	٠	٠	٠
27	محمد خطاب	مبانى						٣٠	٠	٠	٣٠	٠	٠	٠	٠	٠	٠	٠
28	طه الشرقاوى	مبانى						٣٠	٠	٠	٣٠	٠	٠	٠	٠	٠	٠	٠
29	محمد عبد الستار العيد	مبانى						٢٩	٠	٠	٢٩	٠	٠	٠	٠	٠	٠	٠
30	عيد عبد المنعم الشرقاوى	مبانى						١٦	٠	٠	١٦	٠	٠	٠	٠	٠	٠	٠
31	احمد رفاعي	مبانى						٢٨	٠	٠	٢٨	٠	٠	٠	٠	٠	٠	٠
32	محمود عبد المنعم الشرقاوى	مبانى						٢٥	٠	٠	٢٥	٠	٠	٠	٠	٠	٠	٠
33	عيد عبد المنعم الشرقاوى	مبانى						٢٢	٠	٠	٢٢	٠	٠	٠	٠	٠	٠	٠
34	فضاء (الوحدة المحلية)	فضاء						٦٣٣٠	٦٣٣٠	٠	٠	٠	٠	٠	٠	٠	٠	٠
	ما بعــــــــــده							٥٨١٨٩	١٣٣٩١	٢٦٨٤٤	٧٧٥٢	٣٣٤٠	٦٧	٢٣	٠	١٩	٠	٠

رئيس مكتب المراجعة
(توقيع)

يعتمد /
مهندس / شبهي كرم لطفي
مدير عام مديرية المساحة بالبحيرة
(توقيع)

٦

مديرية المساحة بالبحيرة
مكتب المراجعة والمسائل

الموضوع : كشف ملاك وواضعى اليد الظاهرين المتعلقين بالمسار المقترح لمشروع محور المحمودية من مركز كفر الدوار الى مركز المحمودية

أبو حمص - مركز (أبو حمص) - محافظة (البحيرة)

م	الاسم		المسطح ن	المسطح ط	المسطح ف	القطعة	الحوض	اجمالى المساحة (م٢)	القضاء	القضاء المنافع	المبانى	المبانى المنافع	ارض زراعية ن	ارض زراعية ط	ارض زراعية ف	ارض زراعية منافع ن	ارض زراعية منافع ط	ارض زراعية منافع ف
	ما قبله							٥٨١٨٩	١٣٣٩١	٢٦٨٤٤	٧٧٥٢	٣٣٤٠	٦٧	٢٣	٠	١٩	٠	٠
35	عطا الله عثمان موسى	مبانى				٣	السرو نمرة ١ قسم ثالث الهيشة	٢	٠	٠	٢	٠	٠	٠	٠	٠	٠	٠
36	عبد الحميد سعد ابو العلا	مبانى				٣		٧	٠	٠	٧	٠	٠	٠	٠	٠	٠	٠
37	رمضان على الديب	مبانى				٣		٢٠	٠	٠	٢٠	٠	٠	٠	٠	٠	٠	٠
38	حسن عبيد الخولى	مبانى				٣		١٨	٠	٠	١٨	٠	٠	٠	٠	٠	٠	٠
39	عبد الحميد عامر	مبانى				٣		٣٢	٠	٠	٣٢	٠	٠	٠	٠	٠	٠	٠
40	محمد عبد السلام	مبانى				٣		١٩	٠	٠	١٩	٠	٠	٠	٠	٠	٠	٠
41	عبد السلام محمد	مبانى				٣		١٧	٠	٠	١٧	٠	٠	٠	٠	٠	٠	٠
42	محمد سعد لمبح	مبانى				٣		٢٨	٠	٠	٢٨	٠	٠	٠	٠	٠	٠	٠
43	قضاء محمد على ندا	قضاء				٣		٣٢٣٥	٣٢٣٥	٠	٠	٠	٠	٠	٠	٠	٠	٠
44	هندسة ابو حمص	مبانى منافع				٣		١٥٢	٠	٠	٠	١٥٢	٠	٠	٠	٠	٠	٠
45	قضاء احمد مصطفى عبد المجيد	قضاء				٣		٥٨٠	٥٨٠	٠	٠	٠	٠	٠	٠	٠	٠	٠
46	محمد اسماعيل العشرى	مبانى				٣		٥٢	٠	٠	٥٢	٠	٠	٠	٠	٠	٠	٠
47	جمعة رمضان	مبانى				٣		٩١	٠	٠	٩١	٠	٠	٠	٠	٠	٠	٠
48	ورثة ابراهيم حميدة	مبانى				٣		١٠	٠	٠	١٠	٠	٠	٠	٠	٠	٠	٠
49	جمعه رمضان	زراعية	١			٣		٠	٠	٠	٠	٠	١	٠	٠	٠	٠	٠
50	مدحت يوسف	مبانى				٣		٣	٠	٠	٣	٠	٠	٠	٠	٠	٠	٠
51	رضا حامد العزازى	مبانى				٣		٧٥	٠	٠	٧٥	٠	٠	٠	٠	٠	٠	٠
52	قضاء محمد احمد الجمال	قضاء				٣		٤٨٣	٤٨٣	٠	٠	٠	٠	٠	٠	٠	٠	٠
53	احمد شعبان عبده	مبانى				٣		٣٨	٠	٠	٣٨	٠	٠	٠	٠	٠	٠	٠
54	محمد احمد الجمال (قضاء)	قضاء				٣		٢١	٢١	٠	٠	٠	٠	٠	٠	٠	٠	٠
55	سعد على الديب	مبانى				٣		٦	٠	٠	٦	٠	٠	٠	٠	٠	٠	٠
56	قضاء سعد على الديب	قضاء				٣		٤٠٦	٤٠٦	٠	٠	٠	٠	٠	٠	٠	٠	٠
	ما بعده							٦٣٤٨١	١٨١١٦	٢٦٨٤٤	٨١٧٠	٣٣٤٠	٦٧	٢٣	٠	١٩	٠	٠

رئيس مكتب المراجعة

يعتمد /
مهندس / سمير كرم الطنى
مدير عام مديرية المساحة بالبحيرة

٦١

مديرية المساحة بالبحيرة
مكتب المراجعة والمسائل

الموضوع : كشف ملاك وواضعى اليد الظاهرين المتخلين بالمسار المقترح لمشروع محور المحمودية من مركز كفر الدوار الى مركز المحمودية

أبو حمص - مركز (أبو حمص) - محافظة (البحيرة)

م	الاسم		المسطح س	المسطح ط	المسطح ف	القطعة	الحوض	اجمالى المساحة (م٢)	الفضاء	الفضاء المنافع	المبانى	المبانى المنافع	ارض زراعية س	ارض زراعية ط	ارض زراعية ف	ارض زراعية منافع س	ارض زراعية منافع ط	ارض زراعية منافع ف
	ما قبله							٦٣٤٨٤	١٨١١٦	٢٦٨٤٤	٨١٧٠	٣٤٩٢	٦٨	٢٣	٠	١٩	٠	٠
57	فضاء	فضاء				١٩	المسرو نمرة ١ قسم اول جريوعة	٣٩٥	٣٩٥	٠	٠	٠	٠	٠	٠	٠	٠	٠
58	محروس حمادة عمرو	مبانى				١٩		٤٧	٠	٠	٤٧	٠	٠	٠	٠	٠	٠	٠
59	محجر محمد سعد جودة	فضاء				٢٠		٧٦	٧٦	٠	٠	٠	٠	٠	٠	٠	٠	٠
60	عبد الله فرج	مبانى				١٨		٤٣	٠	٠	٤٣	٠	٠	٠	٠	٠	٠	٠
61	محمد سعد فرج	مبانى				٢٠		٨٢	٠	٠	٨٢	٠	٠	٠	٠	٠	٠	٠
62	ضيف خليل السيد	مبانى				٢٠		٥٩	٠	٠	٥٩	٠	٠	٠	٠	٠	٠	٠
63	فضاء ممر	فضاء				١٥		٤٥	٤٥	٠	٠	٠	٠	٠	٠	٠	٠	٠
64	بدر هنداوى	مبانى				٢٠		٢٧	٠	٠	٢٧	٠	٠	٠	٠	٠	٠	٠
65	بدر هنداوى	مبانى				١٥		٢٤	٠	٠	٢٤	٠	٠	٠	٠	٠	٠	٠
66	سعد هنداوى	مبانى				١٥		٥١	٠	٠	٥١	٠	٠	٠	٠	٠	٠	٠
67	حسن هنداوى	مبانى				١٥		٤٨	٠	٠	٤٨	٠	٠	٠	٠	٠	٠	٠
68	فضاء ممر	فضاء				١٥		١٠	١٠	٠	٠	٠	٠	٠	٠	٠	٠	٠
69	وجية عبد العال	مبانى				١٤		٥٨	٠	٠	٥٨	٠	٠	٠	٠	٠	٠	٠
	ما بعده							٦٤٤٤٩	١٨٦٤٢	٢٦٨٤٤	٨٦٠٩	٣٤٩٢	٦٨	٢٣	٠	١٩	٠	٠

رئيس مكتب المراجعة

يعتمد /
مهندس / سهى فرم لطفي
مدير عام مديرية المساحة بالبحيرة

مديرية المساحة بالبحيرة
مكتب المراجعة والمسائل

الموضوع : كشف ملاك وواضعى اليد الظاهرين المتخذين بالمسار المقترح لمشروع محور المحمودية من مركز كفر الدوار الى مركز المحمودية

أبو حمص - مركز (أبو حمص) - محافظة (البحيرة)

م	الاسم		المسطح س	المسطح ط	المسطح ف	القطعة	الحوض	اجمالى المساحة (م٢)	الفضاء	الفضاء المنافع	المبانى	المبانى المنافع	ارض زراعية س	ارض زراعية ط	ارض زراعية ف	ارض زراعية منافع س	ارض زراعية منافع ط	ارض زراعية منافع ف
	ما قبله							٦٤٤٤٩	١٨٦٤٢	٢٦٨٤٤	٨٦٠٩	٣٤٩٢	٦٨	٢٣	٠	١٩	٠	٠
70	فضاء	فضاء				١٣	السرو نمرة ١ قسم اول (هريوعة)	٣٢	٣٢	٠	٠	٠	٠	٠	٠	٠	٠	٠
71	سعد خليل	مبانى				١٣		٤٠	٠	٠	٤٠	٠	٠	٠	٠	٠	٠	٠
72	محمد خليل ضيف	مبانى				١٣		٣٢	٠	٠	٣٢	٠	٠	٠	٠	٠	٠	٠
73	احمد رمضان خليل	مبانى				١٣		٥٥	٠	٠	٥٥	٠	٠	٠	٠	٠	٠	٠
74	فضاء	فضاء				١٢		٣١	٣١	٠	٠	٠	٠	٠	٠	٠	٠	٠
75	محمد فتحي عفيفي	مبانى				١٢		٤٥	٠	٠	٤٥	٠	٠	٠	٠	٠	٠	٠
76	فضاء	فضاء				١٠		٢٠	٢٠	٠	٠	٠	٠	٠	٠	٠	٠	٠
77	حمدى لطفي عفيفي	مبانى				١٠		٣٨	٠	٠	٣٨	٠	٠	٠	٠	٠	٠	٠
78	احمد عادل عفيفي	مبانى				١٠		٣٨	٠	٠	٣٨	٠	٠	٠	٠	٠	٠	٠
79	عبد المنعم على حسن (زراعه)	زراعية	١٧	١		٨			٠	٠	٠	٠	١٧	١	٠	٠	٠	٠
80	محمود محمد حسن	مبانى				٨		١٠٧	٠	٠	١٠٧	٠	٠	٠	٠	٠	٠	٠
81	فؤاد فرج الخولي	مبانى				٥		٧٨	٠	٠	٧٨	٠	٠	٠	٠	٠	٠	٠
82	حسن محمود علي	مبانى				٥		٢٨	٠	٠	٢٨	٠	٠	٠	٠	٠	٠	٠
83	محمد حسن الخولي	مبانى				٥		٣٨	٠	٠	٣٨	٠	٠	٠	٠	٠	٠	٠
84	صبحي محمود الخولي	مبانى				٤		٧١	٠	٠	٧١	٠	٠	٠	٠	٠	٠	٠
85	سعد محمود الخولي	مبانى				٤		٨٨	٠	٠	٨٨	٠	٠	٠	٠	٠	٠	٠
86	محمد على كيلاني (زراعة)	زراعية	٩	٥		٣			٠	٠	٠	٠	٩	٥	٠	٠	٠	٠
87	رزق عيد السيد	مبانى				٢		١٤٤	٠	٠	١٤٤	٠	٠	٠	٠	٠	٠	٠
88	محمد المدني (زراعة)	زراعية	١٢	١٠		٢			٠	٠	٠	٠	١٢	١٠	٠	٠	٠	٠
89	محمد المدني	مبانى				٢		١١	٠	٠	١١	٠	٠	٠	٠	٠	٠	٠
90	مسجد	مبانى				١		٣٠	٠	٠	٣٠	٠	٠	٠	٠	٠	٠	٠
91	محمد المدني (زراعة)	زراعية		١٩		٢			٠	٠	٠	٠	٠	١٩	٠	٠	٠	٠
92	فضاء	فضاء				٩		١٤٧	١٤٧	٠	٠	٠	٠	٠	٠	٠	٠	٠
	ما بعده							٦٥٥٢٢	١٨٨٧٢	٢٦٨٤٤	٩٤٥٢	٣٤٩٢	٢٠٦	٥٨	٠	١٩	٠	٠

رئيس مكتب المراجعة

يعتمد /
مهندس / سهى كرم لطفي
مدير عام مديرية المساحة بالبحيرة

٦٣

مديرية المساحة بالبحيرة
مكتب المراجعة والمسائل

الموضوع : كشف ملاك وواضعى اليد الظاهرين المتخلين بالمسار المقترح لمشروع محور المحمودية من مركز كفر الدوار الى مركز المحمودية

قرية (قاقلة) - مركز (أبو حمص) - محافظة (البحيرة)

م	الاسم		المسطح س	المسطح ط	المسطح ف	القطعة	الحوض	اجمالى المساحة (م٢)	الفضاء	الفضاء المنافع	المبانى	المبانى المنافع	ارض زراعية س	ارض زراعية ط	ارض زراعية ف	ارض زراعية منافع س	ارض زراعية منافع ط	ارض زراعية منافع ف
	ما قبله							٦٥٥٢٢	١٨٨٧٢	٢٦٨٤٤	٩٤٥٢	٣٤٩٢	١٠٦	٥٨	٠	١٩	٠	٠
1	ترعة قاقلة	زراعية منافع	٩	١		ض٢٨	حوض العروبة نمرة ١ القسم ١ قسم		٠	٠	٠	٠	٠	٠	٠	٩	١	٠
2	وجيه سلامة رياض	مبانى				٢٧		٢٨	٠	٠	٢٨	٠	٠	٠	٠	٠	٠	٠
3	عزت عبد العزيز	مبانى				٢٧		٢٢	٠	٠	٢٢	٠	٠	٠	٠	٠	٠	٠
4	محمد عبد الحميد السيد	مبانى				٢٧		٢٧	٠	٠	٢٧	٠	٠	٠	٠	٠	٠	٠
5	نور جمعه رجب	مبانى				٢٧		٢٩	٠	٠	٢٩	٠	٠	٠	٠	٠	٠	٠
6	محمود خميس	مبانى				٢٧		٢٧	٠	٠	٢٧	٠	٠	٠	٠	٠	٠	٠
7	محمد عبد الحليم ذكي	مبانى				٢٧		٢٦	٠	٠	٢٦	٠	٠	٠	٠	٠	٠	٠
8	عطا عبد النبي	مبانى				٢٧		١٥	٠	٠	١٥	٠	٠	٠	٠	٠	٠	٠
9	محمد سعد	مبانى				٢٧		٩	٠	٠	٩	٠	٠	٠	٠	٠	٠	٠
10	خالد عبد الحليم	مبانى				٢٧		٣٢	٠	٠	٣٢	٠	٠	٠	٠	٠	٠	٠
11	عبد الغفار محمود	مبانى				٢٧		٤٧	٠	٠	٤٧	٠	٠	٠	٠	٠	٠	٠
12	عبد القوى محمد	مبانى				٢٧		٣٩	٠	٠	٣٩	٠	٠	٠	٠	٠	٠	٠
13	فوزى حامد أبو شاهين	مبانى				٢٧		٤١	٠	٠	٤١	٠	٠	٠	٠	٠	٠	٠
14	جمال عطا الله السيد	مبانى				٢٧		٤٠	٠	٠	٤٠	٠	٠	٠	٠	٠	٠	٠
15	كامل محمود السيد	مبانى				٢٧و٢٨		٥٤	٠	٠	٥٤	٠	٠	٠	٠	٠	٠	٠
16	احمد سعد كامل	مبانى				٢٨		٦١	٠	٠	٦١	٠	٠	٠	٠	٠	٠	٠
17	طه إبراهيم	مبانى				٢٨		٢٢	٠	٠	٢٢	٠	٠	٠	٠	٠	٠	٠
18	محمد حلمي عبد الحليم	مبانى				٢٨		٦٢	٠	٠	٦٢	٠	٠	٠	٠	٠	٠	٠
19	محمد إسماعيل يوسف	مبانى				٢٦		٥٠	٠	٠	٥٠	٠	٠	٠	٠	٠	٠	٠
20	عبد الوهاب مسعد عامر	مبانى				٢٦		٥٤	٠	٠	٥٤	٠	٠	٠	٠	٠	٠	٠
21	محمد محي الدين	مبانى				٢٦		٤	٠	٠	٤	٠	٠	٠	٠	٠	٠	٠
22	ماهر سعد كامل	مبانى				٢٦		٣٤	٠	٠	٣٤	٠	٠	٠	٠	٠	٠	٠
23	مسجد	مبانى				٢٦		٨٠	٠	٠	٨٠	٠	٠	٠	٠	٠	٠	٠
24	فضاء	فضاء						٣٥٠	٣٥٠	٠	٠	٠	٠	٠	٠	٠	٠	٠
	ما بعده							٦٦٦٧٥	١٩٢٢٢	٢٦٨٤٤	١٠٢٥٥	٣٤٩٢	١٠٦	٥٨	٠	٢٨	١	٠

رئيس مكتب المراجعة

يعتمد /
مهندس / سهى كرم بطلى
مدير عام مديرية المساحة بالبحيرة

٦٤

مديرية المساحة بالبحيرة
مكتب المراجعة والمسائل

الموضوع : كشف ملاك وواضعى اليد الظاهرين المتخذين بالمسار المقترح لمشروع محور المحمودية من مركز كفر الدوار الى مركز المحمودية

قرية (الحرفة) - مركز (أبو حمص) - محافظة (البحيرة)

م	الاسم		المسطح			القطعة	الحوض	اجمالى المساحة (م٢)	الفضاء	الفضاء المنافع	المبانى	المبانى المنافع	ارض زراعية			ارض زراعية منافع		
			س	ط	ف								س	ط	ف	س	ط	ف
	ما قبله							٦٦٦٧٥	١٩٢٢٢	٢٦٨٤٤	١٠٢٥٥	٣٤٩٢	١٠٦	٥٨	٠	٢٨	١	٠
1	ترعة بالقطر العمومية بجسريها	زراعية منافع	0	1	0	٦٣	حوض الفرسة والوز نمرة ١	٠	٠	٠	٠	٠	٠	٠	٠	٠	١	٠
2	عبد الله شعبان عبد الله	زراعية	18	12		٦٣			٠	٠	٠	٠	١٨	١٢	٠	٠	٠	٠
3	جنابية دسونس	زراعية	8	2		٦٣			٠	٠	٠	٠	٨	٢	٠	٠	٠	٠
4	فضاء	فضاء				٦٣		٢١٦	٢١٦	٠	٠	٠	٠	٠	٠	٠	٠	٠
5	شركة التعاون	مبانى				٦٣		٥٠٣	٠	٠	٥٠٣	٠	٠	٠	٠	٠	٠	٠
6	ورثة خميس بخاطره	مبانى				٦١		٧٠	٠	٠	٧٠	٠	٠	٠	٠	٠	٠	٠
7	رزق بخاطره	مبانى				٦١		٩٢	٠	٠	٩٢							
8	رضوان بخاطره	مبانى				٦١		٧٦	٠	٠	٧٦							
9	إبراهيم بخاطره	مبانى				٦١		٨٦	٠	٠	٨٦	٠	٠	٠	٠	٠	٠	٠
10	حسن فتحي يونس	مبانى				٥٩		١١٣	٠	٠	١١٣	٠	٠	٠	٠	٠	٠	٠
11	جمال عمر	مبانى				٥٩		١١٨	٠	٠	١١٨	٠	٠	٠	٠	٠	٠	٠
12	نبيل رمضان ناجي	مبانى				٥٩		٦٨	٠	٠	٦٨	٠	٠	٠	٠	٠	٠	٠
13	مسجد	مبانى				٥٨		١١٧	٠	٠	١١٧	٠	٠	٠	٠	٠	٠	٠
14	محمد السيد	مبانى				٥٩		١٠٧	٠	٠	١٠٧	٠	٠	٠	٠	٠	٠	٠
15	إبراهيم محمد	مبانى				٥٩		٤٠	٠	٠	٤٠	٠	٠	٠	٠	٠	٠	٠
16	حامد على سلطان	مبانى				٥٩		٤٥	٠	٠	٤٥	٠	٠	٠	٠	٠	٠	٠
17	فضاء	فضاء				٥٩		٢٦٥	٢٦٥	٠	٠	٠	٠	٠	٠	٠	٠	٠
18	محمد محمود أنديل	مبانى				٥٩		١٠٧	٠	٠	١٠٧	٠	٠	٠	٠	٠	٠	٠
19	موسى رجب عوض	مبانى				٥٩		١١٣	٠	٠	١١٣	٠	٠	٠	٠	٠	٠	٠
20	فضاء	فضاء				٥٧		٣٣٠	٣٣٠	٠	٠	٠	٠	٠	٠	٠	٠	٠
21	صلاح عبد الحافظ	مبانى				٥٥		٣٩٩	٠	٠	٣٩٩	٠	٠	٠	٠	٠	٠	٠
22	خميس شحاتة	مبانى				٥٢		٦٠	٠	٠	٦٠	٠	٠	٠	٠	٠	٠	٠
23	فضاء	فضاء				٥٢		٢٦٥	٢٦٥	٠	٠	٠	٠	٠	٠	٠	٠	٠
24	اكرم عبد العاطي شرف	مبانى				٥٢		٣١	٠	٠	٣١	٠	٠	٠	٠	٠	٠	٠
25	محمد رجب	مبانى				٥٢		٢٥	٠	٠	٢٥	٠	٠	٠	٠	٠	٠	٠
26	محمد كامل الديب	مبانى				٥٢		١٣	٠	٠	١٣	٠	٠	٠	٠	٠	٠	٠
27	فضاء	فضاء				٥٢		٢٥	٢٥	٠	٠	٠	٠	٠	٠	٠	٠	٠
28	على سعد أبو دينا	مبانى				٥١		٧٤	٠	٠	٧٤	٠	٠	٠	٠	٠	٠	٠
29	عزوز عبد المنعم عبد الحميد	مبانى				٥٠		٤٧	٠	٠	٤٧	٠	٠	٠	٠	٠	٠	٠
	ما بعده							٧٠٠٨٠	٢٠٣٢٣	٢٦٨٤٤	١٢٥٥٩	٣٤٩٢	١٣٢	٧٠٢	٠	٢٨	٢	٠

رئيس مكتب المراجعة

يعتمد /
مهندس / سهير كريم لطفى
مدير عام مديرية المساحة بالبحيرة

مديرية المساحة بالبحيرة
مكتب المراجعة والمسائل
الموضوع : كشف ملاك وواضعى اليد الظاهرين المتدخلين بالمسار المقترح لمشروع محور المحمودية من مركز كفر الدوار الى مركز المحمودية

قرية (الحرفه) - مركز (ابو حمص) - محافظه (البحيرة)

م	الاسم		المسطح س	المسطح ط	المسطح ف	القطعة	الحوض	اجمالى المساحة (م٢)	الفضاء	الفضاء المنافع	المباني	المباني المنافع	ارض زراعية س	ارض زراعية ط	ارض زراعية ف	ارض زراعية منافع س	ارض زراعية منافع ط	ارض زراعية منافع ف
	ما قبلــــــــــــه							٧٠٠٨٠	٢٠٣٢٣	٢٦٨٤٤	١٢٥٥٩	٣٤٩٢	١٣٢	٧٢	٠	٢٨	٢	٠
30	شعبان ابراهيم ابو طويلة	مباني				ض٥٠	الخرسة و اللوز نمرة ١	٦٠	٠	٠	٦٠	٠	٠	٠	٠	٠	٠	٠
31	لم يستدل (ارض زراعية)	زراعية	١٩			ض٥٠			٠	٠	٠	٠	١٩	٠	٠	٠	٠	٠
32	لم يستدل (ارض زراعية)	زراعية	١٣			ض٤٩			٠	٠	٠	٠	١٣	٠	٠	٠	٠	٠
33	لم يستدل (ارض زراعية)	زراعية	١٣	٣		ض٤٨			٠	٠	٠	٠	١٣	٣	٠	٠	٠	٠
34	لم يستدل (ارض زراعية)	زراعية	٨	١		ض٤٧			٠	٠	٠	٠	٨	١	٠	٠	٠	٠
35	مدحت محمد زمارة	مباني				ض٤٧		٤١	٠	٠	٤١	٠	٠	٠	٠	٠	٠	٠
36	فضاء	فضاء				ض٤٤		٣٥	٣٥	٠	٠	٠	٠	٠	٠	٠	٠	٠
37	هدى سعد سعد الفقي	مباني				ض٤٤		٨٦	٠	٠	٨٦	٠	٠	٠	٠	٠	٠	٠
38	على مجدى	مباني				ض٤٤		٥٩	٠	٠	٥٩	٠	٠	٠	٠	٠	٠	٠
39	صبري عبد الله الغنام	مباني				ض٤٥		٢٧	٠	٠	٢٧	٠	٠	٠	٠	٠	٠	٠
40	نبيل عبد الله الغنام	مباني				ض٤٥		٢١	٠	٠	٢١	٠	٠	٠	٠	٠	٠	٠
41	عبيد الصالحي	مباني				ض٤٣		١٣	٠	٠	١٣	٠	٠	٠	٠	٠	٠	٠
42	هاني غازى سليمان	مباني				٤٢		١٥	٠	٠	١٥	٠	٠	٠	٠	٠	٠	٠
43	احمد عزوز البسومي	مباني				٤٢		١٩	٠	٠	١٩	٠	٠	٠	٠	٠	٠	٠
44	محمد عزوز	مباني				٤٢		٢٠	٠	٠	٢٠	٠	٠	٠	٠	٠	٠	٠
45	اسلام سعد حمدون	مباني				٤٢		١٨	٠	٠	١٨	٠	٠	٠	٠	٠	٠	٠
46	فايز فتوح سيف الدين	مباني				٤٢		١٨	٠	٠	١٨	٠	٠	٠	٠	٠	٠	٠
47	عزيز احمد	زراعية	٤	٠	٠	٤٢			٠	٠	٠	٠	٤	٠	٠	٠	٠	٠
48	محمد حسن عثمان	مباني				٤٢		١٩	٠	٠	١٩	٠	٠	٠	٠	٠	٠	٠
49	محمد حسن عثمان	مباني				٤٢		٢١	٠	٠	٢١	٠	٠	٠	٠	٠	٠	٠
	ما بعــــــــــــده							٧٠٥٥٢	٢٠٣٥٨	٢٦٨٤٤	١٢٩٩٦	٣٤٩٢	١٨٩	٧٦	٠	[illegible]	٢	٠

رئيس مكتب المراجعة

يعتمد /
مهندس / سهير كرم الطلي
مدير عام مديرية المساحة بالبحيرة

٦٦

مكتب المراجعة والمسائل

الموضوع : كشف ملاك وواضعى اليد الظاهرين المتحتين بالمسار المقترح لمشروع محور المحمودية من مركز كفر الدوار الى مركز المحمودية

قرية (الحرفة) - مركز (أبو حمص) - محافظة (البحيرة)

م	الاسم		المسطح س	المسطح ط	المسطح ف	القطعة	الحوض	اجمالى المساحة (م٢)	الفضاء	الفضاء المنافع	المبانى	المبانى المنافع	ارض زراعية س	ارض زراعية ط	ارض زراعية ف	ارض زراعية منافع س	ارض زراعية منافع ط	ارض زراعية منافع ف
	ما قبله							٧٠٥٥٢	٢٠٣٥٨	٢٦٨٤٤	١٢٩٩٦	٣٤٩٢	١٨٩	٧٦	٠	٢٨	٢	٠
50	عبد الله مسعود	زراعية	7	0	0	٤٢			٠	٠	٠	٠	٧	٠	٠	٠	٠	٠
51	محمد عبد النبي سيف الدين	مبانى				٤٢		٤٤	٠	٠	٤٤	٠	٠	٠	٠	٠	٠	٠
52	فضاء	فضاء				٤٢		٥	٥	٠	٠	٠	٠	٠	٠	٠	٠	٠
53	فضاء	فضاء				٤٢		٧٠٠	٧٠٠	٠	٠	٠	٠	٠	٠	٠	٠	٠
54	ورثة شعبان أبو طويلة	مبانى				٤٠و٤١		١٧	٠	٠	١٧	٠	٠	٠	٠	٠	٠	٠
55	ورثة محمد السيد أبو طويلة	مبانى				٤٠		٣١	٠	٠	٣١	٠	٠	٠	٠	٠	٠	٠
56	مسجد و دار مناسبات	مبانى				٤٠		٤٣	٠	٠	٤٣	٠	٠	٠	٠	٠	٠	٠
57	زغلول عبد اللطيف	مبانى				٤٠		٢٢	٠	٠	٢٢	٠	٠	٠	٠	٠	٠	٠
58	رمضان البسومي	مبانى				٣٩		٢٧	٠	٠	٢٧	٠	٠	٠	٠	٠	٠	٠
59	ورثة حسين كمال حسين	مبانى				٣٩		٣٢	٠	٠	٣٢	٠	٠	٠	٠	٠	٠	٠
60	ورثة حسين كمال حسين	مبانى				٣٩		٥٠	٠	٠	٥٠	٠	٠	٠	٠	٠	٠	٠
61	غازى محمود سليمان	مبانى				٣٩		٥٤	٠	٠	٥٤	٠	٠	٠	٠	٠	٠	٠
62	محمد عز الدين حسين	مبانى				٣٩		٥٦	٠	٠	٥٦	٠	٠	٠	٠	٠	٠	٠
63	محمد حسن عثمان	مبانى				٣٠		٦٥	٠	٠	٦٥	٠	٠	٠	٠	٠	٠	٠
64	ورثة فتحي سعد أبو الحسن	مبانى				٣٠		٤٥	٠	٠	٤٥	٠	٠	٠	٠	٠	٠	٠
65	ورثة فتحي سعد أبو الحسن	مبانى				٣٠		٣٥	٠	٠	٣٥	٠	٠	٠	٠	٠	٠	٠
66	ورثة فتحي سعد أبو الحسن	مبانى				٣٠		٧٩	٠	٠	٧٩	٠	٠	٠	٠	٠	٠	٠
67	سيف زمارة	مبانى				٣٠		٧٦	٠	٠	٧٦	٠	٠	٠	٠	٠	٠	٠
68	حسن مسعد شلبي	مبانى				٣٠		٦٢	٠	٠	٦٢	٠	٠	٠	٠	٠	٠	٠
69	كمال عبيدة زمارة	مبانى				٣٠		٤٠	٠	٠	٤٠	٠						
70	على شلبي على	مبانى				٣٠		٤٤	٠	٠	٤٤	٠						
	ما بعده							٧٢٠٧٩	٢١٠٦٣	٢٦٨٤٤	١٣٨١٨	٣٤٩٢	١٩٩١	٧٦	٠	٢٨	٢	٠

رئيس مكتب المراجعة

عزة محمد عزة البور

يعتمد /

مهندس / سهى كرم لطفي

مدير عام مديرية المساحة بالبحيرة

٦٧

مديرية المساحة بالبحيرة
مكتب المراجعة والمسائل

الموضوع : كشف ملاك وواضعى اليد الظاهرين المتخلين بالمسار المقترح لمشروع محور المحمودية من مركز كفر الدوار الى مركز المحمودية

قرية (الحرفة) - مركز (أبو حمص) - محافظة (البحيرة)

م	الاسم		المسطح س	المسطح ط	المسطح ف	القطعة	الحوض	اجمالى المساحة (م٢)	الفضاء	الفضاء المنافع	المبانى	المبانى المنافع	ارض زراعية س	ارض زراعية ط	ارض زراعية ف	ارض زراعية منافع س	ارض زراعية منافع ط	ارض زراعية منافع ف
	ما قبله							٧٢٠٧٩	٢١٠٦٣	٢٦٨٤٤	١٣٨١٨	٣٤٩٢	١٩٦	٧٦	٠	٢٨	٢	٠
71	كمال سعد مهدى	مبانى				ض٣٠	الخرسة و اللوز نمرة ١	٣١	٠	٠	٣١	٠	٠	٠	٠	٠	٠	٠
72	ورثة سعد غازى سليمان	مبانى				ض٣٠		٩١	٠	٠	٩١	٠	٠	٠	٠	٠	٠	٠
73	خميس فتوح سيف الدين	مبانى				ض٣٠		٦٨	٠	٠	٦٨	٠	٠	٠	٠	٠	٠	٠
74	ورثة محمد عيد رفاعي	مبانى				ض٣٠		٣٨	٠	٠	٣٨	٠	٠	٠	٠	٠	٠	٠
75	محمد عبد المنعم	مبانى				ض٣٠		١٥	٠	٠	١٥	٠	٠	٠	٠	٠	٠	٠
76	وائل احمد	مبانى				ض٣٠		٧٨	٠	٠	٧٨	٠	٠	٠	٠	٠	٠	٠
77	سعد سليمان عبد الله	مبانى				ض٣٠		٣٣	٠	٠	٣٣	٠	٠	٠	٠	٠	٠	٠
78	قدرى رزق القنام	مبانى				ض٣٠		٥٥	٠	٠	٥٥	٠	٠	٠	٠	٠	٠	٠
79	قدرى رزق القنام	مبانى				ض٣٠		٥٠	٠	٠	٥٠	٠	٠	٠	٠	٠	٠	٠
80	محمد السيد ابو طويلة	مبانى				ض٣٠		٣١	٠	٠	٣١	٠	٠	٠	٠	٠	٠	٠
81	محمد الصاوى	مبانى				ض٣٠		٢٩	٠	٠	٢٩	٠	٠	٠	٠	٠	٠	٠
82	عبده ابو الحسن	مبانى				ض٣٠		٦٧	٠	٠	٦٧	٠	٠	٠	٠	٠	٠	٠
83	ابراهيم احمد محمد	مبانى				ض٣٠		٦١	٠	٠	٦١	٠	٠	٠	٠	٠	٠	٠
84	عصام على القنام	مبانى				ض٣٠		٥٢	٠	٠	٥٢	٠	٠	٠	٠	٠	٠	٠
85	هلال محمد القنام	مبانى				ض٣٠		٤٧	٠	٠	٤٧	٠	٠	٠	٠	٠	٠	٠
86	عادل رزق القنام	مبانى				ض٣٠		٣٣	٠	٠	٣٣	٠	٠	٠	٠	٠	٠	٠
87	ابراهيم محمد عطا	مبانى				ض٣٠		٥٣	٠	٠	٥٣	٠	٠	٠	٠	٠	٠	٠
88	محمد محمد يوسف	مبانى				ض٣٠		٤٣	٠	٠	٤٣	٠	٠	٠	٠	٠	٠	٠
89	جمعه خميس دسوقي	مبانى				ض٣٠		٣٠	٠	٠	٣٠	٠	٠	٠	٠	٠	٠	٠
90	السيد ابراهيم ابو طويلة	مبانى				ض٣٠		٢٧	٠	٠	٢٧	٠	٠	٠	٠	٠	٠	٠
91	فضاء	فضاء				ض٣٠		٥٨	٥٨	٠	٠	٠	٠	٠	٠	٠	٠	٠
	ما بعده							٧٣٠٦٩	٢١١٢١	٢٦٨٤٤	١٤٧٥٠	٣٤٩٢	١٩٦	٧٦	٠	٢٨	٢	٠

رئيس مكتب المراجعة

يعتمد /
مهندس / سهى كرم لطفى
مدير عام مديرية المساحة بالبحيرة

مديرية المساحة بالبحيرة
مكتب المراجعة والمسائل
الموضوع : كشف ملاك وواضعى اليد الظاهرين المتدخلين بالمسار المقترح لمشروع محور المحمودية من مركز كفر الدوار الى مركز المحمودية

قرية (الحرفة) - مركز (أبو حمص) - محافظة (البحيرة)

م	الاسم		المسطح س	المسطح ط	المسطح ف	القطعة	الحوض	اجمالي المساحة (م٢)	الفضاء	الفضاء المنافع	المباني	المباني المنافع	ارض زراعية س	ارض زراعية ط	ارض زراعية ف	ارض زراعية منافع س	ارض زراعية منافع ط	ارض زراعية منافع ف
	ما قبلـــــــــــــــــــه							٧٣٠٦٩	٢١١٢١	٢٦٨٤٤	١٤٧٥٠	٣٤٩٢	١٩٦	٧٦	٠	٢٨	٢	٠
92	كامل عبد السلام ابو طويلة	مباني				ض٣٠	الخرسة و اللوز نمرة ١	٧٨	٠	٠	٧٨	٠	٠	٠	٠	٠	٠	٠
93	ورثة علي عفيفي	مباني				ض٣٠		٣	٠	٠	٣	٠	٠	٠	٠	٠	٠	٠
94	فضاء	فضاء				ض٢٩		١٤٥	١٤٥	٠	٠	٠	٠	٠	٠	٠	٠	٠
95	فضاء (جنابية)	فضاء منافع				ض٢٣		٨٧	٠	٨٧	٠	٠	٠	٠	٠	٠	٠	٠
96	ورثة اشرف عبد الله العاطي	زراعية	٤	٠	٠	ض١٦			٠	٠	٠	٠	٤	٠	٠	٠	٠	٠
97	السيد يوسف الحناوى	زراعية	٨	٠	٠	ض١٥			٠	٠	٠	٠	٨	٠	٠	٠	٠	٠
98	محمد ابراهيم اشرف	مباني				ض١٤		٨٥	٠	٠	٨٥	٠	٠	٠	٠	٠	٠	٠
99	ممدوح البحيرى	مباني				ض١٣		١١٣	٠	٠	١١٣	٠	٠	٠	٠	٠	٠	٠
100	عبد الرحمن مطاريد	مباني				ض١٣		٧٢	٠	٠	٧٢	٠	٠	٠	٠	٠	٠	٠
101	فضاء	فضاء				ض١١		٤٢٢	٤٢٢	٠	٠	٠	٠	٠	٠	٠	٠	٠
102	مسجد سيدي دغش	مباني				ض١١		٢٨٠	٠	٠	٢٨٠	٠	٠	٠	٠	٠	٠	٠
103	ابراهيم عبد العال شرف	مباني				ض١١		١٦٨	٠	٠	١٦٨	٠	٠	٠	٠	٠	٠	٠
104	جنابية(فضاء)	فضاء منافع				٢٣		٥٢٠٨	٠	٥٢٠٨	٠	٠	٠	٠	٠	٠	٠	٠
105	ماجد حمدون	مباني				ض١١		٩٨	٠	٠	٩٨	٠	٠	٠	٠	٠	٠	٠
106	يوسف حسين الالفي	مباني				ض١١		٦٧	٠	٠	٦٧	٠	٠	٠	٠	٠	٠	٠
107	ورثة عبد الحي النجار	مباني				ض١١		٣٣٦	٠	٠	٣٣٦	٠	٠	٠	٠	٠	٠	٠
108	القاسم محمد النجار	مباني				ض١١		٨٨	٠	٠	٨٨	٠	٠	٠	٠	٠	٠	٠
109	ورثة عبد العزيز عوض	مباني				ض١١		٩٧	٠	٠	٩٧	٠	٠	٠	٠	٠	٠	٠
110	فضاء	فضاء				ض١١		٥٠	٥٠	٠	٠	٠	٠	٠	٠	٠	٠	٠
111	ورثة حسن ابراهيم	مباني				ض٤		١٦	٠	٠	١٦	٠	٠	٠	٠	٠	٠	٠
112	مدرسة	مباني				٦		٩٠	٠	٠	٩٠	٠	٠	٠	٠	٠	٠	٠
113	ورثة محمد غازى محمود (ارض زراعية)	زراعية	١٣	٢	٠	ض٣			٠	٠	٠	٠	١٣	٢	٠	٠	٠	٠
114	محممود سليمان	مباني				٣		١٢	٠	٠	١٢	٠	٠	٠	٠	٠	٠	٠
115	سليمان سالم	مباني				٣		٨	٠	٠	٨	٠	٠	٠	٠	٠	٠	٠
116	سليمان سالم	فضاء				٣		٦	٦	٠	٠	٠	٠	٠	٠	٠	٠	٠
	ما بعـــــــــــــــــده							٨٠٥٩٨	٢١٧٤٤	٣٢١٣٩	١٦٣٦١	٣٤٩٢	٢٢١	٧٨	٠	٢٨	٢	٠

رئيس مكتب المراجعة

يعتمد /
مهندس / سهى ... لطفي
مدير عام مديرية المساحة بالبحيرة

(٦٩)

مديرية المساحة بالبحيرة
مكتب المراجعة والمسائل
الموضوع : كشف ملاك وواضعى اليد الظاهرين المتداخلين بالمسار المقترح لمشروع محور المحمودية من مركز كفر الدوار الى مركز المحمودية

قرية (الغابة) - مركز (أبو حمص) - محافظة (البحيرة)

م	الاسم		المسطح س	المسطح ط	المسطح ف	القطعة	الحوض	اجمالى المساحة (م٢)	الفضاء	الفضاء المنافع	المبانى	المبانى المنافع	ارض زراعية س	ارض زراعية ط	ارض زراعية ف	ارض زراعية منافع س	ارض زراعية منافع ط	ارض زراعية منافع ف
	ما قبلــــــــه							٨٥٦٣٣	٢٢٢٦٠	٣٥٤٨٤	١٦٧٤٠	٤٢٨٧	٢٧٠	١٠٨	٠	٢٨	٢	٠
1	فضاء	فضاء منافع				ض٥٢	الجبل نمرة ١ قسم ثالث الشناوى	١٧٥	٠	١٧٥	٠	٠	٠	٠	٠	٠	٠	٠
2	وجية رمضان سلمان	مبانى منافع				ض٥٢	الجبل نمرة ١ قسم ثالث الشناوى	٤	٠	٠	٠	٤	٠	٠	٠	٠	٠	٠
3	ناجى عبد المعطى	زراعية	4	-	-	ض٥٢	الجبل نمرة ١ قسم ثالث الشناوى		٠	٠	٠	٠	٤	-	-	٠	٠	٠
4	ناجى عبد المعطى	مبانى منافع				ض٨ متخلف ترعة المحمودية العمومية بجسريها	الجبل نمرة ١ قسم ثانى الجناين	٢٦	٠	٠	٠	٢٦	٠	٠	٠	٠	٠	٠
5	سعد كامل عطية	مبانى منافع				ض٨ متخلف ترعة المحمودية العمومية بجسريها	الجبل نمرة ١ قسم ثانى الجناين	٢٩	٠	٠	٠	٢٩	٠	٠	٠	٠	٠	٠
6	محمد حمودة عطية	زراعية منافع	٧			ض٨ متخلف ترعة المحمودية العمومية بجسريها	الجبل نمرة ١ قسم ثانى الجناين		٠	٠	٠	٠	٠	٠	٠	٧	٠	٠
7	علاء محمد	زراعية منافع	١٠			ض٨ متخلف ترعة المحمودية العمومية بجسريها	الجبل نمرة ١ قسم ثانى الجناين		٠	٠	٠	٠	٠	٠	٠	١٠	٠	٠
8	سعيد عطية	زراعية منافع	١٥			ض٨ متخلف ترعة المحمودية العمومية بجسريها	الجبل نمرة ١ قسم ثانى الجناين		٠	٠	٠	٠	٠	٠	٠	١٥	٠	٠
9	على عزت عطية	مبانى منافع				ض٨ متخلف ترعة المحمودية العمومية بجسريها	الجبل نمرة ١ قسم ثانى الجناين	٥٣	٠	٠	٠	٥٣	٠	٠	٠	٠	٠	٠
10	ورثة ابراهيم محمود عبد الحميد	مبانى منافع				ض٨ متخلف ترعة المحمودية العمومية بجسريها	الجبل نمرة ١ قسم ثانى الجناين	٥٣	٠	٠	٠	٥٣	٠	٠	٠	٠	٠	٠
11	ورثة ابراهيم النجار	مبانى منافع				ض٨ متخلف ترعة المحمودية العمومية بجسريها	الجبل نمرة ١ قسم ثانى الجناين	٥٣	٠	٠	٠	٥٣	٠	٠	٠	٠	٠	٠
12	خيرى سعد شحاتة	مبانى منافع				ض٨ متخلف ترعة المحمودية العمومية بجسريها	الجبل نمرة ١ قسم ثانى الجناين	٦٥	٠	٠	٠	٦٥	٠	٠	٠	٠	٠	٠
13	سعيد ابراهيم شحاتة	مبانى منافع				ض٨ متخلف ترعة المحمودية العمومية بجسريها	الجبل نمرة ١ قسم ثانى الجناين	٦٢	٠	٠	٠	٦٢	٠	٠	٠	٠	٠	٠
14	احمد شحاتة عثمان	زراعية منافع	٢	١		ض٨ متخلف ترعة المحمودية العمومية بجسريها	الجبل نمرة ١ قسم ثانى الجناين		٠	٠	٠	٠	٠	٠	٠	٢	١	٠
15	رمضان احمد	مبانى منافع				ض٨ متخلف ترعة المحمودية العمومية بجسريها	الجبل نمرة ١ قسم ثانى الجناين	١٢٢	٠	٠	٠	١٢٢	٠	٠	٠	٠	٠	٠
16	شعبان محمد مبروك	مبانى منافع				ض٨ متخلف ترعة المحمودية العمومية بجسريها	الجبل نمرة ١ قسم ثانى الجناين	١٣٥	٠	٠	٠	١٣٥	٠	٠	٠	٠	٠	٠
17	ناصر رجب ابو احمد	مبانى منافع				ض٨ متخلف ترعة المحمودية العمومية بجسريها	الجبل نمرة ١ قسم ثانى الجناين	٧٨	٠	٠	٠	٧٨	٠	٠	٠	٠	٠	٠
18	خالد رجب ابو احمد	مبانى منافع				ض٨ متخلف ترعة المحمودية العمومية بجسريها	الجبل نمرة ١ قسم ثانى الجناين	١٩	٠	٠	٠	١٩	٠	٠	٠	٠	٠	٠
19	محمد سعد ابو دنيا	مبانى منافع				ض٨ متخلف ترعة المحمودية العمومية بجسريها	الجبل نمرة ١ قسم ثانى الجناين	٩٧	٠	٠	٠	٩٧	٠	٠	٠	٠	٠	٠
20	هاشم محمد عبد الغفار	مبانى منافع				ض٨ متخلف ترعة المحمودية العمومية بجسريها	الجبل نمرة ١ قسم ثانى الجناين	٨٤	٠	٠	٠	٨٤	٠	٠	٠	٠	٠	٠
21	رأفت عزت عبد القادر	مبانى منافع				ض٨ متخلف ترعة المحمودية العمومية بجسريها	الجبل نمرة ١ قسم ثانى الجناين	٨٧	٠	٠	٠	٨٧	٠	٠	٠	٠	٠	٠
22	عمرو محمد خطاب	مبانى منافع				ض٨ متخلف ترعة المحمودية العمومية بجسريها	الجبل نمرة ١ قسم ثانى الجناين	٤٤	٠	٠	٠	٤٤	٠	٠	٠	٠	٠	٠
23	عبد الله محمد شلبى	مبانى منافع				ض٨ متخلف ترعة المحمودية العمومية بجسريها	الجبل نمرة ١ قسم ثانى الجناين	٤٤	٠	٠	٠	٤٤	٠	٠	٠	٠	٠	٠
	ما بعـــــــده							٨٦٨٦٣	٢٢٢٦٠	٣٥٦٥٩	١٦٧٤٠	٥٣٤٢	٢٧٤	١٠٨	٠	٦٢	٣	٠

رئيس مكتب المراجعة

يعتمد /
مهندس / صبحى كرم لطفى
مدير عام مديرية المساحة بالبحيرة

مديرية المساحة بالبحيرة
مكتب المراجعة والمسائل
الموضوع : كشف ملاك وواضعى اليد الظاهرين المتدخلين بالمسار المقترح لمشروع محور المحمودية من مركز كفر الدوار الى مركز المحمودية

قرية (الغابة) - مركز (أبو حمص) - محافظة (البحيرة)

م	الاسم		المسطح س	المسطح ط	المسطح ف	القطعة	الحوض	اجمالى المساحة (م٢)	الفضاء	الفضاء المنافع	المبانى	المبانى المنافع	ارض زراعية س	ارض زراعية ط	ارض زراعية ف	ارض زراعية منافع س	ارض زراعية منافع ط	ارض زراعية منافع ف
	ما قبلـــــــــــــــــــــه							٨٦٨٦٣	٢٢٢٦٠	٣٥٦٥٩	١٦٧٤٠	٥٣٤٢	٢٧٤	١٠٨	٠	٦٢	٣	٠
24	عبد الله محمد شلبي	مبانى منافع				ض٨ متخلف ترعة المحمودية العمومية بجسريها	الجبل نمرة ١٤ قسم ثانى الجنابين	٤٤	٠	٠	٠	٤٤	٠	٠	٠	٠	٠	٠
25	عبد الله محمد شلبى (زراعة)	زراعة	22					٠	٠	٠	٠	٠	٢٢	٠	٠	٠	٠	٠
26	سلامة سعد ابراهيم	مبانى منافع						١٠٠	٠	٠	٠	١٠٠	٠	٠	٠	٠	٠	٠
27	احمد رجب شلبى	مبانى منافع						٥٨	٠	٠	٠	٥٨	٠	٠	٠	٠	٠	٠
28	كامل عبد الحفيظ شلبى	مبانى منافع						٣٥	٠	٠	٠	٣٥	٠	٠	٠	٠	٠	٠
29	سعيد عبد الحفيظ شلبى	مبانى منافع						١٢٦	٠	٠	٠	١٢٦	٠	٠	٠	٠	٠	٠
30	فضاء	فضاء منافع						١٢٦	٠	١٢٦	٠	٠	٠	٠	٠	٠	٠	٠
31	عماد محمد احمد	مبانى منافع						٥٧	٠	٠	٠	٥٧	٠	٠	٠	٠	٠	٠
32	صلاح حمدى عطية	مبانى منافع						٢٤	٠	٠	٠	٢٤	٠	٠	٠	٠	٠	٠
33	عزوز حامد عطية	مبانى منافع						٢٣	٠	٠	٠	٢٣	٠	٠	٠	٠	٠	٠
34	بدر احمد عطية	مبانى منافع						٤١	٠	٠	٠	٤١	٠	٠	٠	٠	٠	٠
35	حسام خالد ابو دينا	مبانى منافع						٢١	٠	٠	٠	٢١	٠	٠	٠	٠	٠	٠
36	محمد عبد الفتاح ابو دينا	مبانى منافع						١٦	٠	٠	٠	١٦	٠	٠	٠	٠	٠	٠
37	شهاب يوسف عبد القوى	مبانى منافع						٣٢	٠	٠	٠	٣٢	٠	٠	٠	٠	٠	٠
38	عاطف عبد الجليل زين الدين	مبانى منافع						١٨	٠	٠	٠	١٨	٠	٠	٠	٠	٠	٠
39	محمد مسعود زين الدين	مبانى منافع						١٧	٠	٠	٠	١٧	٠	٠	٠	٠	٠	٠
40	محطة ترشيح	مبانى منافع						٨٤	٠	٠	٠	٨٤	٠	٠	٠	٠	٠	٠
41	محمد عبد القوى ابو دنيا	مبانى منافع						٣٧	٠	٠	٠	٣٧	٠	٠	٠	٠	٠	٠
42	وليد السيد مرسى	مبانى منافع						٢٧	٠	٠	٠	٢٧	٠	٠	٠	٠	٠	٠
43	عادل سعد محمد	مبانى منافع						٤٢	٠	٠	٠	٤٢	٠	٠	٠	٠	٠	٠
	ما بعـــــــــــــــــــده							٨٧٧٩١	٢٢٢٦٠	٣٥٧٨٥	١٦٧٤٠	٦١٤٤	٢٩٦	١٠٨	٠	٦٢	٣	٠

رئيس مكتب المراجعة

يعتمد /
مهندس/ سهى كريم لطفى
مدير عام مديرية المساحة بالبحيرة

٧١

مديرية المساحة بالبحيرة
مكتب المراجعة والمسائل

الموضوع : كشف ملاك وواضعى اليد الظاهرين المتخلين بالمسار المقترح لمشروع محور المحمودية من مركز كفر الدوار الى مركز المحمودية

قرية (الغابة) - مركز (أبو حمص) - محافظة (البحيرة)

م	الاسم		المسطح من	المسطح ط	المسطح ف	القطعة	الحوض	اجمالى المساحة (م٢)	الفضاء	الفضاء المنافع	المبانى	المبانى المنافع	ارض زراعية س	ارض زراعية ط	ارض زراعية ف	ارض زراعية منافع س	ارض زراعية منافع ط	ارض زراعية منافع ف
	ما قبله							٨٧٧٩١	٢٢٢٦٠	٣٥٧٨٥	١٦٧٤٠	٦١٤٤	٢٩٦	١٠٨	٠	٦٢	٣	٠
44	رجب عبد إبراهيم محمد	مبانى				ض٨ مخالف ترعة المحمودية العمومية بجسريها	الجبل نمرة ١٢ قسم ثانى الجنايين	٧٤	٠	٠	٧٤	٠	٠	٠	٠	٠	٠	٠
45	فضاء	فضاء						٢٤	٢٤	٠	٠	٠	٠	٠	٠	٠	٠	٠
46	الهاشمى عبد المطلب سيد	مبانى						٥٦	٠	٠	٥٦	٠	٠	٠	٠	٠	٠	٠
47	فضاء	فضاء						٦	٦	٠	٠	٠	٠	٠	٠	٠	٠	٠
48	محمد رجب بلوى	مبانى						١٢	٠	٠	١٢	٠	٠	٠	٠	٠	٠	٠
49	نانية عبد السيد	فضاء						٢	٢	٠	٠	٠	٠	٠	٠	٠	٠	٠
50	محمد أبو المكارم بيومى	مبانى						١٤	٠	٠	١٤	٠	٠	٠	٠	٠	٠	٠
51	محمد محمود موسى	مبانى						١٩	٠	٠	١٩	٠	٠	٠	٠	٠	٠	٠
52	محمد أبو المكارم (فضاء)	فضاء						١٢	١٢	٠	٠	٠	٠	٠	٠	٠	٠	٠
53	محمود محمد أبو احمد	مبانى						١٠	٠	٠	١٠	٠	٠	٠	٠	٠	٠	٠
54	صلاح محمود أبو دينا	مبانى						٧	٠	٠	٧	٠	٠	٠	٠	٠	٠	٠
55	محمود محمد أبو احمد	مبانى						٧	٠	٠	٧	٠	٠	٠	٠	٠	٠	٠
56	فرج غزال أبو احمد	مبانى						١٠	٠	٠	١٠	٠	٠	٠	٠	٠	٠	٠
57	محمد محمد حواط	مبانى						١٠	٠	٠	١٠	٠	٠	٠	٠	٠	٠	٠
58	فضاء	فضاء						٤٩	٤٩	٠	٠	٠	٠	٠	٠	٠	٠	٠
59	فضاء	فضاء						١٧٥	١٧٥	٠	٠	٠	٠	٠	٠	٠	٠	٠
60	مسعد عبد الحميد غنيم	مبانى منافع						٨	٠	٠	٠	٨	٠	٠	٠	٠	٠	٠
61	يحيى على دياب	مبانى منافع						١٦	٠	٠	٠	١٦	٠	٠	٠	٠	٠	٠
62	رجب رمضان شريف	مبانى منافع						٢٤	٠	٠	٠	٢٤	٠	٠	٠	٠	٠	٠
63	عبد الله محمود أبو دينا	مبانى منافع						٢٤	٠	٠	٠	٢٤	٠	٠	٠	٠	٠	٠
64	فضاء	فضاء						٥٣٥	٥٣٥	٠	٠	٠	٠	٠	٠	٠	٠	٠
	ما بعده							٨٨٨٨٥	٢٣٠٦٣	٣٥٧٨٥	١٦٩٥٩	٦٢١٦	٢٩٦	١٠٨	٠	٠	٠	٠

رئيس مكتب المراجعة

يعتمد /
مهندس / [illegible]
مدير عام مديرية المساحة بالبحيرة

٧٦

مديرية المساحة بالبحيرة
مكتب المراجعة والمسائل
الموضوع : كشف ملاك وواضعي اليد الظاهرين المتخللين بالمسار المقترح لمشروع محور المحمودية من مركز كفر الدوار الى مركز المحمودية

قرية (بركة غطاس) - مركز (أبو حمص) - محافظة (البحيرة)

م	الاسم		المسطح س	المسطح ط	المسطح ف	القطعة	الحوض	اجمالي المساحة (م٢)	الفضاء	الفضاء المنافع	المباني	المباني المنافع	ارض زراعية س	ارض زراعية ط	ارض زراعية ف	ارض زراعية منافع س	ارض زراعية منافع ط	ارض زراعية منافع ف
	ما قبلـــــــــــه							٨٨٨٨٥	٢٣٠٦٣	٣٥٧٨٥	١٦٩٥٩	٦٢١٦	٢٩٦	١٠٨	٠	١٢	٣	٠
1	فضاء	فضاء منافع				ض٢ ترعة الناصري عمومية	الصرو نمرة ١٠ قسم ثاني الوردة	١٧١٥	٠	١٧١٥	٠	٠	٠	٠	٠	٠	٠	٠
2	محمد عبد المنعم مصطفى	مباني منافع				ض١٠ متخلف ترعة المحمودية		٣	٠	٠	٠	٣	٠	٠	٠	٠	٠	٠
3	ورثة محمد عاشور	مباني منافع						٢	٠	٠	٠	٢	٠	٠	٠	٠	٠	٠
4	سمير عزاز و اخرين	مباني منافع						٤٧	٠	٠	٠	٤٧	٠	٠	٠	٠	٠	٠
5	احمد متولي النجار	مباني منافع						٦٤	٠	٠	٠	٦٤	٠	٠	٠	٠	٠	٠
6	وائل احمد متولي النجار	مباني منافع						٢٩	٠	٠	٠	٢٩	٠	٠	٠	٠	٠	٠
7	ابراهيم بهنسي سالم	مباني منافع						٦٨	٠	٠	٠	٦٨	٠	٠	٠	٠	٠	٠
8	ورثة صبرى ابراهيم	مباني منافع						٢١	٠	٠	٠	٢١	٠	٠	٠	٠	٠	٠
9	ورثة محمود عبد الله	مباني منافع						٦	٠	٠	٠	٦	٠	٠	٠	٠	٠	٠
10	محمد حمزة فراج	مباني منافع						٦٨	٠	٠	٠	٦٨	٠	٠	٠	٠	٠	٠
11	ورثة بدر ابراهيم زنباع	مباني منافع						٥٤	٠	٠	٠	٥٤	٠	٠	٠	٠	٠	٠
12	ورثة خميس احمد عبد الهادى	مباني منافع						٣٢	٠	٠	٠	٣٢	٠	٠	٠	٠	٠	٠
13	ورثة حسيو احمد عبد الهادى	مباني منافع						١٤٢	٠	٠	٠	١٤٢	٠	٠	٠	٠	٠	٠
14	ورثة شحاتة ابو غنيم	مباني منافع						١٢٤	٠	٠	٠	١٢٤	٠	٠	٠	٠	٠	٠
15	نبيل سعد قنديل	مباني منافع						١٢٧	٠	٠	٠	١٢٧	٠	٠	٠	٠	٠	٠
16	ورثة رمضان دغش السقا	مباني منافع						٧٨	٠	٠	٠	٧٨	٠	٠	٠	٠	٠	٠
17	سمير السواح (صيدلية)	مباني منافع						٢١	٠	٠	٠	٢١	٠	٠	٠	٠	٠	٠
18	فضاء	فضاء				ض١٩		٢٦٦٥	٢٦٦٥	٠	٠	٠	٠	٠	٠	٠	٠	٠
19	صلاح سعد عبد العزيز	مباني				ض١٩		٣٥	٠	٠	٣٥	٠	٠	٠	٠	٠	٠	٠
20	سهير عبد العزيز	مباني				ض١٩		١٦	٠	٠	١٦	٠	٠	٠	٠	٠	٠	٠
21	فضاء	فضاء منافع				ض١٢		٦٣٠	٠	٦٣٠	٠	٠	٠	٠	٠	٠	٠	٠
	ما بعـــــــــــده							٩٤٨٣٢	٢٥٧٢٨	٣٨١٣٠	١٧٠١٠	٧١٠٢	٢٩٦	١٠٨	٠	١٢	٣	٠

رئيس مكتب المراجعة

يعتمد /
مهندس / سهير كرم لطفي
مدير عام مديرية المساحة بالبحيرة

مديرية المساحة بالبحيرة

مكتب المراجعة والمسائل

الموضوع : كشف ملاك وواضعى اليد الظاهرين المتدخلين بالمسار المقترح لمشروع محور المحمودية من مركز كفر الدوار الى مركز المحمودية

قرية (بركة غطاس) - مركز (أبو حمص) - محافظة (البحيرة)

م	الاسم		المسطح س	المسطح ط	المسطح ف	القطعة	الحوض	اجمالى المساحة (م٢)	الفضاء	الفضاء المنافع	المباني	المباني المنافع	ارض زراعية س	ارض زراعية ط	ارض زراعية ف	ارض زراعية منافع س	ارض زراعية منافع ط	ارض زراعية منافع ف
	ما قبلـــــــــه							٩٤٨٣٢	٢٥٧٢٨	٣٨١٣٠	١٧٠١٠	٧١٠٢	٢٩٦	١٠٨	٠	٦٢	٣	٠
22	محمد ابراهيم فودة	مباني				ض٣	الجلنبة نمرة ١١	٤٦	٠	٠	٤٦	٠	٠	٠	٠	٠	٠	٠
23	فضاء محمد جودة	فضاء				ض٣	الجلنبة نمرة ١١	٢٠٠	٢٠٠	٠	٠	٠	٠	٠	٠	٠	٠	٠
24	محمد عبد العزيز فتحي	مباني				ض٤	الجلنبة نمرة ١١	٣٨	٠	٠	٣٨	٠	٠	٠	٠	٠	٠	٠
25	محمد عبد العزيز (ارض زراعية)	زراعية	١٣	٢٣		ض٤	الجلنبة نمرة ١١		٠	٠	٠	٠	١٣	٢٣	٠	٠	٠	٠
26	عزة صلاح الغنام	مباني				ض٨ متخلف ترعة المحمودية العمومية بجسريها	الجلنبة نمرة ١١	٨٤	٠	٠	٨٤	٠	٠	٠	٠	٠	٠	٠
27	رمضان سعد فتح الله	مباني				ض٨ متخلف ترعة المحمودية العمومية بجسريها	الجلنبة نمرة ١١	٧١	٠	٠	٧١	٠	٠	٠	٠	٠	٠	٠
28	رسمية يونس سلمان	مباني				ض٨ متخلف ترعة المحمودية العمومية بجسريها	الجلنبة نمرة ١١	٤٠	٠	٠	٤٠	٠	٠	٠	٠	٠	٠	٠
29	عبد الفتاح عبد العزيز	مباني				ض٨ متخلف ترعة المحمودية العمومية بجسريها	الجلنبة نمرة ١١	٦٠	٠	٠	٦٠	٠	٠	٠	٠	٠	٠	٠
30	حامد عبد الحميد	مباني				ض٨ متخلف ترعة المحمودية العمومية بجسريها	الجلنبة نمرة ١١	٩٩	٠	٠	٩٩	٠	٠	٠	٠	٠	٠	٠
31	محمود محمد	مباني				ض٨ متخلف ترعة المحمودية العمومية بجسريها	الجلنبة نمرة ١١	١٥٢	٠	٠	١٥٢	٠	٠	٠	٠	٠	٠	٠
32	محمد حامد فضاء	مباني				ض٨ متخلف ترعة المحمودية العمومية بجسريها	الجلنبة نمرة ١١	٦٣٠	٠	٠	٦٣٠	٠	٠	٠	٠	٠	٠	٠
33	حسام كمال عبده موسي	مباني				ض٨ متخلف ترعة المحمودية العمومية بجسريها	الجلنبة نمرة ١١	٤٣	٠	٠	٤٣	٠	٠	٠	٠	٠	٠	٠
34	مسعد حامد	مباني				ض٨ متخلف ترعة المحمودية العمومية بجسريها	الجلنبة نمرة ١١	٣٢	٠	٠	٣٢	٠	٠	٠	٠	٠	٠	٠
35	محمد حسن ماضي	مباني				ض٨ متخلف ترعة المحمودية العمومية بجسريها	الجلنبة نمرة ١١	٤١	٠	٠	٤١	٠	٠	٠	٠	٠	٠	٠
36	ماضي عبد الرحمن ماضي	مباني				ض٨ متخلف ترعة المحمودية العمومية بجسريها	الجلنبة نمرة ١١	٦٧	٠	٠	٦٧	٠	٠	٠	٠	٠	٠	٠
37	حمادة محمد ابراهيم	مباني				ض٨ متخلف ترعة المحمودية العمومية بجسريها	الجلنبة نمرة ١١	٥٨	٠	٠	٥٨	٠	٠	٠	٠	٠	٠	٠
38	سلامة ماضي	مباني				ض٨ متخلف ترعة المحمودية العمومية بجسريها	الجلنبة نمرة ١١	١٦	٠	٠	١٦	٠	٠	٠	٠	٠	٠	٠
39	حمادة محمد ابراهيم	مباني				ض٨ متخلف ترعة المحمودية العمومية بجسريها	الجلنبة نمرة ١١	١٩	٠	٠	١٩	٠	٠	٠	٠	٠	٠	٠
40	سعد عامر ماضي	مباني				ض٨ متخلف ترعة المحمودية العمومية بجسريها	الجلنبة نمرة ١١	١١	٠	٠	١١	٠	٠	٠	٠	٠	٠	٠
	ما بعـــــــــده							٩٦٥٣٩	٢٥٩٢٨	٣٨١٣٠	١٨٥١٧	٧١٠٢	٣٠٩	١٣١	٠	٦٢	٣	٠

رئيس مكتب المراجعة

يعتمد /

مهندس / سهى كرم لطفي

مدير عام مديرية المساحة بالبحيرة

٧٤

مديرية المساحة بالبحيرة
مكتب المراجعة والمسائل

الموضوع : كشف ملاك وواضعى اليد الظاهرين المتدخلين بالمسار المقترح لمشروع محور المحمودية من مركز كفر الدوار الى مركز المحمودية

قرية (بركة غطاس) - مركز (أبو حمص) - محافظة (البحيرة)

م	الاسم		المسطح			القطعة	الحوض	اجمالى المساحة (م٢)	الفضاء	الفضاء المنافع	المبانى	المبانى المنافع	ارض زراعية			ارض زراعية منافع		
			س	ط	ف								س	ط	ف	س	ط	ف
	ما قبله							٩٦٥٣٩	٢٥٩٢٨	٣٨١٣٠	١٨٥١٧	٧١٠٢	٣٠٩	١٣١	٠	٦٢	٣	٠
41	محمد جابر ابراهيم ماضي	مبانى				ض٨ متخلف ترعة المحمودية بجسريها	الجنينة نمرة ١١	٢٣	٠	٠	٢٣	٠	٠	٠	٠	٠	٠	٠
42	حمدى اسماعيل ماضي	مبانى						٧٢	٠	٠	٧٢	٠	٠	٠	٠	٠	٠	٠
43	عبد الجواد شعبان ماضي	مبانى						٦٥	٠	٠	٦٥	٠	٠	٠	٠	٠	٠	٠
44	غزال عبد العزيز	مبانى						٥٧	٠	٠	٥٧	٠	٠	٠	٠	٠	٠	٠
45	ماهر عمارة	مبانى						٦٧	٠	٠	٦٧	٠	٠	٠	٠	٠	٠	٠
46	ورثة مصطفى ابراهيم ماضي	مبانى						٦١	٠	٠	٦١	٠	٠	٠	٠	٠	٠	٠
47	ورثة رمضان عبد الرحمن ماضي	مبانى						٥١	٠	٠	٥١	٠	٠	٠	٠	٠	٠	٠
48	ورثة إبراهيم عبد الرحمن ماضي	مبانى						١٨	٠	٠	١٨	٠	٠	٠	٠	٠	٠	٠
49	مسجد	مبانى						٥٣	٠	٠	٥٣	٠	٠	٠	٠	٠	٠	٠
50	عبد ربه درويش ماضي	مبانى						٧	٠	٠	٧	٠	٠	٠	٠	٠	٠	٠
51	فضاء	فضاء				ض٢٢		٦٠	٦٠	٠	٠	٠	٠	٠	٠	٠	٠	٠
52	ابراهيم عبد المقصود سعد	مبانى				ض٢٢		٦	٠	٠	٦	٠	٠	٠	٠	٠	٠	٠
53	عبد العال جمعه محروس	مبانى				ض٢٢		٦	٠	٠	٦	٠	٠	٠	٠	٠	٠	٠
54	جمال بيومي الشرقاوى	مبانى				ض٢٥ متخلف ترعة المحمودية بجسريها		١٨	٠	٠	١٨	٠	٠	٠	٠	٠	٠	٠
55	السيد كامل محمد غريب	مبانى						١٧	٠	٠	١٧	٠	٠	٠	٠	٠	٠	٠
56	نور ابراهيم ماضي	مبانى						٥٤	٠	٠	٥٤	٠	٠	٠	٠	٠	٠	٠
57	بدرية حسن ماضي	مبانى						٤٦	٠	٠	٤٦	٠	٠	٠	٠	٠	٠	٠
58	عايدة محمد عبد الباقي	مبانى						٣٣	٠	٠	٣٣	٠	٠	٠	٠	٠	٠	٠
59	محروسة عبيدة سيد احمد	مبانى						٣٢	٠	٠	٣٢	٠	٠	٠	٠	٠	٠	٠
	ما بعده							٩٧٢٨٥	٢٥٩٨٨	٣٨١٣٠	١٩٢٠٣	٧١٠٢	٣٠٩	١٣١	٠	٦٢	٣	٠

رئيس مكتب المراجعة

يعتمد /
مهندس / سهير كرم لطفى
مدير عام مديرية المساحة بالبحيرة

٧٥

مديرية المساحة بالبحيرة
مكتب المراجعة والمسائل
الموضوع : كشف ملاك وواضعي اليد الظاهرين المتخللين بالمسار المقترح لمشروع محور المحمودية من مركز كفر الدوار الى مركز المحمودية

قرية (بركة غطاس) - مركز (أبو حمص) - محافظة (البحيرة)

م	الاسم		المسطح س	المسطح ط	المسطح ف	القطعة	الحوض	اجمالي المساحة (م٢)	الفضاء	الفضاء المنافع	المباني	المباني المنافع	ارض زراعية س	ارض زراعية ط	ارض زراعية ف	ارض زراعية منافع س	ارض زراعية منافع ط	ارض زراعية منافع ف
	ما قبلـــــه							٩٧٢٨٥	٢٥٩٨٨	٣٨١٣٠	١٩٢٠٣	٧١٠٢	٣٠٩	١٣١	٠	٦٢	٣	٠
60	وفاء عبد المالك يونس	مباني				ض٢٥	الجنينة نمرة ١١	٣٠	٠	٠	٣٠	٠	٠	٠	٠	٠	٠	٠
61	محمد صبحي الفقي	مباني				ض٢٥		٣١	٠	٠	٣١	٠	٠	٠	٠	٠	٠	٠
62	رجب بدر الجزار	مباني				ض٢٥		٣٢	٠	٠	٣٢	٠	٠	٠	٠	٠	٠	٠
63	محمد عبد المولي الجزار	مباني				ض٢٥		٥٤	٠	٠	٥٤	٠	٠	٠	٠	٠	٠	٠
64	سمير عشري الجزار	مباني				ض٢٥		١٤	٠	٠	١٤	٠	٠	٠	٠	٠	٠	٠
65	محمد عبد المقصود	مباني				ض٢٥		٦٨	٠	٠	٦٨	٠	٠	٠	٠	٠	٠	٠
66	ابراهيم جابر خليل	مباني				ض٢٥		٢٥	٠	٠	٢٥	٠	٠	٠	٠	٠	٠	٠
67	حسن عبد الفتاح سالم	مباني				ض٢٥		٢١	٠	٠	٢١	٠	٠	٠	٠	٠	٠	٠
68	حفيظة صدقي امين	مباني				ض٢٥		٢٤	٠	٠	٢٤	٠	٠	٠	٠	٠	٠	٠
69	عمارة محمود قطب	مباني				ض٢٥		١٦	٠	٠	١٦	٠	٠	٠	٠	٠	٠	٠
70	عطية يونس	مباني				ض٢٥		١١	٠	٠	١١	٠	٠	٠	٠	٠	٠	٠
71	اشرف سعيد	مباني				ض٢٥		١٢	٠	٠	١٢	٠	٠	٠	٠	٠	٠	٠
72	فضاء عبده الكلاف	فضاء				ض٢٥		١٤٥	١٤٥	٠	٠	٠	٠	٠	٠	٠	٠	٠
73	عادل حامد سالم	مباني				ض٢٥		٨٠	٠	٠	٨٠	٠	٠	٠	٠	٠	٠	٠
74	محمد فؤاد عاشور	مباني				ض٢٥		٥٥	٠	٠	٥٥	٠	٠	٠	٠	٠	٠	٠
75	رمضان فريج	مباني				ض٢٥		٢٨	٠	٠	٢٨	٠	٠	٠	٠	٠	٠	٠
76	مبروك سلامة صالح	مباني				ض٢٥		٤٩	٠	٠	٤٩	٠	٠	٠	٠	٠	٠	٠
77	فتحي نصر	مباني				ض٢٥		٥٠	٠	٠	٥٠	٠	٠	٠	٠	٠	٠	٠
78	عبد الكريم سعيد	مباني				ض٢٥		٢٠	٠	٠	٢٠	٠	٠	٠	٠	٠	٠	٠
79	سيد فايز	مباني				ض٢٥		١٨	٠	٠	١٨	٠	٠	٠	٠	٠	٠	٠
	ما بعـــــده							٩٨٠٦٨	٢٦١٣٣	٣٨١٣٠	١٩٨٤١	٧١٠٢	٣٠٩	١٣١	٠	٦٢	٣	٠

رئيس مكتب المراجعة

يعتمد /

مهندس / سامي كرم الفقي
مدير عام مديرية المساحة بالبحيرة

٧٦

مديرية المساحة بالبحيرة
مكتب المراجعة والمسائل
الموضوع : كشف ملاك وواضعى اليد الظاهرين المتدخلين بالمسار المقترح لمشروع محور المحمودية من مركز كفر الدوار الى مركز المحمودية

قرية (بركة غطاس) - مركز (أبو حمص) - محافظة (البحيرة)

م	الاسم		المسطح			القطعة	الحوض	اجمالى المساحة (م٢)	الفضاء	الفضاء المنافع	المبانى	المبانى المنافع	ارض زراعية			ارض زراعية منافع		
			س	ط	ف								س	ط	ف	س	ط	ف
	ما قبله							٩٨٠٦٨	٢٦١٣٣	٣٨١٣٠	١٩٨٤١	٧١٠٢	٣٠٩	١٣١	٠	٦٢	٣	٠
80	فرج انور ابو سيف	مبانى				ض٢٥		٧٦	٠	٠	٧٦	٠	٠	٠	٠	٠	٠	٠
81	احمد عوض	مبانى				ض٢٥		٢١	٠	٠	٢١	٠	٠	٠	٠	٠	٠	٠
82	رمضان محمد قطب عمارة	مبانى				ض٢٥		٥٢	٠	٠	٥٢	٠	٠	٠	٠	٠	٠	٠
83	هانى هاشم محمد قطب	مبانى				ض٢٥		٣٦	٠	٠	٣٦	٠	٠	٠	٠	٠	٠	٠
84	مسجد عزيه صدقى	مبانى				ض٢٥		٨٦	٠	٠	٨٦	٠	٠	٠	٠	٠	٠	٠
85	فضاء	فضاء				ض٢٦		٢٦٠٠	٢٦٠٠	٠	٠	٠	٠	٠	٠	٠	٠	٠
86	شحاتة الكلاف (زراعة)	زراعية منافع	١١	٣		ض٣٥		٠	٠	٠	٠	٠	٠	٠	٠	١١	٣	٠
87	شحاتة الكلاف (زراعة)	زراعية منافع	٢٣	١٨		ض٢٥		٠	٠	٠	٠	٠	٠	٠	٠	٢٣	١٨	٠
88	شحاتة الكلاف (زراعة)	زراعية منافع		٨		ض٢٥		٠	٠	٠	٠	٠	٠	٠	٠	٠	٨	٠
89	مسجد المجاهدين	مبانى				ض٣٥		١٠٥	٠	٠	١٠٥	٠	٠	٠	٠	٠	٠	٠
90	جمعه كامل النجار	مبانى				ض٣٥		٤٠	٠	٠	٤٠	٠	٠	٠	٠	٠	٠	٠
91	الشحات ابراهيم الزيات	مبانى				ض٣٥		٣٣	٠	٠	٣٣	٠	٠	٠	٠	٠	٠	٠
92	محمود منصور خليف	مبانى				ض٣٥		١١	٠	٠	١١	٠	٠	٠	٠	٠	٠	٠
93	فضاء	فضاء				ض٥٢		١١	١١	٠	٠	٠	٠	٠	٠	٠	٠	٠
94	منير عبد العاطى	مبانى				ض٣٥		١٠	٠	٠	١٠	٠	٠	٠	٠	٠	٠	٠
95	فضاء	فضاء				ض٣٥		٤٧٧	٤٧٧	٠	٠	٠	٠	٠	٠	٠	٠	٠
96	فضاء	فضاء				ض٣٥		٥٦٢	٥٦٢	٠	٠	٠	٠	٠	٠	٠	٠	٠
	ما بعده							١٠٢١٨٨	٢٩٧٨٣	٣٨١٣٠	٢٠٣١١	٧١٠٢	٣٠٩	١٣١	٠	٩٦	٣	٠

رئيس مكتب المراجعة

يعتمد /
مهندس / شهى كرم البلتى
مدير عام مديرية المساحة بالبحيرة

٧٧

مديرية المساحة بالبحيرة
مكتب المراجعة والمسائل
الموضوع : كشف ملاك وواضعى اليد الظاهرين المتدخلين بالمسار المقترح لمشروع محور المحمودية من مركز كفر الدوار الى مركز المحمودية

قرية (كفر عزاز) - مركز (أبو حمص) - محافظة (البحيرة)

م	الاسم		المسطح س	المسطح ط	المسطح ف	القطعة	الحوض	اجمالى المساحة (م٢)	الفضاء	الفضاء المنافع	المبانى	المبانى المنافع	ارض زراعية س	ارض زراعية ط	ارض زراعية ف	ارض زراعية منافع س	ارض زراعية منافع ط	ارض زراعية منافع ف
	ما قبلـــــــــه							١٠٢١٨٨	٢٩٧٨٣	٣٨١٣٠	٢٠٣١١	٧١٠٢	٣٠٩	١٣١	٠	٩٦	٣٢	٠
1	عماد محمد حامد	مبانى				١٥	حوض جنادى القبلى نمرة ٢ قسم اول العالى	٥	٠	٠	٥	٠	٠	٠	٠	٠	٠	٠
2	عز عبد الفتاح	مبانى				١٥		٥	٠	٠	٥	٠	٠	٠	٠	٠	٠	٠
3	ماهر خضر عبد الرحمن	مبانى				١٥		٩	٠	٠	٩	٠	٠	٠	٠	٠	٠	٠
4	عبد الرحمن خضر	مبانى				١٥		٩	٠	٠	٩	٠	٠	٠	٠	٠	٠	٠
5	رمضان خضر عبد الرحمن	مبانى				١٥		١٠	٠	٠	١٠	٠	٠	٠	٠	٠	٠	٠
6	عبد الغنى على	مبانى				١٥		١٢	٠	٠	١٢	٠	٠	٠	٠	٠	٠	٠
7	أيوب محمد	مبانى				١٥		٢	٠	٠	٢	٠	٠	٠	٠	٠	٠	٠
8	الصافى عبد الحليم	مبانى				١٥		١٩	٠	٠	١٩	٠	٠	٠	٠	٠	٠	٠
9	نعيم داود	مبانى				١٥		٢٥	٠	٠	٢٥	٠	٠	٠	٠	٠	٠	٠
10	عيد شعبان	مبانى				١٥		٥٤	٠	٠	٥٤	٠	٠	٠	٠	٠	٠	٠
11	فضاء	فضاء				١٥		١٣٠	١٣٠	٠	٠	٠	٠	٠	٠	٠	٠	٠
12	رجب محمود	مبانى				٢٦٥		٣٠	٠	٠	٣٠	٠	٠	٠	٠	٠	٠	٠
13	احمد حسن	مبانى				٢٦٥		١٦	٠	٠	١٦	٠	٠	٠	٠	٠	٠	٠
14	فضاء	فضاء				٢٦٥		٢١٥	٢١٥	٠	٠	٠	٠	٠	٠	٠	٠	٠
15	مصطفى محمد عوض	مبانى				٢٦٤		٨٩	٠	٠	٨٩	٠	٠	٠	٠	٠	٠	٠
16	فضاء	فضاء				٢٦٤		٢٥	٢٥	٠	٠	٠	٠	٠	٠	٠	٠	٠
17	فضاء	فضاء				٢٦٢		١٠٥	١٠٥	٠	٠	٠	٠	٠	٠	٠	٠	٠
18	ياسر عبد العاطى	مبانى				٣٣٩		٣٩	٠	٠	٣٩	٠	٠	٠	٠	٠	٠	٠
19	عبد حسن الحريف	مبانى				٣٣٩		٣٠	٠	٠	٣٠	٠	٠	٠	٠	٠	٠	٠
20	يسرى عبد النور	مبانى				٣٣٩		٣٣	٠	٠	٣٣	٠	٠	٠	٠	٠	٠	٠
21	فضاء	فضاء				٣٣٩		١٠	١٠	٠	٠	٠	٠	٠	٠	٠	٠	٠
22	ضحى عبد العزيز	مبانى				٣٣٩		٩٠	٠	٠	٩٠	٠	٠	٠	٠	٠	٠	٠
23	فضاء	فضاء				٣٣٩		٣٨	٣٨	٠	٠	٠	٠	٠	٠	٠	٠	٠
24	حمودة احمد عبد العال العمروسى	مبانى				٣٣٩		٨٧	٠	٠	٨٧	٠	٠	٠	٠	٠	٠	٠
25	خالد عبد العاطى	مبانى				٣٣٩		١١١	٠	٠	١١١	٠	٠	٠	٠	٠	٠	٠
26	هالة عبد الله	مبانى				٣٣٩		١١٠	٠	٠	١١٠	٠	٠	٠	٠	٠	٠	٠
	ما بعـــــــــده							١٠٣٤٩٦	٣٠٣٠٦	٣٨١٣٠	٢١٠٩٦	٧١٠٢	٣٠٩	١٣١	٠	٩٦	٣٢	٠

رئيس مكتب المراجعة

يعتمد /
مهندس / سهى كرم لطفى
مدير عام مديرية المساحة بالبحيرة

٧٨

مديرية المساحة بالبحيرة
مكتب المراجعة والمسائل
الموضوع : كشف ملاك وواضعى اليد الظاهرين المتدخلين بالمسار المقترح لمشروع محور المحمودية من مركز كفر الدوار الى مركز المحمودية

قرية (كفر عزاز) - مركز (أبو حمص) - محافظة (البحيرة)

م	الاسم		المسطح			القطعة	الحوض	اجمالى المساحة (م٢)	الفضاء	الفضاء المنافع	المبانى	المبانى المنافع	ارض زراعية			ارض زراعية منافع		
			س	ط	ف								س	ط	ف	س	ط	ف
	ما قبلــــــــــــــــه							١٠٣٤٩٦	٣٠٣٠٦	٣٨١٣٠	٢١٠٩٦	٧١٠٢	٣٠٩	١٣١	٠	٩٦	٣٢	٠
27	رمضان عبد العال	مبانى				٣٣٩	حوض جنادى القبلى نمرة ٢ قسم اول العالى	٥٣	٠	٠	٥٣	٠	٠	٠	٠	٠	٠	٠
28	فضاء	فضاء				٣٣٩		٢٦٥	٢٦٥	٠	٠	٠	٠	٠	٠	٠	٠	٠
29	فضاء	فضاء				٣٣٨		٥٣٠	٥٣٠	٠	٠	٠	٠	٠	٠	٠	٠	٠
30	فضاء	فضاء				٣٣٧		٨٠	٨٠	٠	٠	٠	٠	٠	٠	٠	٠	٠
31	زراعة نبيل الوكيل	زراعية	١٠	٤	-	٣٨			٠	٠	٠	٠	١٠	٤	-	٠	٠	٠
32	مدخل قرية كمال الوكيل	فضاء				٣٨		٢٤٠	٢٤٠	٠	٠	٠	٠	٠	٠	٠	٠	٠
33	ايمن محمود	مبانى				٣٨		٢٢٠	٠	٠	٢٢٠	٠	٠	٠	٠	٠	٠	٠
34	محمد عبد العاطى	مبانى				٣٨		٣٩	٠	٠	٣٩	٠	٠	٠	٠	٠	٠	٠
35	فضاء محمد عبد العاطى	فضاء				٣٨		١٩٥	١٩٥	٠	٠	٠	٠	٠	٠	٠	٠	٠
36	محمد هنداوى شيخ	مبانى				٣٨		٨٢	٠	٠	٨٢	٠	٠	٠	٠	٠	٠	٠
37	فضاء	فضاء				٣٨		٢٨٨٦	٢٨٨٦	٠	٠	٠	٠	٠	٠	٠	٠	٠
38	كريم جابر	مبانى				٣٨		٧٥	٠	٠	٧٥	٠	٠	٠	٠	٠	٠	٠
39	فضاء كريم جابر	فضاء				٣٨		٤٢	٤٢	٠	٠	٠	٠	٠	٠	٠	٠	٠
40	السعيد حلمى	مبانى				٣٨		٧١	٠	٠	٧١	٠	٠	٠	٠	٠	٠	٠
41	هشام فتح الله	مبانى				٣٨		٦٤	٠	٠	٦٤	٠	٠	٠	٠	٠	٠	٠
42	زراعة هشام فتح الله	زراعية	2	20		٣٨		٠	٠	٠	٠	٠	٢	٢٠	٠	٠	٠	٠
43	احمد يوسف محمد يوسف فضاء	فضاء				٣٨		٨٨٠	٨٨٠	٠	٠	٠	٠	٠	٠	٠	٠	٠
44	ورثة عبد الكريم السيد الخراشى	مبانى				٣٨		٩٩	٠	٠	٩٩	٠	٠	٠	٠	٠	٠	٠
45	محمد مامون	فضاء				٣٨		٥٥	٥٥	٠	٠	٠	٠	٠	٠	٠	٠	٠
46	محمد الخراشى	مبانى				٣٨		١٨٣	٠	٠	١٨٣	٠	٠	٠	٠	٠	٠	٠
47	فضاء هانى هاشم حبيب	فضاء				٣٨		٢٣٠	٢٣٠	٠	٠	٠	٠	٠	٠	٠	٠	٠
48	عزت	مبانى				٣٨		١٩٥	٠	٠	١٩٥	٠	٠	٠	٠	٠	٠	٠
49	عباس عطية محمد	مبانى				٣٨		١٦٤	٠	٠	١٦٤	٠	٠	٠	٠	٠	٠	٠
50	محمد عطية محمد	مبانى				٣٤		١٥٢	٠	٠	١٥٢	٠	٠	٠	٠	٠	٠	٠
	ما بعــــــــــــــــده							١٠٩٨٧١	٣٥٢٨٤	٣٨١٣٠	٢٢٤٩٣	٧١٠٢	٣٢١	١٥٥	[illegible]	٩٦	٣٢	٠

رئيس مكتب المراجعة

يعتمد /
مهندس / سامى كرم لطفى
مدير عام مديرية المساحة بالبحيرة

٧٩

مديرية المساحة بالبحيرة
مكتب المراجعة والمسائل

الموضوع : كشف ملاك وواضعى اليد الظاهرين المتدخلين بالمسار المقترح لمشروع محور المحمودية من مركز كفر الدوار الى مركز المحمودية

قرية (كفر عزاز) - مركز (أبو حمص) - محافظة (البحيرة)

م	الاسم		المسطح س	المسطح ط	المسطح ف	القطعة	الحوض	اجمالى المساحة (م٢)	الفضاء	الفضاء المنافع	المباني	المباني المنافع	ارض زراعية س	ارض زراعية ط	ارض زراعية ف	ارض زراعية منافع س	ارض زراعية منافع ط	ارض زراعية منافع ف
	ما قبلــــــــــــه							١٠٩٨٧١	٣٥٢٨٤	٣٨١٣٠	٢٢٤٩٣	٧١٠٢	٣٢١	١٥٥	٠	٩٦	٣٢	٠
51	فضاء احمد فهمي الكلاف	فضاء				٣٥	حوض جنادى القبلى نمرة ٢ قسم اول العالى	٢١٠٠	٢١٠٠	٠	٠	٠	٠	٠	٠	٠	٠	٠
52	هشام محمد جابر	مباني				٢٣٤		٥	٠	٠	٥	٠	٠	٠	٠	٠	٠	٠
53	احمد الكلاف زراعة	زراعية	21	8		٢٣٤			٠	٠	٠	٠	٢١	٨	٠	٠	٠	٠
54	فضاء ورثة سلامة شوقي واخرين	فضاء				٣٦١		١٣٠	١٣٠	٠	٠	٠	٠	٠	٠	٠	٠	٠
55	فضاء ورثة سلامة شوقي واخرين	فضاء				٣٨٠		٢٨٠	٢٨٠	٠	٠	٠	٠	٠	٠	٠	٠	٠
56	فضاء ورثة سلامة شوقي واخرين	فضاء				٣٥٤		٢٠	٢٠	٠	٠	٠	٠	٠	٠	٠	٠	٠
57	فضاء ورثة سلامة شوقي واخرين	فضاء				٣٥٣		٢٢٤	٢٢٤	٠	٠	٠	٠	٠	٠	٠	٠	٠
58	فضاء ورثة سلامة شوقي واخرين	فضاء				٣٦٢		٦٠	٦٠	٠	٠	٠	٠	٠	٠	٠	٠	٠
59	محمد سعيد حسان	مباني				٤٢٣		٧٨	٠	٠	٧٨	٠	٠	٠	٠	٠	٠	٠
60	راغب محمد	مباني				٤٣٠		٢٦	٠	٠	٢٦	٠	٠	٠	٠	٠	٠	٠
61	محمد فرج عبد الله	مباني				٤٣٠		٢١	٠	٠	٢١	٠	٠	٠	٠	٠	٠	٠
62	زين سعد حامد	مباني				٤٣٠		٣٥	٠	٠	٣٥	٠	٠	٠	٠	٠	٠	٠
63	شريف جزر	مباني				٤٣٠		٣٨	٠	٠	٣٨	٠	٠	٠	٠	٠	٠	٠
64	محمود بلتاجي	مباني				٤٣٠		٢٥	٠	٠	٢٥	٠	٠	٠	٠	٠	٠	٠
65	سمير عبد البارى حسن	مباني				٤٣٠		٣٠	٠	٠	٣٠	٠	٠	٠	٠	٠	٠	٠
66	حسن عبد البارى حسن	مباني				٤٣٠		٥١	٠	٠	٥١	٠	٠	٠	٠	٠	٠	٠
67	محمد محمود بدر	مباني				٤٣٠		٣٥	٠	٠	٣٥	٠	٠	٠	٠	٠	٠	٠
68	احمد كامل	مباني				٤٣٠		٢٩	٠	٠	٢٩	٠	٠	٠	٠	٠	٠	٠
69	ورثة شحاته عبد الحميد الكلاف	مباني				٤٣٠		٩٩	٠	٠	٩٩	٠	٠	٠	٠	٠	٠	٠
70	عبد الهادى	مباني				٤٣٠		٢٢	٠	٠	٢٢	٠	٠	٠	٠	٠	٠	٠
71	ورثة احمد مصطفى	مباني				٤٣٠		٢١	٠	٠	٢١	٠	٠	٠	٠	٠	٠	٠
72	محمد رمضان	مباني				٤٣٠		١٩	٠	٠	١٩	٠	٠	٠	٠	٠	٠	٠
	ما بعــــــــــده							١١٣٢١٩	٣٨٠٩٨	٣٨١٣٠	٢٣٠٢٧	٧١٠٢	٣٤٢	١٦٣	٠	٩٦	٣٢	٠

رئيس مكتب المراجعة

يعتمد /
مهندس / ...
مدير عام مديرية المساحة بالبحيرة

مديرية المساحة بالبحيرة
مكتب المراجعة والمسائل

الموضوع : كشف ملاك وواضعى اليد الظاهرين المتدخلين بالمسار المقترح لمشروع محور المحمودية من مركز كفر الدوار الى مركز المحمودية

قرية (كفر عزاز) - مركز (أبو حمص) - محافظة (البحيرة)

م	الاسم		المسطح س	المسطح ط	المسطح ف	القطعة	الحوض	اجمالى المساحة (م٢)	الفضاء	الفضاء المنافع	المبانى	المبانى المنافع	ارض زراعية س	ارض زراعية ط	ارض زراعية ف	ارض زراعية منافع س	ارض زراعية منافع ط	ارض زراعية منافع ف
	ما قبله							١١٣٢١٩	٣٨٠٩٨	٣٨١٣٠	٢٣٠٢٧	٧١٠٢	٣٤٢	١٦٣	٠	٩٦	٣٢	٠
73	التكلاوى	مبانى				٤٣٠	حوض جنادى القبلى نمرة ٢ قسم اول العتق	١٩	٠	٠	١٩	٠	٠	٠	٠	٠	٠	٠
74	خالد هنداوى	مبانى						٢٢	٠	٠	٢٢	٠	٠	٠	٠	٠	٠	٠
75	ورثة المندس حسن	مبانى				٤٣٠		٥٣	٠	٠	٥٣	٠	٠	٠	٠	٠	٠	٠
76	مسجد	مبانى				٤٣٠		٩٧	٠	٠	٩٧	٠	٠	٠	٠	٠	٠	٠
77	احمد حسين	مبانى				٤٣٠		٥	٠	٠	٥	٠	٠	٠	٠	٠	٠	٠
78	ابراهيم موسى	مبانى				٤٣٠		٣	٠	٠	٣	٠	٠	٠	٠	٠	٠	٠
79	احمد يوسف	مبانى				٤٣٠		٤٠	٠	٠	٤٠	٠	٠	٠	٠	٠	٠	٠
80	رجب يوسف	مبانى				٤٣٠		١٢	٠	٠	١٢	٠	٠	٠	٠	٠	٠	٠
81	رجب يوسف	مبانى				٢١٥		٨	٠	٠	٨	٠	٠	٠	٠	٠	٠	٠
82	عليه عبد الله	مبانى				٢١٥		١٦	٠	٠	١٦	٠	٠	٠	٠	٠	٠	٠
83	السيد يوسف	مبانى				٤٣٠		٢٧	٠	٠	٢٧	٠	٠	٠	٠	٠	٠	٠
84	ابراهيم السيد (فضاء)	فضاء				١٦١		٧٧	٧٧	٠	٠	٠	٠	٠	٠	٠	٠	٠
85	فضاء	فضاء				٤٣٠		٢٨٤٠	٢٨٤٠	٠	٠	٠	٠	٠	٠	٠	٠	٠
86	ورثة سعد ميروك	مبانى				٤٣٠		٤	٠	٠	٤	٠	٠	٠	٠	٠	٠	٠
87	ورثة عبد المنعم ميروك	مبانى				٤٣٠		٣	٠	٠	٣	٠	٠	٠	٠	٠	٠	٠
88	ورثة عبد الحكيم ميروك	مبانى				٤٣٠		٤	٠	٠	٤	٠	٠	٠	٠	٠	٠	٠
89	ورثة اسماعيل	مبانى				٤٣٠		٢	٠	٠	٢	٠	٠	٠	٠	٠	٠	٠
90	السيد شعبان	مبانى				٤٣٠		١	٠	٠	١	٠	٠	٠	٠	٠	٠	٠
91	ورثة ابراهيم كامل	مبانى				٤٣٠		٨	٠	٠	٨	٠	٠	٠	٠	٠	٠	٠
92	محمد ابراهيم عيد	مبانى				٤٣٠		١٤	٠	٠	١٤	٠	٠	٠	٠	٠	٠	٠
93	ورثة عبد الجواد احمد	مبانى				٤٣٠		١٢	٠	٠	١٢	٠	٠	٠	٠	٠	٠	٠
94	نصر كريم	مبانى				٤٣٠		٩	٠	٠	٩	٠	٠	٠	٠	٠	٠	٠
	ما بعده							١١٦٤٩٥	٤١٠١٥	٣٨١٣٠	٢٣٣٨٦	٧١٠٢	٣٤٢	١٦٣	٠	٩٦	٣٢	٠

رئيس مكتب المراجعة

يعتمد /
مهندس / سعيد كرم البلتي
مدير عام مديرية المساحة بالبحيرة

(٨١)

مديرية المساحة بالبحيرة
مكتب المراجعة والمسائل

الموضوع : كشف ملاك وواضعى اليد الظاهرين المتدخلين بالمسار المقترح لمشروع محور المحمودية من مركز كفر الدوار الى مركز المحمودية

قرية (كفر عزاز) - مركز (أبو حمص) - محافظة (البحيرة)

م	الاسم		المسطح			القطعة	الحوض	اجمالى المساحة (م٢)	الفضاء	الفضاء المنافع	المبانى	المبانى المنافع	ارض زراعية			ارض زراعية منافع		
			س	ط	ف								س	ط	ف	س	ط	ف
	ما قبلـــــــــه							١١٦٤٩٥	٤١٠١٥	٣٨١٣٠	٢٣٣٨٦	٧١٠٢	٣٤٢	١٦٣	٠	٩٦	٣٢	٠
95	ورثة عبد المنعم الجندى	مبانى				٤٣٠	حوض جنادى القبلى نمرة ٢ قسم اول العالى	٧	٠	٠	٧	٠	٠	٠	٠	٠	٠	٠
96	رجب سعد	مبانى				٤٣٠		٨	٠	٠	٨	٠	٠	٠	٠	٠	٠	٠
97	ورثة عشبة الشيمى	مبانى				٤٣٠		٨	٠	٠	٨	٠	٠	٠	٠	٠	٠	٠
98	السيد يوسف محمد يوسف فضاء	فضاء				٤٣٠		١٢٩٥	١٢٩٥	٠	٠	٠	٠	٠	٠	٠	٠	٠
99	ورثة عبده حسين حجازى	مبانى				٤٧٢		٢٦	٠	٠	٢٦	٠	٠	٠	٠	٠	٠	٠
100	السيد نصر	مبانى				٤٧٣		٦٨	٠	٠	٦٨	٠	٠	٠	٠	٠	٠	٠
101	ورثة احمد عبدالسلام	مبانى				٣٢٠		٢٩	٠	٠	٢٩	٠	٠	٠	٠	٠	٠	٠
102	خميس قنجرى	مبانى				٣٢١		٣١	٠	٠	٣١	٠	٠	٠	٠	٠	٠	٠
103	ورثة عبد الحميد محمود	مبانى				٣٤٨		٤٩	٠	٠	٤٩	٠	٠	٠	٠	٠	٠	٠
104	فضاء	فضاء				٣٤٨		٧٩	٧٩	٠	٠	٠	٠	٠	٠	٠	٠	٠
105	ورثة محمد مبروك	مبانى				٣٤٧		٣٠	٠	٠	٣٠	٠	٠	٠	٠	٠	٠	٠
106	ورثة سعيد مبروك	مبانى				٣٤٦		٣٦	٠	٠	٣٦	٠	٠	٠	٠	٠	٠	٠
107	محمد عبد الحليم	مبانى				٤٢١		١٠١	٠	٠	١٠١	٠	٠	٠	٠	٠	٠	٠
	ما بعـــــــــده							١١٨٢٦٢	٤٢٣٨٩	٣٨١٣٠	٢٣٧٧٩	٧١٠٢	٣٤٢	١٦٣	٠	٩٦	٣٢	٠

رئيس مكتب المراجعة

يعتمد /
مهندس / سهى كرم الطفى
مدير عام مديرية المساحة بالبحيرة

(٨٢)

مديرية المساحة بالبحيرة
مكتب المراجعة والمسائل

الموضوع : كشف ملاك وواضعى اليد الظاهرين المتخلين بالمسار المقترح لمشروع محور المحمودية من مركز كفر الدوار الى مركز المحمودية

قرية (برسيق) - مركز (أبو حمص) - محافظة (البحيرة)

م	الاسم		المسطح س	المسطح ط	المسطح ف	القطعة	الحوض	اجمالى المساحة (م٢)	الفضاء	الفضاء المنافع	المباني	المباني المنافع	ارض زراعية س	ارض زراعية ط	ارض زراعية ف	ارض زراعية منافع س	ارض زراعية منافع ط	ارض زراعية منافع ف
	ما قبله							١١٨٢٦٢	٤٢٣٨٩	٣٨١٣٠	٢٣٧٧٩	٧١٠٢	٣٤٢	١٦٣	٠	٩٦	٣٢	٠
1	رمضان سعيد العزازى	ميتى				ض١٤٧	الجرن و الفرق نمرة ١ قسم ثالث الدخاكني	١٢٧	٠	٠	١٢٧	٠	٠	٠	٠	٠	٠	٠
2	احمد سعد العزازى	ميتى				ض١٤٧		٨٨	٠	٠	٨٨	٠	٠	٠	٠	٠	٠	٠
3	إبراهيم رزق العزازى	ميتى				ض١٤٧		٨٠	٠	٠	٨٠	٠	٠	٠	٠	٠	٠	٠
4	رمضان سعد العزازى	ميتى				ض١٤٧		٦٥	٠	٠	٦٥	٠	٠	٠	٠	٠	٠	٠
5	رمضان شعبان السيد	ميتى				ض١٤٧		٤٣	٠	٠	٤٣	٠	٠	٠	٠	٠	٠	٠
6	دسوقي سعيد مصطفي	ميتى				ض١٤٧		٧٤	٠	٠	٧٤	٠	٠	٠	٠	٠	٠	٠
7	جابر سعيد عشرى	ميتى				ض١٤٧		١٢٢	٠	٠	١٢٢	٠	٠	٠	٠	٠	٠	٠
8	شعبان مكرم	ميتى				ض١٤٧		١١٥	٠	٠	١١٥	٠	٠	٠	٠	٠	٠	٠
9	شعبان مسعود	ميتى				ض١٤٧		٥٢	٠	٠	٥٢	٠	٠	٠	٠	٠	٠	٠
10	محمد محمود داوود	ميتى				ض١٤٧		٤٤	٠	٠	٤٤	٠	٠	٠	٠	٠	٠	٠
11	سلامة عبد العزيز	ميتى				ض١٤٧		٤٢	٠	٠	٤٢	٠	٠	٠	٠	٠	٠	٠
12	سعد شعبان أبو السيد	ميتى				ض١٤٧		٦٤	٠	٠	٦٤	٠	٠	٠	٠	٠	٠	٠
13	جابر محمد القصاص	ميتى				ض١٤٧		١٠٨	٠	٠	١٠٨	٠	٠	٠	٠	٠	٠	٠
14	ورثة زكريا محمد	ميتى				ض١٤٧		١٣١	٠	٠	١٣١	٠	٠	٠	٠	٠	٠	٠
15	احمد محمد الهوارى	ميتى				ض١٤٧		١١٨	٠	٠	١١٨	٠	٠	٠	٠	٠	٠	٠
16	أ محمود محمد داود	ميتى				ض١٤٧		١٣١	٠	٠	١٣١	٠	٠	٠	٠	٠	٠	٠
17	فضاء	فضاء				ض١٤٧		١٨	١٨	٠	٠	٠	٠	٠	٠	٠	٠	٠
18	جعفر صباح	ميتى				ض١٤٧		٨١	٠	٠	٨١	٠	٠	٠	٠	٠	٠	٠
19	ايمن البنا	ميتى				ض١٤٧		٨٤	٠	٠	٨٤	٠	٠	٠	٠	٠	٠	٠
20	فضاء	فضاء				ض١٤٨		٩٧٥	٩٧٥	٠	٠	٠	٠	٠	٠	٠	٠	٠
21	فوزى البنا	ميتى				ض١٤٧		١٤١	٠	٠	١٤١	٠	٠	٠	٠	٠	٠	٠
22	فضاء	فضاء				٩٥		٧١٢	٧١٢	٠	٠	٠	٠	٠	٠	٠	٠	٠
23	احمد امين شعبان	ميتى				ض١٤٧		٧١	٠	٠	٧١	٠	٠	٠	٠	٠	٠	٠
24	فضاء حسن حسني الكلاف	فضاء				٩٦		٣٧٠	٣٧٠	٠	٠	٠	٠	٠	٠	٠	٠	٠
25	فضاء عبد السلام محمد عبد الله	فضاء				٢٦		١٤٥٠	١٤٥٠	٠	٠	٠	٠	٠	٠	٠	٠	٠
	ما بعده							١٢٣٥٦٨	٤٥٩١٤	٣٨١٣٠	٢٥٥٦٠	٧١٠٢	٣٤٢	١٦٣	٠	٩٦	٣٢	٠

رئيس مكتب المراجعة
عزه حمزه البو

يعتمد /
مهندس / سهير كرم الطلي
مدير عام مديرية المساحة بالبحيرة

مديرية المساحة بالبحيرة
مكتب المراجعة والمسائل
الموضوع : كشف ملاك وواضعى اليد الظاهرين المتداخلين بالمسار المقترح لمشروع محور المحمودية من مركز كفر الدوار الى مركز المحمودية

قرية (برسيق) - مركز (أبو حمص) - محافظة (البحيرة)

م	الاسم		المسطح س	المسطح ط	المسطح ف	القطعة	الحوض	اجمالى المساحة (م٢)	الفضاء	الفضاء المنافع	المباني	المباني المنافع	ارض زراعية س	ارض زراعية ط	ارض زراعية ف	ارض زراعية منافع س	ارض زراعية منافع ط	ارض زراعية منافع ف
	ما قبلـــــــــــــــه							١٢٣٥٦٨	٤٥٩١٤	٣٨١٣٠	٢٥٥٦٠	٧١٠٢	٣٤٢	١٦٣	٠	٩٦	٣٢	٠
26	فضاء صابر محمد شريف	فضاء				٢٦	الجرن و الغرق نمرة ١ قسم اول بين الترع	٥٧٣	٥٧٣	٠	٠	٠	٠	٠	٠	٠	٠	٠
27	فوزى محمد شريف (زراعة)	زراعية	٧	٨		٢٧			٠	٠	٠	٠	٧	٨	٠	٠	٠	٠
28	حسن محمد شريف (زراعة)	زراعية	٢٠	٣		٢٨			٠	٠	٠	٠	٢٠	٣	٠	٠	٠	٠
29	فضاء طريق	فضاء				٢١٥		٤٠٠	٤٠٠	٠	٠	٠	٠	٠	٠	٠	٠	٠
30	محمد عوض	مباني				٢١٥		٦٤	٠	٠	٦٤	٠	٠	٠	٠	٠	٠	٠
31	رمضان الجويلي	مباني				٢١٥		٣٠	٠	٠	٣٠	٠	٠	٠	٠	٠	٠	٠
32	فضاء إبراهيم محمد البنا	فضاء				١٧٧		٤٥	٤٥	٠	٠	٠	٠	٠	٠	٠	٠	٠
33	فضاء إبراهيم محمد البنا	فضاء				١٤٣		٢٨	٢٨	٠	٠	٠	٠	٠	٠	٠	٠	٠
34	فضاء إبراهيم محمد البنا	فضاء				١٤٢		٢٨	٢٨	٠	٠	٠	٠	٠	٠	٠	٠	٠
35	عادل الاقداحي	مباني				٢١٥		٣٣	٠	٠	٣٣	٠	٠	٠	٠	٠	٠	٠
36	فضاء ورثة على حسن الحريف	فضاء				١٣١		١٧٥	١٧٥	٠	٠	٠	٠	٠	٠	٠	٠	٠
37	فضاء ورثة على حسن الحريف	فضاء				١٣٠		١٨٠	١٨٠	٠	٠	٠	٠	٠	٠	٠	٠	٠
38	فضاء ورثة على حسن الحريف	فضاء				١٣٣		٤٥	٤٥	٠	٠	٠	٠	٠	٠	٠	٠	٠
39	فضاء ورثة على حسن الحريف	فضاء				١٣٤		١٨٠	١٨٠	٠	٠	٠	٠	٠	٠	٠	٠	٠
40	فضاء ورثة على حسن الحريف	فضاء				١٣٢		٢٥٠	٢٥٠	٠	٠	٠	٠	٠	٠	٠	٠	٠
41	عبد الهادى الحريف	مباني				٣١		٤٩	٠	٠	٤٩	٠	٠	٠	٠	٠	٠	٠
42	فضاء طريق	فضاء				٣١		٤٣٠	٤٣٠	٠	٠	٠	٠	٠	٠	٠	٠	٠
43	فضاء ترعة	فضاء				٣٢		١٢٠	١٢٠	٠	٠	٠	٠	٠	٠	٠	٠	٠
	ما بعـــــــــــــــده							١٢٦١٩٨	٤٨٣٦٨	٣٨١٣٠	٢٥٧٣٦	٧١٠٢	٣٦٩	١٧٤	٠	٩٦	٣٢	٠

رئيس مكتب المراجعة

يعتمد /
مهندس / فهمي كرم لطفي
مدير عام مديرية المساحة بالبحيرة

(٨٤)

مديرية المساحة بالبحيرة
مكتب المراجعة والمسائل
الموضوع : كشف ملاك وواضعى اليد الظاهرين المتداخلين بالمسار المقترح لمشروع محور المحمودية من مركز كفر الدوار الى مركز المحمودية

قرية (برسيق) - مركز (أبو حمص) - محافظة (البحيرة)

م	الاسم		المسطح س	المسطح ط	المسطح ف	القطعة	الحوض	اجمالى المساحة (م٢)	الفضاء	الفضاء المنافع	المباني	المباني المنافع	ارض زراعية س	ارض زراعية ط	ارض زراعية ف	ارض زراعية منافع س	ارض زراعية منافع ط	ارض زراعية منافع ف
	ما قبله							١٢٦١٩٨	٤٨٣٦٨	٣٨١٣٠	٢٥٧٣٦	٧١٠٢	٣٦٩	١٧٤	٠	٩٦	٣٢	٠
44	فضاء عبد الهادى الحريف	فضاء				١٣	الاكداوية نمرة ١٣	٥٦	٥٦	٠	٠	٠	٠	٠	٠	٠	٠	٠
45	عبد الله جامع	مباني				١٤		٢١	٠	٠	٢١	٠	٠	٠	٠	٠	٠	٠
46	مصطفي جامع	مباني				١٤		٩	٠	٠	٩	٠	٠	٠	٠	٠	٠	٠
47	فضاء عبد المنعم عبده الجامع	فضاء				١٤		٧٥	٧٥	٠	٠	٠	٠	٠	٠	٠	٠	٠
48	عادل شيخ روحه	مباني				١٦		٣٨	٠	٠	٣٨	٠	٠	٠	٠	٠	٠	٠
49	فضاء صاوى كرم	فضاء				١٦		٢٥٥	٢٥٥	٠	٠	٠	٠	٠	٠	٠	٠	٠
50	رمضان قمح	مباني				٣		٣٥	٠	٠	٣٥	٠	٠	٠	٠	٠	٠	٠
51	فضاء عماد رزق	فضاء				٣		٤٦٠	٤٦٠	٠	٠	٠	٠	٠	٠	٠	٠	٠
52	فاروق أبو جميل	مباني				٤		٧٤	٠	٠	٧٤	٠	٠	٠	٠	٠	٠	٠
53	مجدى عبد الله	مباني				٤		١٠١	٠	٠	١٠١	٠	٠	٠	٠	٠	٠	٠
54	سعد جامع	مباني				٥		٩٦	٠	٠	٩٦	٠	٠	٠	٠	٠	٠	٠
55	صبحى عبد القوى جامع	مباني				٥		٧٧	٠	٠	٧٧	٠	٠	٠	٠	٠	٠	٠
56	فضاء صبحى عبد القوى جامع	فضاء				٥		٢٥٦	٢٥٦	٠	٠	٠	٠	٠	٠	٠	٠	٠
57	فضاء صبحى عبد القوى جامع	فضاء				٦		١١١٣	١١١٣	٠	٠	٠	٠	٠	٠	٠	٠	٠
58	فضاء صبحى عبد القوى جامع	فضاء				٧		٨٢٦	٨٢٦	٠	٠	٠	٠	٠	٠	٠	٠	٠
59	فضاء صبحى عبد القوى جامع	فضاء				٩		٣٥٠٠	٣٥٠٠	٠	٠	٠	٠	٠	٠	٠	٠	٠
60	سلامة مجد	مباني				٩		٣٣	٠	٠	٣٣	٠	٠	٠	٠	٠	٠	٠
61	كمال سعد	فضاء				٩		٣١	٣١	٠	٠	٠	٠	٠	٠	٠	٠	٠
62	سلامة مجد	مباني				٩		١٠٦	٠	٠	١٠٦	٠	٠	٠	٠	٠	٠	٠
	ما بعده							١٣٣٣٦٠	٥٤٩٤٠	٣٨١٣٠	٢٦٣٢٦	٧١٠٢	٣٦٩	١٧٤	٠	٩٦	٣٢	٠

رئيس مكتب المراجعة

يعتمد /
مهندس / سهى كرم لطفى
مدير عام مديرية المساحة بالبحيرة

١٥

مديرية المساحة بالبحيرة
مكتب المراجعة والمسائل

الموضوع : كشف ملاك وواضعى اليد الظاهرين المتخلين بالمسار المقترح لمشروع محور المحمودية من مركز كفر الدوار الى مركز المحمودية

قرية (منشأة دمسنا) - مركز (أبو حمص) - محافظة (البحيرة)

م	الاسم		المسطح س	المسطح ط	المسطح ف	القطعة	الحوض	اجمالى المساحة (م٢)	الفضاء	الفضاء المنافع	المباني	المباني المنافع	ارض زراعية س	ارض زراعية ط	ارض زراعية ف	ارض زراعية منافع س	ارض زراعية منافع ط	ارض زراعية منافع ف
	ما قبله							١٣٣٣٦٠	٥٤٩٤٠	٣٨١٣٠	٢٦٣٢٦	٧١٠٢	٣٦٩	١٧٤	٠	٩٦	٣٢	٠
1	فاروق ابو جميل	مبانى				٣	سرو القطارى نمرة ٤ قسم اول	٦٥	٠	٠	٦٥	٠	٠	٠	٠	٠	٠	٠
2	عماد رزق	مبانى				٣		٨٢	٠	٠	٨٢	٠	٠	٠	٠	٠	٠	٠
3	الصاوى كرم	مبانى				٣		٩٠	٠	٠	٩٠	٠	٠	٠	٠	٠	٠	٠
4	الصاوى كرم	مبانى				٣		٨٧	٠	٠	٨٧	٠	٠	٠	٠	٠	٠	٠
5	فضل جمعه	مبانى				٣		٥٤	٠	٠	٥٤	٠	٠	٠	٠	٠	٠	٠
6	ماهر صالح	مبانى				٣		١١٦	٠	٠	١١٦	٠	٠	٠	٠	٠	٠	٠
7	طاهر صالح	مبانى				٣		٥٣	٠	٠	٥٣	٠	٠	٠	٠	٠	٠	٠
8	مسعد محمد	مبانى				٣		٣٠	٠	٠	٣٠	٠	٠	٠	٠	٠	٠	٠
9	محمد جمعه عطا الله	مبانى				٣		٤١	٠	٠	٤١	٠	٠	٠	٠	٠	٠	٠
10	محمد حامد	زراعية	١٤			٣			٠	٠	٠	٠	١٤	٠	٠	٠	٠	٠
11	حمادة شحاتة	مبانى				٣		٢٤	٠	٠	٢٤	٠	٠	٠	٠	٠	٠	٠
12	ضيف شحاتة	مبانى				٣		٢٤	٠	٠	٢٤	٠	٠	٠	٠	٠	٠	٠
13	شاكر شحاتة	مبانى				٣		١٨	٠	٠	١٨	٠	٠	٠	٠	٠	٠	٠
14	شحاتة فرج	زراعية	١١			٣			٠	٠	٠	٠	١١	٠	٠	٠	٠	٠
15	شحاتة فرج	مبانى				٣		١٤	٠	٠	١٤	٠	٠	٠	٠	٠	٠	٠
16	عبد العزيز عبد الرحمن	زراعية	٧			٣			٠	٠	٠	٠	٧	٠	٠	٠	٠	٠
17	عبد العزيز عبد الرحمن	مبانى				٣		٤٤	٠	٠	٤٤	٠	٠	٠	٠	٠	٠	٠
18	صلاح حسن	زراعية	٧			٣			٠	٠	٠	٠	٧	٠	٠	٠	٠	٠
19	جمعه محمد	مبانى				٣		٤٣	٠	٠	٤٣	٠	٠	٠	٠	٠	٠	٠
	ما بعده							١٣٤١٤٥	٥٤٩٤٠	٣٨١٣٠	٢٧١١١	٧١٠٢		١٧٤				٠

رئيس مكتب المراجعة

يعتمد /
مدير عام مديرية المساحة بالبحيرة

(١٨٦)

مديرية المساحة بالبحيرة
مكتب المراجعة والمسائل
الموضوع : كشف ملاك وواضعى اليد الظاهرين المتدخلين بالمسار المقترح لمشروع محور المحمودية من مركز كفر الدوار الى مركز المحمودية

قرية (منشاة دمسنا) - مركز (أبو حمص) - محافظة (البحيرة)

م	الاسم		المسطح س	المسطح ط	المسطح ف	القطعة	الحوض	اجمالي المساحة (م٢)	الفضاء	الفضاء المنافع	المباني	المباني المنافع	ارض زراعية س	ارض زراعية ط	ارض زراعية ف	ارض زراعية منافع س	ارض زراعية منافع ط	ارض زراعية منافع ف
	ما قبلــــــــه							١٣٤١١٤٥	٥٤٩٤٠	٣٨١٣٠	٢٧١١١	٧١٠٢	٤٠٨	١٧٤	٠	٩٦	٣٢	٠
20	سعد محمد حسن	زراعية	٧			٣	سرو القطاوى نمرة ٤ قسم اول		٠	٠	٠	٠	٧	٠	٠	٠	٠	٠
21	على رجب وخميس	مباني				٣		٤٠	٠	٠	٤٠	٠	٠	٠	٠	٠	٠	٠
22	حربي عبد غريب	زراعية	١٠			٣			٠	٠	٠	٠	١٠	٠	٠	٠	٠	٠
23	خميس اسماعيل عباس	زراعية	٨			٣			٠	٠	٠	٠	٨	٠	٠	٠	٠	٠
24	شوقي موسي احمد	مباني				٣		٣٤	٠	٠	٣٤	٠	٠	٠	٠	٠	٠	٠
25	خميس اسماعيل عباس	مباني				٣		٥٠	٠	٠	٥٠	٠	٠	٠	٠	٠	٠	٠
26	كريمة عبد علي	مباني				٣		٤٨	٠	٠	٤٨	٠	٠	٠	٠	٠	٠	٠
27	اسامة محمود	زراعية	١	١		٣			٠	٠	٠	٠	١	١	٠	٠	٠	٠
28	اسامة محمود	مباني				٣		٦٥	٠	٠	٦٥	٠	٠	٠	٠	٠	٠	٠
29	محمد فتحي	زراعية	١٧			٣			٠	٠	٠	٠	١٧	٠	٠	٠	٠	٠
30	مصطفي محمد	مباني				٣		٤٤	٠	٠	٤٤	٠	٠	٠	٠	٠	٠	٠
31	مصطفي محمد	مباني				٣		٤٣	٠	٠	٤٣	٠	٠	٠	٠	٠	٠	٠
32	مصطفي محمد	مباني				٣		٤٣	٠	٠	٤٣	٠	٠	٠	٠	٠	٠	٠
33	محمد محمود سعيد	مباني				٣		٤٦	٠	٠	٤٦	٠	٠	٠	٠	٠	٠	٠
34	حمدى محمد محمود	مباني				٣		٢١	٠	٠	٢١	٠	٠	٠	٠	٠	٠	٠
35	اسماعيل محمد	زراعية	٢٢			٣			٠	٠	٠	٠	٢٢	٠	٠	٠	٠	٠
36	خميس محمود	زراعية	٢٢			٣			٠	٠	٠	٠	٢٢	٠	٠	٠	٠	٠
37	علي عبد علي	مباني				٣		٤٥	٠	٠	٤٥	٠	٠	٠	٠	٠	٠	٠
38	فتحي عبد علي	مباني				٣		٣٥	٠	٠	٣٥	٠	٠	٠	٠	٠	٠	٠
39	رمضان عبد علي	مباني				٣		٥٧	٠	٠	٥٧	٠	٠	٠	٠	٠	٠	٠
40	شعبان زكريا محمد	مباني				٣		٨٩	٠	٠	٨٩	٠	٠	٠	٠	٠	٠	٠
41	وضع يد محمد عبد القادر	زراعية	٨			٣و١٧٨			٠	٠	٠	٠	٨	٠	٠	٠	٠	٠
42	محمد عبد القادر	زراعية	١٣			٣و١٧٨			٠	٠	٠	٠	١٣	٠	٠	٠	٠	٠
43	محمد عبد القادر	زراعية	١٣			٣و١٧٨			٠	٠	٠	٠	١٣	٠	٠	٠	٠	٠
44	ابراهيم محمد سعيد	فضاء				٣و١٧٨		٢٧٢	٢٧٢	٠	٠	٠	٠	٠	٠	٠	٠	٠
45	ياسر رمضان عيسي	مباني				٣و١٧٨		١٦	٠	٠	١٦	٠	٠	٠	٠	٠	٠	٠
46	فايز محمود	مباني				٣و١٧٨		٣٠	٠	٠	٣٠	٠	٠	٠	٠	٠	٠	٠
47	جمال محمد رمضان	مباني				٣و١٧٨		٣٨	٠	٠	٣٨	٠	٠	٠	٠	٠	٠	٠
	ما بعــــــــده							١٣٥١١٦١	٥٥٢١٢	٣٨١٣٠	٢٧٨٥٥	٧١٠٢	٥٣٤	١٧٥	٠	٩٦	٣٢	٠

رئيس مكتب المراجعة

يعتمد /
مهندس/ ...
مدير عام مديرية المساحة بالبحيرة

(٨٧)

مديرية المساحة بالبحيرة
مكتب المراجعة والمسائل
الموضوع : كشف ملاك وواضعى اليد الظاهرين المتداخلين بالمسار المقترح لمشروع محور المحمودية من مركز كفر الدوار الى مركز المحمودية

قرية (منشاة دمسنا) - مركز (أبو حمص) - محافظة (البحيرة)

م	الاسم		المسطح س	المسطح ط	المسطح ف	القطعة	الحوض	اجمالى المساحة (م٢)	الفضاء	الفضاء المناقع	المبانى	المبانى المناقع	ارض زراعية س	ارض زراعية ط	ارض زراعية ف	ارض زراعية مناقع س	ارض زراعية مناقع ط	ارض زراعية مناقع ف
	ما قبله							١٣٥١٦١	٥٥٢١٢	٣٨١٣٠	٢٧٨٥٥	٧١٠٢	٥٢٩	١٧٥	٠	٩٦	٣٢	٠
48	رجب منصور	فضاء				٣	سرو القطاوى نمرة ٤ قسم اول	٥٥	٥٥	٠	٠	٠	٠	٠	٠	٠	٠	٠
49	زراعة مصطفى سيد الحيشي	زراعية	٦	١		٣			٠	٠	٠	٠	٦	١	٠	٠	٠	٠
50	زراعة حسن سلامة	زراعية	١٧			٣			٠	٠	٠	٠	١٧	٠	٠	٠	٠	٠
51	ورثة سلامة حسن	زراعية		١٥		٣			٠	٠	٠	٠	٠	١٥	٠	٠	٠	٠
52	محول كهرباء	مباني				٣		٢١	٠	٠	٢١	٠	٠	٠	٠	٠	٠	٠
53	فضاء	فضاء				٣		٩٣٠	٩٣٠	٠	٠	٠	٠	٠	٠	٠	٠	٠
54	ورثة منصور حسن حموده	مباني				٣		١٠١	٠	٠	١٠١	٠	٠	٠	٠	٠	٠	٠
55	حسن منصور	مباني				٣		٢١	٠	٠	٢١	٠	٠	٠	٠	٠	٠	٠
56	عطية حمودة	مباني				٣		٤١	٠	٠	٤١	٠	٠	٠	٠	٠	٠	٠
57	ورثة محمد السيد	مباني				٣		٥٤	٠	٠	٥٤	٠	٠	٠	٠	٠	٠	٠
58	خميس صفا	مباني				٣		١٣	٠	٠	١٣	٠	٠	٠	٠	٠	٠	٠
59	خميس محمود	مباني				٣		٣٢	٠	٠	٣٢	٠	٠	٠	٠	٠	٠	٠
60	جمعه مرسي	مباني				٣		٢١	٠	٠	٢١	٠	٠	٠	٠	٠	٠	٠
61	عيد غريب و اخرين	مباني				٣		٩٧	٠	٠	٩٧	٠	٠	٠	٠	٠	٠	٠
62	حربي عيد غريب	مباني				٣		٤١	٠	٠	٤١	٠	٠	٠	٠	٠	٠	٠
63	صبرى عيد و اخرين	مباني				٣		٦٩	٠	٠	٦٩	٠	٠	٠	٠	٠	٠	٠
64	حلمي رزق	مباني				٣		٦٥	٠	٠	٦٥	٠	٠	٠	٠	٠	٠	٠
65	صبري رزق	مباني				٣		٦٤	٠	٠	٦٤	٠	٠	٠	٠	٠	٠	٠
66	ورثة احمد رجب	مباني				٣		١٣٥	٠	٠	١٣٥	٠	٠	٠	٠	٠	٠	٠
67	رفاعي رمضان حسن	مباني				٣		٦٣	٠	٠	٦٣	٠	٠	٠	٠	٠	٠	٠
68	رمضان حسن	مباني				٣		١٠٣	٠	٠	١٠٣	٠	٠	٠	٠	٠	٠	٠
									٠	٠	٠	٠	٠	٠	٠	٠	٠	٠
	ما بعده							١٣٧٠٨٧	٥٦١٩٧	٣٨١٣٠	٢٨٧٩٦	٧١٠٢	٥٥٢	١٩١	٠	٩٦	٣٢	٠

رئيس مكتب المراجعة

يعتمد /
مهندس /
مدير عام مديرية المساحة بالبحيرة

مديرية المساحة بالبحيرة
مكتب المراجعة والمسائل
الموضوع : كشف ملاك وواضعى اليد الظاهرين المتدخلين بالمسار المقترح لمشروع محور المحمودية من مركز كفر الدوار الى مركز المحمودية

قرية (منشاة دمسنا) - مركز (أبو حمص) - محافظة (البحيرة)

م	الاسم		المسطح			القطعة	الحوض	اجمالي المساحة (م٢)	الفضاء	الفضاء المنافع	المباني	المباني المنافع	ارض زراعية			ارض زراعية منافع		
			س	ط	ف								س	ط	ف	س	ط	ف
	ما قبلــــــــــــــه							١٣٧٠٨٧	٥٦١٩٧	٣٨١٣٠	٢٨٧٩٦	٧١٠٢	٥٥٢	١٩١	٠	٩٦	٣٢	٠
69	خالد فايز عمر	مباني				٣	سرو القطاوى نمرة ٤ قسم اول	١٠٩	٠	٠	١٠٩	٠	٠	٠	٠	٠	٠	٠
70	عزوز اشرف	مباني				٣		٥٨	٠	٠	٥٨	٠	٠	٠	٠	٠	٠	٠
71	احمد السيد عثمان	مباني				٣		٩١	٠	٠	٩١	٠	٠	٠	٠	٠	٠	٠
72	شعبان ابراهيم	مباني				٣		٣٣	٠	٠	٣٣	٠	٠	٠	٠	٠	٠	٠
73	كريم فتحي	مباني				٣		٣٧	٠	٠	٣٧	٠	٠	٠	٠	٠	٠	٠
74	زكريا مصطفي شلبي	مباني				٢٠٨		٦١	٠	٠	٦١	٠	٠	٠	٠	٠	٠	٠
75	سعد سلامة حسن عمر	مباني				٣و٢٠٨		٤١	٠	٠	٤١	٠	٠	٠	٠	٠	٠	٠
76	عبد السلام محمد إبراهيم سعيد	مباني				٣و٢٠٨		٧٠	٠	٠	٧٠	٠	٠	٠	٠	٠	٠	٠
77	عبد الفتاح احمد	مباني				٣و٢٠٨		٦٩	٠	٠	٦٩	٠	٠	٠	٠	٠	٠	٠
78	مسجد	مباني				٣		٨٢	٠	٠	٨٢	٠	٠	٠	٠	٠	٠	٠
79	انتصار سعد عثمان	مباني				٣		٤٦	٠	٠	٤٦	٠	٠	٠	٠	٠	٠	٠
80	غريب جمعه	مباني				٣		٥٤	٠	٠	٥٤	٠	٠	٠	٠	٠	٠	٠
81	زراعة	زراعية	١	١		٣			٠	٠	٠	٠	١	١	٠	٠	٠	٠
82	محمد فايز مخيون	مباني				٣		٦٣	٠	٠	٦٣	٠	٠	٠	٠	٠	٠	٠
83	ورثة عبد المنعم مخيون	مباني				٣		٣٤	٠	٠	٣٤	٠	٠	٠	٠	٠	٠	٠
84	ياسر عبد العزيز مخيون	مباني				٣		٢٦	٠	٠	٢٦	٠	٠	٠	٠	٠	٠	٠
85	ورثة هاني مخيون	مباني				٣		١٠	٠	٠	١٠	٠	٠	٠	٠	٠	٠	٠
86	لم يستدل	زراعية	٣			٣			٠	٠	٠	٠	٣	٠	٠	٠	٠	٠
87	ورثة محمود مخيون يونس	مباني				٣		٨	٠	٠	٨	٠	٠	٠	٠	٠	٠	٠
88	مروان عبد الرحمن مخيون	مباني				٣		١٠٥	٠	٠	١٠٥	٠	٠	٠	٠	٠	٠	٠
89	فضاء	فضاء				٣		٥٠٠	٥٠٠	٠	٠	٠	٠	٠	٠	٠	٠	٠
90	اسامة كمال سعد	مباني				٢٠٨		١٨	٠	٠	١٨	٠	٠	٠	٠	٠	٠	٠
91	اسماعيل كمال	مباني				٢٠٨		٦٣	٠	٠	٦٣	٠	٠	٠	٠	٠	٠	٠
92	احمد سعد بكر	مباني				٢٠٨		٣٤	٠	٠	٣٤	٠	٠	٠	٠	٠	٠	٠
	ما بعــــــــــــده							١٣٨٦٩٩	٥٦٦٩٧	٣٨١٣٠	٢٩٩٠٨	٧١٠٢	٥٥٦	١٩٢	٠	٩٦	٣٢	٠

رئيس مكتب المراجعة

يعتمد /
مهندس/
مدير عام مديرية المساحة بالبحيرة

٨٩

مديرية المساحة بالبحيرة
مكتب المراجعة والمسائل

الموضوع : كشف ملاك وواضعى اليد الظاهرين المتخلين بالمسار المقترح لمشروع محور المحمودية من مركز كفر الدوار الى مركز المحمودية

قرية (منشأة دمسنا) - مركز (أبو حمص) - محافظة (البحيرة)

م	الاسم		المسطح س	المسطح ط	المسطح ف	القطعة	الحوض	اجمالى المساحة (م٢)	الفضاء	الفضاء المنافع	المبانى	المبانى المنافع	ارض زراعية س	ارض زراعية ط	ارض زراعية ف	ارض زراعية منافع س	ارض زراعية منافع ط	ارض زراعية منافع ف
	ما قبله							١٣٨٦٩٩	٥٦٦٩٧	٣٨١٣٠	٢٩٩٠٨	٧١٠٢	٥٥٦	١٩٢	٠	٩٦	٣٢	٠
93	يونس السيد عوض الله	مبانى				٢٠٨	سرو القطاوى نمرة ٤ قسم اول	٥١	٠	٠	٥١	٠	٠	٠	٠	٠	٠	٠
94	ورثة محمود سيد احمد	مبانى				٢٠٨		٦٠	٠	٠	٦٠	٠	٠	٠	٠	٠	٠	٠
95	ورثة محمد محمود بكر	مبانى				٢٠٨		٩٥	٠	٠	٩٥	٠	٠	٠	٠	٠	٠	٠
96	ورثة السيد حافظ مرسي	مبانى				٢٠٨		٧٧	٠	٠	٧٧	٠	٠	٠	٠	٠	٠	٠
97	اسماعيل رمضان	مبانى				٢٠٨		١٤٤	٠	٠	١٤٤	٠	٠	٠	٠	٠	٠	٠
98	سعيد ابراهيم شحاتة	مبانى				٢٠٨		٥٥	٠	٠	٥٥	٠	٠	٠	٠	٠	٠	٠
99	مسجد	مبانى				٢٠٨		٨١	٠	٠	٨١	٠	٠	٠	٠	٠	٠	٠
100	محمد عبد الحي	مبانى				٢٠٨		٥٥	٠	٠	٥٥	٠	٠	٠	٠	٠	٠	٠
101	سكره عبد الحي بكر	مبانى				٢٠٨		٦٣	٠	٠	٦٣	٠	٠	٠	٠	٠	٠	٠
102	احمد عبد الحي بكر	مبانى				٢٠٨		٥٤	٠	٠	٥٤	٠	٠	٠	٠	٠	٠	٠
103	محمد امين عبد الحي	مبانى				٢٠٨		٤٨	٠	٠	٤٨	٠	٠	٠	٠	٠	٠	٠
104	مسجد	مبانى				٢٠٨		٦٠	٠	٠	٦٠	٠	٠	٠	٠	٠	٠	٠
	ما بعده							١٣٩٥٤٢	٥٦٦٩٧	٣٨١٣٠	٣٠٧٥١	٧١٠٢	٥٥٦	١٩٢	٠	٩٦	٣٢	٠

رئيس مكتب المراجعة
عزه حمزه البر

يعتمد /
مهندس / سهن كرم نطقي
مدير عام مديرية المساحة بالبحيرة

(٩٠)

مديرية المساحة بالبحيرة

مكتب المراجعة والمسائل

الموضوع : كشف ملاك وواضعى اليد الظاهرين المتدخلين بالمسار المقترح لمشروع محور المحمودية من مركز كفر الدوار الى مركز المحمودية

قرية (ابو الخزر) - مركز (أبو حمص) - محافظة (البحيرة)

م	الاسم		المسطح س	المسطح ط	المسطح ف	القطعة	الحوض	اجمالى المساحة (م٢)	الفضاء	الفضاء المنافع	المباني	المباني المنافع	ارض زراعية س	ارض زراعية ط	ارض زراعية ف	ارض زراعية منافع س	ارض زراعية منافع ط	ارض زراعية منافع ف
	ما قبلـــــــــــه							١٣٩٥٤٢	٥٦٦٩٧	٣٨١٣٠	٣٠٧٥١	٧١٠٢	٥٥٦	١٩٢	٠	٩٦	٣٢	٠
1	احمد جمعة عمارة	مباني				٢	السرو الشرقي والغربي نمرة ٤	٦٤	٠	٠	٦٤	٠	٠	٠	٠	٠	٠	٠
2	فضاء	فضاء				٢		٦٠	٦٠	٠	٠	٠	٠	٠	٠	٠	٠	٠
3	احمد رمضان القليني	مباني				٢		٣٠	٠	٠	٣٠	٠	٠	٠	٠	٠	٠	٠
4	نجوى رجب حافظ	مباني				٢		٢٨	٠	٠	٢٨	٠	٠	٠	٠	٠	٠	٠
5	عبد الغني القليني	مباني				٢		٥٩	٠	٠	٥٩	٠	٠	٠	٠	٠	٠	٠
6	نادية احمد رجب غنيم	مباني				٢		٧٨	٠	٠	٧٨	٠	٠	٠	٠	٠	٠	٠
7	صالح محمد احمد	مباني				٢		٩٦	٠	٠	٩٦	٠	٠	٠	٠	٠	٠	٠
8	رمضان مصطفى الزرقوني	مباني				٢		١٥	٠	٠	١٥	٠	٠	٠	٠	٠	٠	٠
9	سحر محمد عوض	مباني				٢		٤١	٠	٠	٤١	٠	٠	٠	٠	٠	٠	٠
10	ورثة عنتر محمد عوض	مباني				٢		١٩	٠	٠	١٩	٠	٠	٠	٠	٠	٠	٠
11	نورة اسماعيل علواني	مباني				٢		٣١	٠	٠	٣١	٠	٠	٠	٠	٠	٠	٠
12	اسماعيل مرجان اسماعيل	مباني				٢		٥١	٠	٠	٥١	٠	٠	٠	٠	٠	٠	٠
13	عبد المولي سعد جمعه	مباني				٢		٢٥	٠	٠	٢٥	٠	٠	٠	٠	٠	٠	٠
14	زينات اسماعيل و اخرين	مباني				٢		١٠٦	٠	٠	١٠٦	٠	٠	٠	٠	٠	٠	٠
15	مني سعيد عمارة	مباني				٢		٩	٠	٠	٩	٠	٠	٠	٠	٠	٠	٠
16	بلال محمد إسماعيل	مباني				٢		٣٦	٠	٠	٣٦	٠						
17	بهاء اسماعيل غنيم	مباني				٢		١٢	٠	٠	١٢	٠						
18	علية امين محمد غنيم	مباني				٢		٢٩	٠	٠	٢٩	٠	٠	٠	٠	٠	٠	٠
19	احمد محمد عبده عمارة	مباني				٢		٧٥	٠	٠	٧٥	٠	٠	٠	٠	٠	٠	٠
20	حسن حسين عمارة (فضاء)	فضاء				٢		١٣٠	١٣٠	٠	٠	٠	٠	٠	٠	٠	٠	٠
21	رمضان عبد الونيس عماد	مباني				٢		٤٥	٠	٠	٤٥	٠	٠	٠	٠	٠	٠	٠
22	محمد عبد الستار غنيم	مباني				٢		٤٩	٠	٠	٤٩	٠	٠	٠	٠	٠	٠	٠
	ما بعـــــــــــده							١٤٠٦٣٠	٥٦٨٨٧	٣٨١٣٠	٣١٦٤٩	٧١٠٢	٥٥٦	١٩٢	٠	٩٦	٣٢	٠

رئيس مكتب المراجعة

يعتمد /

مهندس /

مدير عام مديرية المساحة بالبحيرة

مديرية المساحة بالبحيرة
مكتب المراجعة والمسائل
الموضوع : كشف ملاك وواضعى اليد الظاهرين المتدخلين بالمسار المقترح لمشروع محور المحمودية من مركز كفر الدوار الى مركز المحمودية

قرية (ابو الخزر) - مركز (أبو حمص) - محافظة (البحيرة)

م	الاسم		المسطح س	المسطح ط	المسطح ف	القطعة	الحوض	اجمالي المساحة (م٢)	الفضاء	الفضاء المنافع	المباني	المباني المنافع	ارض زراعية س	ارض زراعية ط	ارض زراعية ف	ارض زراعية منافع س	ارض زراعية منافع ط	ارض زراعية منافع ف
	ما قبلــــــــــه							١٤٠٦٣٠	٥٦٨٨٧	٣٨١٣٠	٣١٦٤٩	٧١٠٢	٥٥٦	١٩٢	٠	٩٦	٣٢	٠
23	على محمود احمد غنيم	مباني				٢	السرو الشرقي و الغربي نمرة ٤	٣٧	٠	٠	٣٧	٠	٠	٠	٠	٠	٠	٠
24	احمد محمود محمد غنيم	مباني				٢		٢٥	٠	٠	٢٥	٠	٠	٠	٠	٠	٠	٠
25	محمد حسين غنيم	مباني				٢		١٨	٠	٠	١٨	٠	٠	٠	٠	٠	٠	٠
26	ورثة على عبد الحميد	مباني				٢		١٠	٠	٠	١٠	٠	٠	٠	٠	٠	٠	٠
27	محمود احمد غنيم	مباني				٢		٢١	٠	٠	٢١	٠	٠	٠	٠	٠	٠	٠
28	مصطفى رجب غنيم	مباني				٢		٣	٠	٠	٣	٠	٠	٠	٠	٠	٠	٠
29	محمد السيد عبد العال	مباني				٢		١	٠	٠	١	٠	٠	٠	٠	٠	٠	٠
30	محمد وماهر مصطفى	مباني				٢		١٧	٠	٠	١٧	٠	٠	٠	٠	٠	٠	٠
31	سليمان محمد	مباني				٢		١٩	٠	٠	١٩	٠	٠	٠	٠	٠	٠	٠
32	نادية ابراهيم سالم	مباني				٢		١١	٠	٠	١١	٠	٠	٠	٠	٠	٠	٠
33	هويدا رافت	مباني				٢		١٠	٠	٠	١٠	٠	٠	٠	٠	٠	٠	٠
34	محمد رزق فتح الله	مباني				٢		١٦	٠	٠	١٦	٠	٠	٠	٠	٠	٠	٠
35	محمد وعماد رمضان على	مباني				٢		٩	٠	٠	٩	٠	٠	٠	٠	٠	٠	٠
36	سعيد عبد العزيز	مباني				٢		٥	٠	٠	٥	٠	٠	٠	٠	٠	٠	٠
37	صباح خميس محمود	مباني				٢		٣	٠	٠	٣	٠	٠	٠	٠	٠	٠	٠
38	رافت محمود شعيب	مباني				٢		٦	٠	٠	٦	٠	٠	٠	٠	٠	٠	٠
39	عبد الحميد عطية و اخرين	مباني				٢		٩	٠	٠	٩	٠	٠	٠	٠	٠	٠	٠
40	حمدى على الغنام	مباني				٢		٦	٠	٠	٦	٠	٠	٠	٠	٠	٠	٠
41	على اسماعيل ذكي	مباني				٢		٦	٠	٠	٦	٠	٠	٠	٠	٠	٠	٠
42	ايمان مسعود	مباني				٢		٤	٠	٠	٤	٠	٠	٠	٠	٠	٠	٠
43	فضاء عمر عبد السلام احمد غنيم	فضاء				٢		٧٠٠	٧٠٠	٠	٠	٠	٠	٠	٠	٠	٠	٠
	ما بعـــــــــده							١٤١٥٦٦	٥٧٥٨٧	٣٨١٣٠	٣١٨٨٥	٧١٠٢	[illegible]	[illegible]	[illegible]	٩٦	٣٢	٠

رئيس مكتب المراجعة

يعتمد /
مدير عام مديرية المساحة بدمنهور

مديرية المساحة بالبحيرة
مكتب المراجعة والمسائل
الموضوع : كشف ملاك وواضعى اليد الظاهرين المتخللين بالمسار المقترح لمشروع محور المحمودية من مركز كفر الدوار الى مركز المحمودية

٩٦

قرية (ابو الخزر) - مركز (أبو حمص) - محافظة (البحيرة)

م	الاسم		المسطح س	المسطح ط	المسطح ف	القطعة	الحوض	اجمالى المساحة (م٢)	القضاء	القضاء المنافع	المبانى	المبانى المنافع	ارض زراعية س	ارض زراعية ط	ارض زراعية ف	ارض زراعية منافع س	ارض زراعية منافع ط	ارض زراعية منافع ف
	ما قبلــــــــــه							١٤١٥٦٦	٥٧٥٨٧	٣٨١٣٠	٣١٨٨٥	٧١٠٢	٥٥٦	١٩٢	٠	٩٦	٣٢	٠
44	محمد سعيد شعبان	مبانى				٣ موقع جسر ترعة المحمودية	وسيلة الذهب نمرة ٨	٣٥	٠	٠	٣٥	٠	٠	٠	٠	٠	٠	٠
45	محمد سعد هنداوى	مبانى						٦٥	٠	٠	٦٥	٠	٠	٠	٠	٠	٠	٠
46	محمد عبد العاطى	مبانى						٢٤	٠	٠	٢٤	٠	٠	٠	٠	٠	٠	٠
47	مسعد محمد النجار	مبانى						٧٩	٠	٠	٧٩	٠	٠	٠	٠	٠	٠	٠
48	ربيع بسيونى مصطفى	مبانى						١٠٩	٠	٠	١٠٩	٠	٠	٠	٠	٠	٠	٠
49	السيد ابراهيم مصطفى	مبانى						٦٢	٠	٠	٦٢	٠	٠	٠	٠	٠	٠	٠
50	محمد السيد مصطفى	مبانى						٤٤	٠	٠	٤٤	٠	٠	٠	٠	٠	٠	٠
51	جمعه نصر مصطفى	مبانى				٦		١٠٨	٠	٠	١٠٨	٠	٠	٠	٠	٠	٠	٠
52	خميس جمعه حامد	مبانى				٦		١٥٥	٠	٠	١٥٥	٠	٠	٠	٠	٠	٠	٠
53	محمد عبد العزيز سليم	مبانى				٦		٨٧	٠	٠	٨٧	٠	٠	٠	٠	٠	٠	٠
54	احمد عبد العاطى	مبانى				٧		١٠٨	٠	٠	١٠٨	٠	٠	٠	٠	٠	٠	٠
55	رمضان سعد سليم	مبانى				٨		٧٥	٠	٠	٧٥	٠	٠	٠	٠	٠	٠	٠
56	كرم سعد سليم	مبانى				٨		٧٤	٠	٠	٧٤	٠	٠	٠	٠	٠	٠	٠
57	احمد عبد العزيز سليم	مبانى				٨		١٢٣	٠	٠	١٢٣	٠	٠	٠	٠	٠	٠	٠
58	احمد عبد الفتاح عطا الله	زراعية	٤	١		٨			٠	٠	٠	٠	٤	١	٠	٠	٠	٠
59	ام محمد سليمان	مبانى				٩		١١٢	٠	٠	١١٢	٠	٠	٠	٠	٠	٠	٠
60	رمضان محمد النجار	مبانى				٩		١٦	٠	٠	١٦	٠	٠	٠	٠	٠	٠	٠
61	شعبان محمد النجار	مبانى				٩		١٥	٠	٠	١٥	٠	٠	٠	٠	٠	٠	٠
62	سعد هنداوى	مبانى				٩		٧٧	٠	٠	٧٧	٠	٠	٠	٠	٠	٠	٠
63	يسرى سامى علي	مبانى				٩		١٠٢	٠	٠	١٠٢	٠	٠	٠	٠	٠	٠	٠
64	محمد سامى نعمه الله (قضاء)	قضاء				٩		٤٥	٤٥	٠	٠	٠	٠	٠	٠	٠	٠	٠
	ما بعــــــــــده							١٤٣٠٨١	٥٧٦٣٢	٣٨١٣٠	٣٣٣٥٥	٧١٠٢	٥٦٠	١٩٣	٠	٩٦	٣٢	٠

رئيس مكتب المراجعة

يعتمد /
مهندس / سهى كرم لطفى
مدير عام مديرية المساحة بالبحيرة

مديرية المساحة بالبحيرة
مكتب المراجعة والمسائل
الموضوع : كشف ملاك وواضعى اليد الظاهرين المتداخلين بالمسار المقترح لمشروع محور المحمودية من مركز كفر الدوار الى مركز المحمودية

قرية (ابو الخزر) - مركز (أبو حمص) - محافظة (البحيرة)

م	الاسم		المسطح س	المسطح ط	المسطح ف	القطعة	الحوض	اجمالى المساحة (م٢)	الفضاء	الفضاء المنافع	المباني	المباني المنافع	ارض زراعية س	ارض زراعية ط	ارض زراعية ف	ارض زراعية منافع س	ارض زراعية منافع ط	ارض زراعية منافع ف
	ما قبله							١٤٣٠٨١	٥٧٦٤٢	٣٨١٣٠	٣٣٣٥٥	٧١٠٢	٥٦٠	١٩٣	٠	٩٦	٣٢	٠
65	على شريف على	مباني				١٠	عصيده نمرة ٧	٣٧	٠	٠	٣٧	٠	٠	٠	٠	٠	٠	٠
66	محمد سامي نعمه الله	مباني				١٠		٣٩	٠	٠	٣٩	٠	٠	٠	٠	٠	٠	٠
67	على شريف نعمه الله	مباني				١٠		٦٤	٠	٠	٦٤	٠	٠	٠	٠	٠	٠	٠
68	احمد شريف نعمه الله	مباني				١٠		٦٩	٠	٠	٦٩	٠	٠	٠	٠	٠	٠	٠
69	شعبان شحاته نعمه الله	مباني				١٠		١٤٠	٠	٠	١٤٠	٠	٠	٠	٠	٠	٠	٠
70	شعبان شحاته نعمه الله	مباني				١٠		٥٧	٠	٠	٥٧	٠	٠	٠	٠	٠	٠	٠
71	شحات نعمه الله	مباني				١٠		٧١	٠	٠	٧١	٠	٠	٠	٠	٠	٠	٠
72	عزت على نعمه الله	مباني				١٠		٩٧	٠	٠	٩٧	٠	٠	٠	٠	٠	٠	٠
73	عزت على نعمه الله	مباني				١٠		٢٢	٠	٠	٢٢	٠	٠	٠	٠	٠	٠	٠
74	فضاء شعبان محمد نعمة الله	فضاء				١٠		٦٦	٦٦	٠	٠	٠	٠	٠	٠	٠	٠	٠
	ما بعده							١٤٣٧٤٣	٥٧٦٩٨	٣٨١٣٠	٣٤٩٥١	٧١٠٢	٥٦٠	١٩٣	٠	٩٦	٣٢	٠

رئيس مكتب المراجعة

يعتمد /
مهندس / بيشي كرم لطفي
مدير عام مديرية المساحة بالبحيرة

مديرية المساحة بالبحيرة
مكتب المراجعة والمسائل

الموضوع : كشف ملاك وواضعى اليد الظاهرين المتدخلين بالمسار المقترح لمشروع محور المحمودية من مركز كفر الدوار الى مركز المحمودية

قرية (ابو الخزر) - مركز (أبو حمص) - محافظة (البحيرة)

م	الاسم		المسطح س	المسطح ط	المسطح ف	القطعة	الحوض	اجمالى المساحة (م٢)	الفضاء	الفضاء المنافع	المباني	المباني المنافع	ارض زراعية س	ارض زراعية ط	ارض زراعية ف	ارض زراعية منافع س	ارض زراعية منافع ط	ارض زراعية منافع ف
	ما قبله							١٤٣٧٤٣	٥٧٦٩٨	٣٨١٣٠	٣٣٩٥١	٧١٠٢	٥٦٠	١٩٣	٠	٩٦	٣٢	٠
75	سعيد جمعه عوض	مباني				١١	وسيلة الذهب نمرة ٨	٢٥	٠	٠	٢٥	٠	٠	٠	٠	٠	٠	٠
76	حمدى عبد الله	مباني				١١		٩٨	٠	٠	٩٨	٠	٠	٠	٠	٠	٠	٠
77	سعيد احمد عوض	مباني				١١		٥٧	٠	٠	٥٧	٠	٠	٠	٠	٠	٠	٠
78	حسين عوض فايد	مباني				١١		٩٠	٠	٠	٩٠	٠	٠	٠	٠	٠	٠	٠
79	خالد محمد عوض	مباني				١١		٨٥	٠	٠	٨٥	٠	٠	٠	٠	٠	٠	٠
80	جابر عوض	زراعية	21			١١							٢١	٠	٠	٠	٠	٠
81	مسجد	مباني				١١		١٠١	٠	٠	١٠١	٠	٠	٠	٠	٠	٠	٠
82	سعد محمد عوض	مباني				١٢ موقع جسر ترعة المحمودية		١١٣	٠	٠	١١٣	٠	٠	٠	٠	٠	٠	٠
83	سامي علي حسن	مباني						٩٣	٠	٠	٩٣	٠	٠	٠	٠	٠	٠	٠
84	رمضان عبد العزيز (زراعة)	زراعية	٢١						٠	٠	٠	٠	٢١	٠	٠	٠	٠	٠
85	سعيد جمعه عوض (زراعة)	زراعية	١٦						٠	٠	٠	٠	١٦	٠	٠	٠	٠	٠
86	توفيق محمود توفيق (زراعة)	زراعية	١	١					٠	٠	٠	٠	١	١	٠	٠	٠	٠
87	عبده فهمى حسين	مباني						٤٠	٠	٠	٤٠	٠			٠			٠
88	زكريا عبد الوهاب(زراعة)	زراعية	١٤						٠	٠	٠	٠	١٤	٠	٠	٠	٠	٠
89	محمد رمضان عامر	مباني						٢٨	٠	٠	٢٨	٠	٠	٠	٠	٠	٠	٠
90	جمعه محمد علي جبر	مباني						٣٦	٠	٠	٣٦	٠	٠	٠	٠	٠	٠	٠
91	ايلي محمد سالم	مباني						٢٨	٠	٠	٢٨	٠	٠	٠	٠	٠	٠	٠
92	رجب مندور	زراعية	٨						٠	٠	٠	٠	٨	٠	٠	٠	٠	٠
93	زكريا عبد الوهاب	مباني						٥٠	٠	٠	٥٠	٠	٠	٠	٠	٠	٠	٠
94	محمد عبده محمد فرج	مباني						٥١	٠	٠	٥١	٠	٠	٠	٠	٠	٠	٠
95	جمعه فتحي عيسوى(زراعه)	زراعية	١٥						٠	٠	٠	٠	١٥	٠	٠	٠	٠	٠
96	رمضان فتحي عيسوى	مباني						٦٤	٠	٠	٦٤	٠	٠	٠	٠	٠	٠	٠
97	ياسر سالم بدر	مباني						٤٩	٠	٠	٤٩	٠	٠	٠	٠	٠	٠	٠
98	بدر سالم	مباني						٥٥	٠	٠	٥٥	٠	٠	٠	٠	٠	٠	٠
	ما بعده							١٤٤٧٩٦	٥٧٦٩٨	٣٨١٣٠	٣٥٠٠٤	٧١٠٢	٦٥٦	١٩٤	٠	٩٦	٣٢	٠

رئيس مكتب المراجعة

يعتمد/
مهندس/ [illegible]
مدير عام مديرية المساحة بالبحيرة

مديرية المساحة بالبحيرة
مكتب المراجعة والمسائل
الموضوع : كشف ملاك وواضعي اليد الظاهرين المتخللين بالمسار المقترح لمشروع محور المحمودية من مركز كفر الدوار الى مركز المحمودية

قرية (ابو الخزر) - مركز (أبو حمص) - محافظة (البحيرة)

م	الاسم		المسطح س	المسطح ط	المسطح ف	القطعة	الحوض	اجمالى المساحة (م٢)	الفضاء	الفضاء المنافع	المباني	المباني المنافع	ارض زراعية س	ارض زراعية ط	ارض زراعية ف	ارض زراعية منافع س	ارض زراعية منافع ط	ارض زراعية منافع ف
	ما قبلـــــــــــــه							١٤٤٧٩٦	٥٧٦٩٨	٣٨١٣٠	٣٥٠٠٤	٧١٠٢	٦٥٦	١٩٤	٠	٩٦	٣٢	٠
99	محمد سعد العطار	مباني				١٢ موقع جسر ترعة المحمودية	وسيلة الذهب نمرة ٨	٥٠	٠	٠	٥٠	٠	٠	٠	٠	٠	٠	٠
100	عبد الحميد عيسوى	مباني						٧٠	٠	٠	٧٠	٠	٠	٠	٠	٠	٠	٠
101	رمضان جمعه محمد (زراعة)	زراعية	٢٢						٠	٠	٠	٠	٢٢	٠	٠	٠	٠	٠
102	عصام جمعه ذكى (زراعة)	زراعية	٢٣						٠	٠	٠	٠	٢٣	٠	٠	٠	٠	٠
103	احمد عبد المنعم	مباني				١٢ موقع جسر ترعة المحمودية		٦٧	٠	٠	٦٧	٠	٠	٠	٠	٠	٠	٠
104	محمد مسعود محمد	مباني						٧٧	٠	٠	٧٧	٠	٠	٠	٠	٠	٠	٠
105	عادل مسعود محمد	مباني						٦٩	٠	٠	٦٩	٠	٠	٠	٠	٠	٠	٠
106	عراقي محمود محمد	مباني						٦٨	٠	٠	٦٨	٠	٠	٠	٠	٠	٠	٠
107	محمد رمضان همام	مباني						٨١	٠	٠	٨١	٠	٠	٠	٠	٠	٠	٠
108	مسعد رمضان همام	مباني						٦١	٠	٠	٦١	٠	٠	٠	٠	٠	٠	٠
109	السيد عبد الفتاح شاهين	مباني						٦٩	٠	٠	٦٩	٠	٠	٠	٠	٠	٠	٠
110	سالم عبد العاطي	مباني						٨٠	٠	٠	٨٠	٠	٠	٠	٠	٠	٠	٠
111	سلامة احمد سلامة (زراعة)	زراعية	٢٠	٢					٠	٠	٠	٠	٢٠	٢	٠	٠	٠	٠
112	على سلامة سلامة (زراعة)	زراعية	١٤	١					٠	٠	٠	٠	١٤	١	٠	٠	٠	٠
113	رمضان سلامة سلامة (زراعة)	زراعية	١٤	١					٠	٠	٠	٠	١٤	١	٠	٠	٠	٠
	ما بعــــــــــــده							١٤٥٤٨٨	٥٧٦٩٨	٣٨١٣٠	٣٥٦٩٦	٧١٠٢	٧٤٩	١٩٨	٠	٩٦	٣٢	٠

رئيس مكتب المراجعة

يعتمد /
مهندس / سهير كوجلطقي
مدير عام مديرية المساحة بالبحيرة

٩٦

مديرية المساحة بالبحيرة
مكتب المراجعة والمسائل

الموضوع : كشف ملاك وواضعى اليد الظاهرين المتخلين بالمسار المقترح لمشروع محور المحمودية من مركز كفر الدوار الى مركز المحمودية

قرية (ابو الخزر) - مركز (أبو حمص) - محافظة (البحيرة)

م	الاسم		المسطح س	المسطح ط	المسطح ف	القطعة	الحوض	اجمالى المساحة (م٢)	الفضاء	الفضاء المنافع	المبانى	المبانى المنافع	ارض زراعية س	ارض زراعية ط	ارض زراعية ف	ارض زراعية منافع س	ارض زراعية منافع ط	ارض زراعية منافع ف
	ما قبله							١٤٥٤٨٨	٥٧٦٩٨	٣٨١٣٠	٣٥٦٩٦	٧١٠٢	٧٤٩	١٩٨	٠	٩٦	٣٢	٠
114	وائل سعد جمعه(زراعة)	زراعية	٣	١		١٢ موقع جسر ترعة المحمودية	وسيلة الذهب نمرة ٨		٠	٠	٠	٠	٣	١	٠	٠	٠	٠
115	سعد جمعه علي (زراعة)	زراعية	١٥						٠	٠	٠	٠	١٥	٠	٠	٠	٠	٠
116	محمد جمعه علي	مبانى						١٠٥	٠	٠	١٠٥	٠	٠	٠	٠	٠	٠	٠
117	خميس جمعه علي	مبانى						٩٣	٠	٠	٩٣	٠	٠	٠	٠	٠	٠	٠
118	السيد احمد جمعه (زراعة)	زراعية	١٦	١					٠	٠	٠	٠	١٦	١	٠	٠	٠	٠
119	جمعه فتحي شعيب(زراعة)	زراعية	١٧	١					٠	٠	٠	٠	١٧	١	٠	٠	٠	٠
120	محمد عبد العزيز حمزة (زراعه)	زراعية	٥	١					٠	٠	٠	٠	٥	١	٠	٠	٠	٠
121	ربيع بسيوني مصطفى(زراعة)	زراعية	٧	٢					٠	٠	٠	٠	٧	٢	٠	٠	٠	٠
122	السيد ابراهيم نصر (زراعة)	زراعية	١٦	١					٠	٠	٠	٠	١٦	١	٠	٠	٠	٠
123	نصر جمعه نصر(زراعة)	زراعية	٤	١					٠	٠	٠	٠	٤	١	٠	٠	٠	٠
124	محمد رجب حسن	مبانى						٦٤	٠	٠	٦٤	٠	٠	٠	٠	٠	٠	٠
125	سمير حسن الرفاعي	مبانى						٦٤	٠	٠	٦٤	٠	٠	٠	٠	٠	٠	٠
126	بلال محمود سالم	مبانى						٤٣	٠	٠	٤٣	٠	٠	٠	٠	٠	٠	٠
127	محمد محمود سالم	مبانى						٥٨	٠	٠	٥٨	٠	٠	٠	٠	٠	٠	٠
128	حسام حسين فهمي(زراعة)	زراعية	١٢						٠	٠	٠	٠	١٢	٠	٠	٠	٠	٠
129	جميل فهمي	مبانى						٤٦	٠	٠	٤٦	٠	٠	٠	٠	٠	٠	٠
130	فتحي محمد عبد العزيز(زراعة)	زراعية	١٩						٠	٠	٠	٠	١٩	٠	٠	٠	٠	٠
131	محمد عبد العزيز مرسل(زراعة)	زراعية	٢٢						٠	٠	٠	٠	٢٢	٠	٠	٠	٠	٠
132	سعيد سليمان(زراعة)	زراعية	٧	١					٠	٠	٠	٠	٧	١	٠	٠	٠	٠
133	جلال محمد شعبان	مبانى						١٦٠	٠	٠	١٦٠	٠	٠	٠	٠	٠	٠	٠
134	سعيد عبده ابو المعاطي	مبانى						٥٧	٠	٠	٥٧	٠	٠	٠	٠	٠	٠	٠
	ما بعده							١٤٦١٧٨	٥٧٦٩٨	٣٨١٣٠	٣٦٣٨٦	٧١٠٢	٨٩٢	٢٠٧	٠	٩٦	٣٢	٠

رئيس مكتب المراجعة

يعتمد /
مهندس / سهى كرم كشك
مدير عام مديرية المساحة بالبحيرة

٩٧

مديرية المساحة بالبحيرة
مكتب المراجعة والمسائل

الموضوع : كشف ملاك وواضعى اليد الظاهرين المتدخلين بالمسار المقترح لمشروع محور المحمودية من مركز كفر الدوار الى مركز المحمودية

قرية (ابو الخزر) - مركز (أبو حمص) - محافظة (البحيرة)

م	الاسم		المسطح س	المسطح ط	المسطح ف	القطعة	الحوض	اجمالى المساحة (م٢)	الفضاء	الفضاء المنافع	المباني	المباني المنافع	ارض زراعية س	ارض زراعية ط	ارض زراعية ف	ارض زراعية منافع س	ارض زراعية منافع ط	ارض زراعية منافع ف
	ما قبلـــــــــــه							١٤٦١٧٨	٥٧٦٩٨	٣٨١٣٠	٣٦٣٨٦	٧١٠٢	٨٩٢	٢٠٧	٠	٩٦	٣٢	٠
135	سعيد عبد الهادى النجار (زراعة)	زراعية	٧	١		١٢ موقع جسر ترعة المحمودية	وسيلة الذهب نمرة ٨		٠	٠	٠	٠	٧	١	٠	٠	٠	٠
136	سعيد عبد الهادى النجار (زراعة)	زراعية	١٣	١					٠	٠	٠	٠	١٣	١	٠	٠	٠	٠
137	سعيد عبد الهادى النجار (زراعة)	زراعية	١٢	١					٠	٠	٠	٠	١٢	١	٠	٠	٠	٠
138	وفاء ابراهيم احمد	مباني						٦٩	٠	٠	٦٩	٠	٠	٠	٠	٠	٠	٠
139	محمد رمضان محمود	مباني						٤٦	٠	٠	٤٦	٠	٠	٠	٠	٠	٠	٠
140	عصام عبد المولي	مباني						٧٦	٠	٠	٧٦	٠	٠	٠	٠	٠	٠	٠
141	نادر عزت عبد المولي	مباني						٨٢	٠	٠	٨٢	٠	٠	٠	٠	٠	٠	٠
142	محمود عبد المولي	مباني						٧٧	٠	٠	٧٧	٠	٠	٠	٠	٠	٠	٠
143	هنيه عبد الفتاح العبد	مباني						٧٩	٠	٠	٧٩	٠	٠	٠	٠	٠	٠	٠
144	سعيد كامل بدر(زراعه)	زراعية	٤	١					٠	٠	٠	٠	٤	١	٠	٠	٠	٠
145	هاني عاطف ابو المعاطي(زراعه)	زراعية	١٧	١					٠	٠	٠	٠	١٧	١	٠	٠	٠	٠
146	فتحي محرم رزق	مباني						١٢١	٠	٠	١٢١	٠	٠	٠	٠	٠	٠	٠
147	احمد محروس عبد المنعم	مباني						٤٩	٠	٠	٤٩	٠	٠	٠	٠	٠	٠	٠
148	احمد محروس عبد المنعم فضاء	فضاء						١٠٠٠	١٠٠٠	٠	٠	٠	٠	٠	٠	٠	٠	٠
149	ربيع فتحي رمضان	مباني						٧٧	٠	٠	٧٧	٠	٠	٠	٠	٠	٠	٠
150	نبيل ابراهيم علي	مباني						٩٩	٠	٠	٩٩	٠	٠	٠	٠	٠	٠	٠
151	فوزى ابراهيم (زراعه)	زراعية	١٦						٠	٠	٠	٠	١٦	٠	٠	٠	٠	٠
152	محمد ابراهيم على (زراعه)	زراعية	٢٣						٠	٠	٠	٠	٢٣	٠	٠	٠	٠	٠
153	ابتسام محمد موسي	مباني						٩١	٠	٠	٩١	٠	٠	٠	٠	٠	٠	٠
													٠	٠	٠	٠	٠	٠
	ما بعــــــــــــده							١٤٨٠٤٤	٥٨٦٩٨	٣٨١٣٠	٣٧٢٥٢	٧١٠٢	٩٨٤	٢٢٤	[illegible]	٩٦	٣٢	٠

رئيس مكتب المراجعة

يعتمد ،

مهندس / سامى كرم عطية
مدير عام مديرية المساحة بالبحيرة

٩٨

مديرية المساحة بالبحيرة
مكتب المراجعة والمسائل

الموضوع : كشف ملاك وواضعي اليد الظاهرين المتضررين بالمسار المقترح لمشروع محور المحمودية من مركز كفر الدوار الى مركز المحمودية

قرية (منشأة الوكيل) - مركز (أبو حمص) - محافظة (البحيرة)

م	الاسم		المسطح			القطعة	الحوض	اجمالى المساحة (م٢)	الفضاء	الفضاء المنافع	المبانى	المبانى المنافع	ارض زراعية			ارض زراعية منافع		
			س	ط	ف								س	ط	ف	س	ط	ف
	ما قبله							١٤٨٠٤٤	٥٨٦٩٨	٣٨١٣٠	٣٧٢٥٢	٧١٠٢	٩٨٤	٢١٢	٠	٩٦	٣٢	٠
1	صبيحة محمود حسن زراعه	زراعية	٤	٣		١٠٤	الغرق و العوافيل نمرة ١		٠	٠	٠	٠	٤	٣	٠	٠	٠	٠
2	سعيد حسني عبد الله	مبانى				١٠٤		٤٤	٠	٠	٤٤	٠	٠	٠	٠	٠	٠	٠
3	فوزى احمد عبد السميع	مبانى				١٠٤		٣٧	٠	٠	٣٧	٠	٠	٠	٠	٠	٠	٠
4	رمضان احمد عبد السميع	مبانى				١٠٤و١٠٣		٦١	٠	٠	٦١	٠	٠	٠	٠	٠	٠	٠
5	ورثة زكريا امين فزارى (زراعة)	زراعية	٢٠	١		١٠٤			٠	٠	٠	٠	٢٠	١	٠	٠	٠	٠
6	ورثة زكريا امين فزارى (زراعة)	زراعية	٢٢			١٠٣			٠	٠	٠	٠	٢٢	٠	٠	٠	٠	٠
7	مسجد	مبانى				١٠٤و١٠٦		٦٠	٠	٠	٦٠	٠	٠	٠	٠	٠	٠	٠
8	جمعه محمد	مبانى				١٠٤و١٠٦		٣٣	٠	٠	٣٣	٠	٠	٠	٠	٠	٠	٠
9	علاء ابراهيم	مبانى				١٠٤و١٠٦		٤٦	٠	٠	٤٦	٠	٠	٠	٠	٠	٠	٠
10	عبد الناصر محمد (زراعه)	زراعية	٩			١٠٤و١٠٦			٠	٠	٠	٠	٩	٠	٠	٠	٠	٠
11	عبد الناصر محمد	مبانى				١٠٤		٢٥	٠	٠	٢٥	٠	٠	٠	٠	٠	٠	٠
12	زغلولة كامل ابراهيم	مبانى				١٠٤و١٠٦		٤٧	٠	٠	٤٧	٠	٠	٠	٠	٠	٠	٠
13	ثريا جمعه	مبانى				١٠٤و١٠٦		٦٧	٠	٠	٦٧	٠	٠	٠	٠	٠	٠	٠
14	يونس منير بدر	مبانى				١٠٦		٥٣	٠	٠	٥٣	٠	٠	٠	٠	٠	٠	٠
15	سلامة محمد سلامة	مبانى				١٠٦		٥٤	٠	٠	٥٤	٠	٠	٠	٠	٠	٠	٠
16	ثريا حامد ابو رية	مبانى				١٠٦		٦٣	٠	٠	٦٣	٠	٠	٠	٠	٠	٠	٠
17	حمدى عبد الله عبد الجليل	مبانى				١٠٦		٦٦	٠	٠	٦٦	٠	٠	٠	٠	٠	٠	٠
18	ورثة اسماعيل (زراعه)	زراعية	١٤			١٠٦			٠	٠	٠	٠	١٤	٠	٠	٠	٠	٠
19	عنتر يونس ابراهيم	مبانى				١٠٦		٥٣	٠	٠	٥٣	٠	٠	٠	٠	٠	٠	٠
20	مردى ابراهيم الشرقاوى	مبانى				١٠٦		٤٣	٠	٠	٤٣	٠	٠	٠	٠	٠	٠	٠
21	صلاح ابراهيم الشرقاوى	مبانى				١٠٦		٤٨	٠	٠	٤٨	٠	٠	٠	٠	٠	٠	٠
22	فضاء سلامة زكريا الشرقاوى	فضاء				١٠٦		٣٨٠	٣٨٠	٠	٠	٠	٠	٠	٠	٠	٠	٠
23	سعيد سلامة الشرقاوى(زراعة)	زراعية	٥	٢		١٠٦			٠	٠	٠	٠	٥٦	٢	٠	٠	٠	٠
	ما بعده							١٤٩٢٢٤	٥٩٠٧٨	٣٨١٣٠	٣٨٠٥٢	٧١٠٢	١٠٥٨	٢١٨	٠	٩٦	٣٢	٠

رئيس مكتب المراجعة

يعتمد /
مهندس / شهير كرم لطفي
مدير عام مديرية المساحة بالبحيرة

٩٩

مديرية المساحة بالبحيرة
مكتب المراجعة والمسائل

الموضوع : كشف ملاك وواضعى اليد الظاهرين المشغلين بالمسار المقترح لمشروع محور المحمودية من مركز كفر الدوار الى مركز المحمودية

قرية (منشأة الوكيل) - مركز (أبو حمص) - محافظة (البحيرة)

م	الاسم		المسطح س	المسطح ط	المسطح ف	القطعة	الحوض	اجمالى المساحة (م٢)	القضاء	القضاء المنافع	المبانى	المبانى المنافع	ارض زراعية س	ارض زراعية ط	ارض زراعية ف	ارض زراعية منافع س	ارض زراعية منافع ط	ارض زراعية منافع ف
	ما قبله							١٤٩٢٢٤	٥٩٠٧٨	٣٨١٣٠	٣٨٠٥٢	٧١٠٢	١٠٥٨	٢١٨	٠	٩٦	٣٢	٠
24	محمد رمضان	مبانى				١٠٤و١٠٦	الغرق و العوافين نمرة ١	٧١	٠	٠	٧١	٠	٠	٠	٠	٠	٠	٠
25	سعيد سلامة الشرقاوى	مبانى				١٠٦		١١	٠	٠	١١	٠	٠	٠	٠	٠	٠	٠
26	رزق ابراهيم ثابت	مبانى				١٠٦		٨٢	٠	٠	٨٢	٠	٠	٠	٠	٠	٠	٠
27	سمير عبد المنعم	مبانى				١٠٦		١١٤	٠	٠	١١٤	٠	٠	٠	٠	٠	٠	٠
28	محمد عبد المنعم و اخرين	مبانى				١٠٦و١٩٩		١٦٣	٠	٠	١٦٣	٠	٠	٠	٠	٠	٠	٠
29	محمد حمزة عبد الحفيظ	مبانى				١٩٩و١٠٧		١٢٦	٠	٠	١٢٦	٠	٠	٠	٠	٠	٠	٠
30	محمود عبد الحفيظ	مبانى				١٩٩و١٠٧		١٥٣	٠	٠	١٥٣	٠	٠	٠	٠	٠	٠	٠
31	مسجد	مبانى				١٩٩و١٠٧		٧٤	٠	٠	٧٤	٠	٠	٠	٠	٠	٠	٠
32	افراح عبد الحميد يوسف	مبانى				١٩٢		٨٥	٠	٠	٨٥	٠	٠	٠	٠	٠	٠	٠
33	بهاء محمد فتحي	مبانى				١٩٧		٣	٠	٠	٣	٠	٠	٠	٠	٠	٠	٠
34	محمد عبد الحميد	مبانى				١٩٢		١٦٦	٠	٠	١٦٦	٠	٠	٠	٠	٠	٠	٠
35	صبرى احمد السيد	مبانى				١٩١		٤٦	٠	٠	٤٦	٠	٠	٠	٠	٠	٠	٠
36	شعبان احمد السيد	مبانى				١٩١		٤٢	٠	٠	٤٢	٠	٠	٠	٠	٠	٠	٠
37	السيد احمد حمزة	مبانى				١٩١		٦٨	٠	٠	٦٨	٠	٠	٠	٠	٠	٠	٠
38	هشام كامل و اخرين	مبانى				١٩١		٦٦	٠	٠	٦٦	٠	٠	٠	٠	٠	٠	٠
39	فتحية حامد احمد	مبانى				١٩١		١٢٠	٠	٠	١٢٠	٠	٠	٠	٠	٠	٠	٠
40	عبد المنعم احمد	مبانى				١٩١		١٢٥	٠	٠	١٢٥	٠	٠	٠	٠	٠	٠	٠
41	ورثة عبد الحفيظ عبد الحفيظ	مبانى				١٩١		٦٣	٠	٠	٦٣	٠	٠	٠	٠	٠	٠	٠
42	ورثة عبد الحفيظ حمزة	مبانى				١٩١		٨٩	٠	٠	٨٩	٠	٠	٠	٠	٠	٠	٠
43	ورثة توحيد حمزة	مبانى				١٩١		١١٤	٠	٠	١١٤	٠	٠	٠	٠	٠	٠	٠
	ما بعده							١٥١٠٠٥	٥٩٠٧٨	٣٨١٣٠	٣٩٨٣٣	٧١٠٢	١٠٥٨	٢١٨	٠	٩٦	٣٢	٠

رئيس مكتب المراجعة

يعتمد /
مهندس / [illegible]
مدير عام مديرية المساحة بالبحيرة

مديرية المساحة بالبحيرة
مكتب المراجعة والمسائل

الموضوع : كشف ملاك وواضعي اليد الظاهرين المتخلين بالمسار المقترح لمشروع محور المحمودية من مركز كفر الدوار الى مركز المحمودية

قرية (منشأة الوكيل) - مركز (أبو حمص) - محافظة (البحيرة)

م	الاسم		المسطح س	المسطح ط	المسطح ف	القطعة	الحوض	اجمالى المساحة (م٢)	القضاء	القضاء المنافع	المباني	المباني المنافع	ارض زراعية س	ارض زراعية ط	ارض زراعية ف	ارض زراعية منافع س	ارض زراعية منافع ط	ارض زراعية منافع ف
	ما قبله							١٥١٠٠٥	٥٩٠٧٨	٣٨١٣٠	٣٩٨٣٣	٧١٠٢	١٠٥٨	٢١٨	٠	٩٦	٣٢	٠
44	ثامر توحيد حمزة	مباني				١٩١	الغرق و الموافيل نمرة ١	١٠٣	٠	٠	١٠٣	٠	٠	٠	٠	٠	٠	٠
45	محمد عوض التوحي	مباني				١٩١		٦٥	٠	٠	٦٥	٠	٠	٠	٠	٠	٠	٠
46	احسان يحيى علي	مباني				١٩١		٧٠	٠	٠	٧٠	٠	٠	٠	٠	٠	٠	٠
47	نكي مبروك السيد	مباني				١٩١		٦٤	٠	٠	٦٤	٠	٠	٠	٠	٠	٠	٠
48	شحاتة حمزة ابراهيم	مباني				١٩١		٧٠	٠	٠	٧٠	٠	٠	٠	٠	٠	٠	٠
49	رمضان محمد سعد	مباني				١٩١		٧٥	٠	٠	٧٥	٠	٠	٠	٠	٠	٠	٠
50	محمود ابراهيم عبد الله بدر	مباني				١٩١		٦٣	٠	٠	٦٣	٠	٠	٠	٠	٠	٠	٠
51	محمد يسرى بدر	مباني				١٠٨		٦٤	٠	٠	٦٤	٠	٠	٠	٠	٠	٠	٠
52	كامل فؤاد بدر	مباني				١٠٨		٩٠	٠	٠	٩٠	٠	٠	٠	٠	٠	٠	٠
53	سمير فؤاد بدر	مباني				١٠٨		٨٦	٠	٠	٨٦	٠	٠	٠	٠	٠	٠	٠
54	اسلام يسرى عبد الحميد	مباني				١٠٨		٢٤	٠	٠	٢٤	٠	٠	٠	٠	٠	٠	٠
55	يسرى عبد الحميد بدر	مباني				١٠٨		٤٦	٠	٠	٤٦	٠	٠	٠	٠	٠	٠	٠
56	صلاح يونس بدر	مباني				١٠٨		٣٢	٠	٠	٣٢	٠	٠	٠	٠	٠	٠	٠
57	الشحات يوسف بدر	مباني				١٠٨		٤٤	٠	٠	٤٤	٠	٠	٠	٠	٠	٠	٠
58	متولي جبر بدر	مباني				١٠٨		١٧	٠	٠	١٧	٠	٠	٠	٠	٠	٠	٠
59	متولي جبر بدر	مباني				١٠٨		٤٢	٠	٠	٤٢	٠	٠	٠	٠	٠	٠	٠
60	محمود جبر بدر (قضاء)	قضاء				١٠٨		١٠٥	١٠٥	٠	٠	٠	٠	٠	٠	٠	٠	٠
61	صابر محمد ابو المعاطي	مباني				١٠٨		٣١	٠	٠	٣١	٠	٠	٠	٠	٠	٠	٠
62	ورثة عاطف محمد ابو المعاطي	مباني				١٠٨		٣١	٠	٠	٣١	٠	٠	٠	٠	٠	٠	٠
63	ورثة حسبو شعبان حسين احمد	مباني				١٠٨		٢٨	٠	٠	٢٨	٠	٠	٠	٠	٠	٠	٠
64	ورثة شعبان حسين احمد	مباني				١٠٨		٣٣	٠	٠	٣٣	٠	٠	٠	٠	٠	٠	٠
65	محمد حمزة ابراهيم	مباني				١٠٨		٤١	٠	٠	٤١	٠	٠	٠	٠	٠	٠	٠
66	سعد نصر محمد علي	مباني				١٠٨		٣٦	٠	٠	٣٦	٠	٠	٠	٠	٠	٠	٠
67	عبد الدايم محمد حميده	مباني				١٠٨		٣٣	٠	٠	٣٣	٠	٠	٠	٠	٠	٠	٠
	ما بعده							١٥٢٢٩٨	٥٩١٨٣	٣٨١٣٠	٤١٠٢١	٧١٠٢	١٠٥٨	٢١٨	٠	٩٦	٣٢	٠

رئيس مكتب المراجعة

يعتمد /
مهندس / شهى كرم لطفي
مدير عام مديرية المساحة بالبحيرة

مديرية المساحة بالبحيرة
مكتب المراجعة والمسائل
الموضوع : كشف ملاك وواضعى اليد الظاهرين المتدخلين بالمسار المقترح لمشروع محور المحمودية من مركز كفر الدوار الى مركز المحمودية

قرية (منشأة الوكيل) - مركز (أبو حمص) - محافظة (البحيرة)

م	الاسم		المسطح			القطعة	الحوض	اجمالى المساحة (م٢)	الفضاء	الفضاء المنافع	المبانى	المبانى المنافع	ارض زراعية			ارض زراعية منافع		
			س	ط	ف								س	ط	ف	س	ط	ف
	ما قبلـــــــــــــه							١٥٢٢٩٨	٥٩١٨٣	٣٨١٣٠	٤١٠٢١	٧١٠٢	١٠٥٨	٢١٨	٠	٩٦	٣٢	٠
68	كمال على حمزة	مبانى				١٩٨	الغرق و العواقيل نمرة ١	١٩	٠	٠	١٩	٠	٠	٠	٠	٠	٠	٠
69	ربيع عبد الكريم خضر	مبانى				١٩٨		١٨	٠	٠	١٨	٠	٠	٠	٠	٠	٠	٠
70	صبحى عبد الكريم خضر	مبانى				١٩٨		١٦	٠	٠	١٦	٠	٠	٠	٠	٠	٠	٠
71	ربيع عبد الكريم خضر فضاء	فضاء				١٠٨		٣٥٠	٣٥٠	٠	٠	٠	٠	٠	٠	٠	٠	٠
72	محمد محمود شعبان	مبانى				١٠٩		٣	٠	٠	٣	٠	٠	٠	٠	٠	٠	٠
	ما بعـــــــــــده							١٥٢٧٠٤	٥٩٥٣٣	٣٨١٣٠	٤١٠٧٧	٧١٠٢	٢	٢٢	١٠	٠	١٢	١

رئيس مكتب المراجعة

يعتمد /

مهندس / [illegible]

مدير عام مديرية المساحة بالبحيرة

مديرية المساحة بالبحيرة
مكتب المراجعة والمسائل
الموضوع : كشف ملاك وواضعي اليد الظاهرين المتداخلين بالمسار المقترح لمشروع محور المحمودية من مركز كفر الدوار الى مركز المحمودية

قرية (دسونس الحلفاية) - مركز (أبو حمص) - محافظة (البحيرة)

م	الاسم		المسطح س	المسطح ط	المسطح ف	القطعة	الحوض	اجمالي المساحة (م٢)	الفضاء	الفضاء المنافع	المباني	المباني المنافع	ارض زراعية س	ارض زراعية ط	ارض زراعية ف	ارض زراعية منافع س	ارض زراعية منافع ط	ارض زراعية منافع ف
	ما قبلـــــــــه							٨٠٥٩٨	٢١٧٤٤	٣٢١٣٩	١٦٣٦١	٣٤٩٢	٢٢١	٧٨	٠	٢٨	٢	٠
1	فضاء	فضاء منافع				ش١ متخلف ترعه المحمودية	الدميرة و السرو نمرة ٢ قسم اول الجنابية	١٦٣٥	٠	١٦٣٥	٠	٠	٠	٠	٠	٠	٠	٠
2	لم يستدل (زراعة)	زراعية	٢٠	٥		ش١٨	بركة الكوم نمرة٣		٠	٠	٠	٠	٢٠	٥	٠	٠	٠	٠
3	لم يستدل (زراعة)	زراعية	٣	٣		ش٩	بركة الكوم نمرة٣		٠	٠	٠	٠	٣	٣	٠	٠	٠	٠
4	لم يستدل (زراعة)	زراعية	٢٢	٨		ش٦	بركة الكوم نمرة٣		٠	٠	٠	٠	٢٢	٨	٠	٠	٠	٠
5	لم يستدل (زراعة)	زراعية	٤	١٤		ش٤	بركة الكوم نمرة ٣		٠	٠	٠	٠	٤	١٤	٠	٠	٠	٠
6	فوزى زغلول مسعود	مباني				ش٤	بركة الكوم نمرة ٣	٩	٠	٠	٩	٠	٠	٠	٠	٠	٠	٠
7	ماهر عبده مسعود	مباني				ش٤	بركة الكوم نمرة ٣	١٤	٠	٠	١٤	٠	٠	٠	٠	٠	٠	٠
8	بركات جمعه رجب	مباني				ش٤	بركة الكوم نمرة ٣	١٨	٠	٠	١٨	٠	٠	٠	٠	٠	٠	٠
9	مصطفي عبد النبي عبد العزيز	مباني				ش٤	بركة الكوم نمرة ٣	٣٧	٠	٠	٣٧	٠	٠	٠	٠	٠	٠	٠
10	عبد العزيز عبد المنعم عبد العزيز	مباني				ش٤	بركة الكوم نمرة ٣	٤٨	٠	٠	٤٨	٠	٠	٠	٠	٠	٠	٠
11	عبد العزيز عبد المنعم عبد العزيز	مباني				ش٤	بركة الكوم نمرة ٣	٧	٠	٠	٧	٠	٠	٠	٠	٠	٠	٠
12	عبد العزيز عبد المنعم عبد العزيز	مباني				ش٤	بركة الكوم نمرة ٣	١١	٠	٠	١١	٠	٠	٠	٠	٠	٠	٠
13	عبد المولي محمد عبد المولي	مباني				ش٤	بركة الكوم نمرة ٣	١١	٠	٠	١١	٠	٠	٠	٠	٠	٠	٠
14	محمد محمد كيلاني	مباني				ش٤	بركة الكوم نمرة ٣	١١	٠	٠	١١	٠	٠	٠	٠	٠	٠	٠
15	اشرف علي كيلاني	مباني				ش٤	بركة الكوم نمرة ٣	٢١	٠	٠	٢١	٠	٠	٠	٠	٠	٠	٠
16	عبد الهادي عبد المولي حسن	مباني				ش٤	بركة الكوم نمرة ٣	٢٥	٠	٠	٢٥	٠	٠	٠	٠	٠	٠	٠
17	رمضان شحات رمضان	مباني				ش٤	بركة الكوم نمرة ٣	٢٥	٠	٠	٢٥	٠	٠	٠	٠	٠	٠	٠
18	اشرف رمضان عبد النبي	مباني				ش٤	بركة الكوم نمرة ٣	١٢	٠	٠	١٢	٠	٠	٠	٠	٠	٠	٠
19	ناجي فتحي محمود	مباني				ش٤	بركة الكوم نمرة ٣	١٧	٠	٠	١٧	٠	٠	٠	٠	٠	٠	٠
20	اسماعيل محمد عبد الحميد	مباني				ش٤	بركة الكوم نمرة ٣	٦	٠	٠	٦	٠	٠	٠	٠	٠	٠	٠
21	اسماعيل محمد عبد الحميد	مباني				ش٤	بركة الكوم نمرة ٣	٢٦	٠	٠	٢٦	٠	٠	٠	٠	٠	٠	٠
22	فضاء	فضاء منافع				ش٢٥ منافع عمومية	بركة الكوم نمرة ٣	١٧١٠	٠	١٧١٠	٠	٠	٠	٠	٠	٠	٠	٠
23	مسجد	مباني منافع				ش٢٥ منافع عمومية	بركة الكوم نمرة ٣	٣٨	٠	٠	٠	٣٨	٠	٠	٠	٠	٠	٠
	ما بعـــــــــده							٨٤٢٧٩	٢١٧٤٤	٣٥٤٨٤	١٦٦٥٩	٣٥٣٠	٢٧٠	١٠٨	[illegible]	٢٨	٢	٠

رئيس مكتب المراجعة

يعتمد /
مهندس / سهى كرم لطفي
مدير عام مديرية المساحة بالبحيرة

(١٠٣)

مديرية المساحة بالبحيرة
مكتب المراجعة والمسائل

الموضوع : كشف ملاك وواضعى اليد الظاهرين المتخلين بالمسار المقترح لمشروع محور المحمودية من مركز كفر الدوار الى مركز المحمودية

قرية (دسوس الحلفاية) - مركز (أبو حمص) - محافظة (البحيرة)

م	الاسم		المسطح س	المسطح ط	المسطح ف	القطعة	الحوض	اجمالى المساحة (م٢)	الفضاء	الفضاء المنافع	المبانى	المبانى المنافع	ارض زراعية س	ارض زراعية ط	ارض زراعية ف	ارض زراعية منافع س	ارض زراعية منافع ط	ارض زراعية منافع ف
	ما قبله							٨٤٢٧٩	٢١٧٤٤	٣٥٤٨٤	١٦٦٥٩	٣٥٣٠	٢٧٠	١٠٨	٠	٢٨	٢	٠
24	دار المناسبات	مبانى منافع				ض ٢٥ منافع عمومية	بركة الكوم نمرة ٣	٦٤	٠	٠	٠	٦٤	٠	٠	٠	٠	٠	٠
25	عبد الحميد سعد عبد الحميد	مبانى منافع						٤٨	٠	٠	٠	٤٨	٠	٠	٠	٠	٠	٠
26	فوزية حسن حمدون	مبانى منافع						٣٦	٠	٠	٠	٣٦	٠	٠	٠	٠	٠	٠
27	شعبان طلب	مبانى منافع						٣٤	٠	٠	٠	٣٤	٠	٠	٠	٠	٠	٠
28	رجب شاكر حسبو	مبانى منافع						٣٠	٠	٠	٠	٣٠	٠	٠	٠	٠	٠	٠
29	محمد ابراهيم حمدون	مبانى منافع						٣٠	٠	٠	٠	٣٠	٠	٠	٠	٠	٠	٠
30	احمد عبد العزيز عمارة	مبانى منافع						٣٠	٠	٠	٠	٣٠	٠	٠	٠	٠	٠	٠
31	عوض حجازى	مبانى منافع						٣٧	٠	٠	٠	٣٧	٠	٠	٠	٠	٠	٠
32	خميس رزق	مبانى منافع						٢٨	٠	٠	٠	٢٨	٠	٠	٠	٠	٠	٠
33	خالد فايز سعد بدر (ماكينةطحين)	مبانى منافع						٥٨	٠	٠	٠	٥٨	٠	٠	٠	٠	٠	٠
34	السيد احمد عبد الله	مبانى منافع						٣٠	٠	٠	٠	٣٠	٠	٠	٠	٠	٠	٠
35	سعيد على القنام	مبانى منافع						٤٩	٠	٠	٠	٤٩	٠	٠	٠	٠	٠	٠
36	على سعيد القنام	مبانى منافع						٤٥	٠	٠	٠	٤٥	٠	٠	٠	٠	٠	٠
37	ابراهيم على جيجي	مبانى منافع						٣٦	٠	٠	٠	٣٦	٠	٠	٠	٠	٠	٠
38	شعبان محمد عطية	مبانى منافع						٣٠	٠	٠	٠	٣٠	٠	٠	٠	٠	٠	٠
39	عبد الله مصطفى على	مبانى منافع						٥٢	٠	٠	٠	٥٢	٠	٠	٠	٠	٠	٠
40	عزت رمضان	مبانى منافع						٢٩	٠	٠	٠	٢٩	٠	٠	٠	٠	٠	٠
41	محمد رجب	مبانى منافع						٣٣	٠	٠	٠	٣٣	٠	٠	٠	٠	٠	٠
42	مسجد	مبانى منافع						٥٨	٠	٠	٠	٥٨	٠	٠	٠	٠	٠	٠
43	فضاء	فضاء				ض٢		١٨٧	١٨٧	٠	٠	٠	٠	٠	٠	٠	٠	٠
44	عبد المنعم السيد عبد المنعم	مبانى.				ض٢		٨١	٠	٠	٨١	٠	٠	٠	٠	٠	٠	٠
45	فضاء	فضاء				ض٢		٣٢٩	٣٢٩	٠	٠	٠	٠	٠	٠	٠	٠	٠
	ما بعده							٨٥٦٣٣	٢٢٢٦٠	٣٥٤٨٤	١٦٧٤٠	٤٢٨٧	٢٧٠	١٠٨	٠	٢٨	٢	٠

رئيس مكتب المراجعة

يعتمد /
مهندس
مدير عام مديرية المساحة

١٤

(٧٠٤)

مديريه المساحه بالبحيرة
مكتب المراجعة والمسائل

الموضوع : كشف ملاك وواضعى اليد الظاهرين المتدخلين بالمسار المقترح لمشروع محور المحمودية من مركز كفر الدوار الى مركز المحمودية

قرية (التمامة) - مركز (كفر الدوار) - محافظة (البحيرة)

م	الاسم		المسطح			القطعة	الحوض	اجمالى المساحة (م٢)	الفضاء	الفضاء المنافع	المباني	المباني المنافع	ارض زراعية			ارض زراعية منافع		
			س	ط	ف								س	ط	ف	س	ط	ف
1	فضاء	فضاء				ض٦	القبلي نمرة ٣	١٢٦	١٢٦	٠	٠	٠	٠	٠	٠	٠	٠	٠
	ما بعـــــــــــــــده							١٢٦	١٢٦	٠	٠	٠	٠	٠	٠	٠	٠	٠

رئيس مكتب المراجعة

يعتمد /

مهندس / منهى كرم لطفي
مدير عام مديرية المساحة بالبحيرة

مديرية المساحة بالبحيرة
مكتب المراجعة والمسائل
الموضوع : كشف ملاك وواضعى اليد الظاهرين المتدخلين بالمسار المقترح لمشروع محور المحمودية من مركز كفر الدوار الى مركز المحمودية (١٥)

قرية (التمامة) - مركز (كفر الدوار) - محافظة (البحيرة)

م	الاسم		المسطح س	المسطح ط	المسطح ف	القطعة	الحوض	اجمالى المساحة (م٢)	الفضاء	الفضاء المنافع	المباني	المباني المنافع	ارض زراعية س	ارض زراعية ط	ارض زراعية ف	ارض زراعية منافع س	ارض زراعية منافع ط	ارض زراعية منافع ف
	ما قبلــــــــــــه							١٢٦	١٢٦	٠	٠	٠	٠	٠	٠	٠	٠	٠
4	فضاء	فضاء				ض٥٥٧		٥٠	٥٠	٠	٠	٠	٠	٠	٠	٠	٠	٠
3	فضاء	فضاء				ض٥٣٨		١٩٦٠	١٩٦٠	٠	٠	٠	٠	٠	٠	٠	٠	٠
2	لم يستدل (زراعة)	زراعية	١٤	١٢		ض٥٣٧			٠	٠	٠	٠	١٤	١٢	٠	٠	٠	٠
1	فضاء	فضاء				ض٥٣٥		١٩٤٠	١٩٤٠	٠	٠	٠			٠	٠	٠	٠
	ما بعـــــــــــده							٤٠٧٦	٤٠٧٦	٠	٠	٠	١٤	١٢	٠	٠	٠	٠

رئيس مكتب المراجعة

يعتمد /

مهندس / [illegible]

مدير عام مديرية المساحة بالبحيرة

مديرية المساحة بالبحيرة
مكتب المراجعة والمسائل

الموضوع : كشف ملاك وواضعى اليد الظاهرين المتداخلين بالمسار المقترح لمشروع محور المحمودية من مركز كفر الدوار الى مركز المحمودية

(١٠٦)

قرية (التمامة) - مركز (كفر الدوار) - محافظة (البحيرة)

م	الاسم		المسطح س	المسطح ط	المسطح ف	القطعة	الحوض	اجمالى المساحة (م٢)	الفضاء	الفضاء المنافع	المبانى	المبانى المنافع	ارض زراعية س	ارض زراعية ط	ارض زراعية ف	ارض زراعية منافع س	ارض زراعية منافع ط	ارض زراعية منافع ف
	ما قبله							٤٠٧٦	٤٠٧٦	٠	٠	٠	١٤	١٢	٠	٠	٠	٠
1	فضاء إسماعيل مقالية	فضاء				ض٥٥٧	البلالي نمرة ٤ قسم اول البستان	٦٢٠	٦٢٠	٠	٠	٠	٠	٠	٠	٠	٠	٠
1	لم يستدل (زراعة)	زراعية	٧	٤		ض١١	البلالي نمرة ٤ قسم اول البستان		٠	٠	٠	٠	٧	٤	٠	٠	٠	٠
	ما بعده							٤٦٩٦	٤٦٩٦	٠	٠	٠	٢١	١٦	٠	٠	٠	٠

رئيس مكتب المراجعة
(توقيع)

يعتمد /
(توقيع)
مهندس / سهى كرم لطفى
مدير عام مديرية المساحة بالبحيرة

مديريه المساحه بالبحيرة
مكتب المراجعة والمسائل
الموضوعَ : كشف ملاك وواضعى اليد الظاهرين المتدخلين بالمسار المقترح لمشروع محور المحمودية من مركز كفر الدوار الى مركز المحمودية (١٠٧)

قرية (معمل الزجاج) - مركز (كفر الدوار) - محافظة (البحيرة)

م	الاسم		المسطح س	المسطح ط	المسطح ف	القطعة	الحوض	اجمالي المساحة (م٢)	الفضاء	الفضاء المنافع	المباني	المباني المنافع	ارض زراعية س	ارض زراعية ط	ارض زراعية ف	ارض زراعية منافع س	ارض زراعية منافع ط	ارض زراعية منافع ف
	ما قبلـــــــه							٤٦٩٦	٤٦٩٦	٠	٠	٠	٢١	١٦	٠	٠	٠	٠
	المسجد الكبير معمل الزجاج	مباني				ض٣	البرادة و بركة الوادى نمرة ١ قسم اول التفتيش	٢	٠	٠	٢	٠	٠	٠	٠	٠	٠	٠
25	مجدى الغنام	مباني				ض٣		٩	٠	٠	٩	٠	٠	٠	٠	٠	٠	٠
24	حسني الغنام	مباني				ض٣		٩	٠	٠	٩	٠	٠	٠	٠	٠	٠	٠
23	محمد كامل	مباني				ض٣		٩	٠	٠	٩	٠	٠	٠	٠	٠	٠	٠
22	علاء الغنام	مباني				ض٣		١٠	٠	٠	١٠	٠	٠	٠	٠	٠	٠	٠
21	السيد العمده	مباني				ض٣		١٥	٠	٠	١٥	٠	٠	٠	٠	٠	٠	٠
20	ربيع ياسين	مباني				ض٣		١٧	٠	٠	١٧	٠	٠	٠	٠	٠	٠	٠
19	وليد شلبي	مباني				ض٣		١٣	٠	٠	١٣	٠	٠	٠	٠	٠	٠	٠
18	صبحي جوده	مباني				ض٣		١٠	٠	٠	١٠	٠	٠	٠	٠	٠	٠	٠
17	زاهر طاهر حسين	مباني				ض٣		٢١	٠	٠	٢١	٠	٠	٠	٠	٠	٠	٠
16	شحاته خيري	مباني				ض٣		٢١	٠	٠	٢١	٠	٠	٠	٠	٠	٠	٠
15	ابراهيم شحاته خيري	مباني				ض٣		٢٤	٠	٠	٢٤	٠	٠	٠	٠	٠	٠	٠
14	محمد عثمان خضير واخرون	مباني				ض٣		١٢١	٠	٠	١٢١	٠	٠	٠	٠	٠	٠	٠
13	احمد عثمان خضير واخرون	مباني				ض٣		١٥٧	٠	٠	١٥٧	٠	٠	٠	٠	٠	٠	٠
12	عبدالسلام قمح واخرون	مباني				ض٣		١٩١	٠	٠	١٩١	٠	٠	٠	٠	٠	٠	٠
11	عاطف راغب عطا الله واخرون	مباني				ض٣		١٠٨	٠	٠	١٠٨	٠	٠	٠	٠	٠	٠	٠
10	اشرف مصطفي عيسي واخرون	مباني				ض٣		٩٧	٠	٠	٩٧	٠	٠	٠	٠	٠	٠	٠
9	امين مصطفي عيسي واخرون	مباني				ض٣		١٦٧	٠	٠	١٦٧	٠	٠	٠	٠	٠	٠	٠
8	محمد حلمي عبدالله واخرون	مباني				ض٣		٢٦٩	٠	٠	٢٦٩	٠	٠	٠	٠	٠	٠	٠
7	اشرف توفيق عيسي واخرون	مباني				ض٣		١٧٩	٠	٠	١٧٩	٠	٠	٠	٠	٠	٠	٠
6	رمضان توفيق عيسي واخرون	مباني				ض٣		١٢٥	٠	٠	١٢٥	٠	٠	٠	٠	٠	٠	٠
5	محمد عنتر حجاج واخرون	مباني				ض٣		٤٥	٠	٠	٤٥	٠	٠	٠	٠	٠	٠	٠
4	محمود عبدالمولي سعد واخرون	مباني				ض٣		١٥١	٠	٠	١٥١	٠	٠	٠	٠	٠	٠	٠
3	أصلاح زراعي	مباني				ض٣		٤٨	٠	٠	٤٨	٠	٠	٠	٠	٠	٠	٠
2	ياسر محمد فتحي واخرون	مباني				ض٣		١٩٠	٠	٠	١٩٠	٠	٠	٠	٠	٠	٠	٠
1	لم يستدل زراعة	زراعة	١٠	٣		ض٤٥			٠	٠	٠	٠	[illegible]	٣	٠	٠	٠	٠
	ما بعـــــــده							٦٧٠٤	٤٦٩٦	٠	٢٠٠٨	٠	٣١	١٩	٠	٠	[illegible]	٠

رئيس مكتب المراجعة

يعتمد /

مهندس / سهير كرم لطفي
مدير عام مديرية المساحة بالبحيرة

مديرية المساحة بالبحيرة
مكتب المراجعة والمسائل
الموضوع : كشف ملاك وواضعى اليد الظاهرين المتدخلين بالمسار المقترح لمشروع محور المحمودية من مركز كفر الدوار الى مركز المحمودية

(١٠٨)

قرية (صيرة) - مركز (كفر الدوار) - محافظة (البحيرة)

م	الاسم		المسطح			القطعة	الحوض	اجمالي المساحة (م٢)	الفضاء	الفضاء المنافع	المباني	المباني المنافع	ارض زراعية			ارض زراعية منافع		
			س	ط	ف								س	ط	ف	س	ط	ف
	ما قبله							٦٧٠٤	٤٦٩٦	٠	٢٠٠٨	٠	٣١	١٩	٠	٠	٠	٠
3	متخلف ترعة المحمودية	زراعية منافع	١٠	١	١	ض٨٤	شونة نمرة ١ قسم اول صيرة		٠	٠	٠	٠	٠	٠	٠	١٠	١	١
2	فضاء (جناية زهرة عمومية بجسريها نوع ثالث)	فضاء منافع				ض٧٩		٩٦٠	٠	٩٦٠	٠	٠	٠	٠	٠	٠	٠	٠
1	فضاء (جناية زهرة عمومية بجسريها نوع ثالث)	فضاء منافع				ض٧٩		١٣٠	٠	١٣٠	٠	٠	٠	٠	٠	٠	٠	٠
1	متخلف	زراعية منافع	٣	٣		ض٨	شونة نمرة ١ قسم ثاني قبلي البلد		٠	٠	٠	٠	٠	٠	٠	٣	٣	٠
	ما بعده							٧٧٩٤	٤٦٩٦	١٠٩٠	٢٠٠٨	٠	٣١	١٩	٠	١٣	٤	١

رئيس مكتب المراجعة

يعتمد /

مهندس / سهى كرم لطفي
مدير عام مديرية المساحة بالبحيرة

مديرية المساحة بالبحيرة

مكتب المراجعة والمسائل

الموضوع : كشف ملاك وواضعى اليد الظاهرين المتداخلين بالمسار المقترح لمشروع محور المحمودية من مركز كفر الدوار الى مركز المحمودية

قرية (منشأة يونس) - مركز (كفر الدوار) - محافظة (البحيرة)

م	الاسم		المسطح س	المسطح ط	المسطح ف	القطعة	الحوض	اجمالى المساحة (م٢)	الفضاء	الفضاء المنافع	المباني	المباني المنافع	ارض زراعية س	ارض زراعية ط	ارض زراعية ف	ارض زراعية منافع س	ارض زراعية منافع ط	ارض زراعية منافع ف
	ما قبله							٧٧٩٤	٤٦٩٦	١٠٩٠	٢٠٠٨	٠	٣١	١٩	٠	١٣	٤	١
13	فضاء (المنافع العمومية متخلف ترعة المحمودية عمومية بحريها نوع ثان)	فضاء منافع				ض١٩	المحمودية قرية ١ قسم اول واسكوفيش	٧٠٠	٠	٧٠٠	٠	٠	٠	٠	٠	٠	٠	٠
12	فضاء	فضاء				ض١٧٤		٧٤٠	٧٤٠	٠	٠	٠	٠	٠	٠	٠	٠	٠
11	فضاء	فضاء				ض١٧١		٣٥٠	٣٥٠	٠	٠	٠	٠	٠	٠	٠	٠	٠
10	فضاء	فضاء				ض٢٧٠		٣٦٨	٣٦٨	٠	٠	٠	٠	٠	٠	٠	٠	٠
9	فضاء	فضاء				ض١٦٩		٣٥٠	٣٥٠	٠	٠	٠	٠	٠	٠	٠	٠	٠
8	فضاء	فضاء				ض٤		٣٥٠	٣٥٠	٠	٠	٠	٠	٠	٠	٠	٠	٠
7	مدرسة الفصل الواحد	مبانى				ض٣		٥٨	٥٨	٠	٥٨	٠	٠	٠	٠	٠	٠	٠
6	مدرسة الفصل الواحد	مبانى				ض٤		٣٧	٣٧	٠	٣٧	٠	٠	٠	٠	٠	٠	٠
5	نجد عبده ابو اسماعيل	مبانى				ض٤		٣١٠	٣١٠	٠	٣١٠	٠	٠	٠	٠	٠	٠	٠
4	شاكر أبو إسماعيل	مبانى				ض٤		٢١٠	٢١٠	٠	٢١٠	٠	٠	٠	٠	٠	٠	٠
3	احمد عبده ابو اسماعيل	مبانى				ض٤		٢٢٠	٢٢٠	٠	٢٢٠	٠	٠	٠	٠	٠	٠	٠
2	شاكر ابو اسماعيل (فضاء)	فضاء				ض٤		١٣٩٦	١٣٩٦	٠	٠	٠	٠	٠	٠	٠	٠	٠
1	سور شركة المياة	مبانى منافع				ض٤		٦٢٤	٠	٠	٠	٦٢٤	٠	٠	٠	٠	٠	٠
	ما بعده							١٣٥٠٧	٨٢٥٠	١٧٩٠	٢٨٤٣	٦٢٤	٣١	١٩	٠	١٣	٤	١

رئيس مكتب المراجعة

يعتمد /

مهندس / سيفى كرم لطفى

مدير عام مديرية المساحة بالبحيرة

مديرية المساحة بالبحيرة
مكتب المراجعة والمسائل

الموضوع : كشف ملاك وواضعى اليد الظاهرين المتدخلين بالمسار المقترح لمشروع محور المحمودية من مركز كفر الدوار الى مركز المحمودية

مدينة كفر الدوار - مركز (كفر الدوار) - محافظة (البحيرة)

م	الاسم		المسطح			القطعة	الحوض	اجمالى المساحة (م٢)	الفضاء	الفضاء المنافع	المباني	المباني المنافع	ارض زراعية			ارض زراعية منافع		
			س	ط	ف								س	ط	ف	س	ط	ف
	ما قبله							١٣٥٠٧	٨٢٥٠	١٧٩٠	٢٨٤٣	٦٢٤	٣١	١٩	٠	١٣	٤	١
1	فضاء	فضاء				بدون	بدون	٢٥٤٥	٢٥٤٥	٠	٠	٠	٠	٠	٠	٠	٠	٠
	ما بعده							١٦٠٥٢	١٠٧٩٥	١٧٩٠	٢٨٤٣	٦٢٤	٣١	١٩	٠	١٣	٤	١

رئيس مكتب المراجعة

يعتمد /
مهندس / سهى كرم لطفي
مدير عام مديرية المساحة بالبحيرة

٢٧٣٢

مديريه المساحه بالبحيرة

مكتب المراجعة والمسائل

الموضوع : كشف ملاك وواضعى اليد الظاهرين المتدخلين بالمسار المقترح لمشروع محور المحمودية من مركز كفر الدوار الى مركز المحمودية

قرية (منشأة الاوقاف) - مركز (كفر الدوار) - محافظة (البحيرة)

م	الاسم		المسطح			القطعة	الحوض	اجمالى المساحة (م٢)	الفضاء	الفضاء المنافع	المبانى	المبانى المنافع	ارض زراعية			ارض زراعية منافع		
			س	ط	ف								س	ط	ف	س	ط	ف
	ما قبله							١٦٠٥٢	١٠٧٩٥	١٧٩٠	٢٨٤٣	٦٢٤	٣١	١٩	٠	١٣	٤	١
12	فضاء	فضاء				ض٤	المقار و الغرق نمرة ٢ قسم رابع ارض البحر	٨٦	٨٦	٠	٠	٠	٠	٠	٠	٠	٠	٠
11	فضاء	فضاء				ض٤		٤٩	٤٩	٠	٠	٠	٠	٠	٠	٠	٠	٠
10	فضاء	فضاء				ض٤		١٤	١٤	٠	٠	٠	٠	٠	٠	٠	٠	٠
9	فضاء	فضاء				ض٤		١٤	١٤	٠	٠	٠	٠	٠	٠	٠	٠	٠
7	فضاء	فضاء				ض٤		١٤٧	١٤٧	٠	٠	٠	٠	٠	٠	٠	٠	٠
6	سوزان كامل	مبانى				ض٤		٦	٠	٠	٦	٠	٠	٠	٠	٠	٠	٠
5	شعبان السيد محمود	مبانى				ض٤		٩	٠	٠	٩	٠	٠	٠	٠	٠	٠	٠
4	ماهر فهد محمود	مبانى				ض٤		١٥	٠	٠	١٥	٠	٠	٠	٠	٠	٠	٠
3	كريم ناصر محمود	مبانى				ض٤		١٥	٠	٠	١٥	٠	٠	٠	٠	٠	٠	٠
2	ايمن على ابو زيد	مبانى				ض٤		١٩	٠	٠	١٩	٠	٠	٠	٠	٠	٠	٠
1	فضاء	فضاء				ض٤		٢٢	٢٢	٠	٠	٠	٠	٠	٠	٠	٠	٠
	ما بعده							١٦٤٤٨	١١١٢٧	١٧٩٠	٢٩٠٧	٦٢٤	٣١	١٩	٠	١٣	٤	١

رئيس مكتب المراجعة

يعتمد /

مهندس / سهى كريم لطفي

مدير عام مديرية المساحة بالبحيرة

مديريه المساحه بالبحيرة
مكتب المراجعة والمسائل

الموضوع : كشف ملاك وواضعى اليد الظاهرين المتخلين بالمسار المقترح لمشروع محور المحمودية من مركز كفر الدوار الى مركز المحمودية

قرية (كنج عثمان) - مركز (كفر الدوار) - محافظة (البحيرة)

م	الاسم		المسطح س	المسطح ط	المسطح ف	القطعة	الحوض	اجمالى المساحة (م٢)	الفضاء	الفضاء المنافع	المبانى	المبانى المنافع	ارض زراعية س	ارض زراعية ط	ارض زراعية ف	ارض زراعية منافع س	ارض زراعية منافع ط	ارض زراعية منافع ف
	ما قبله							١٦٤٤٨	١١١٢٧	١٧٩٠	٢٩٠٧	٦٢٤	٣١	١٩	٠	١٣	٤	١
56	فضاء	فضاء				ض٤	الدشودى نمرة ١ قسم اول الجنينة	١٩	١٩	٠	٠	٠	٠	٠	٠	٠	٠	٠
55	فضاء	فضاء				ض٧		١٢٦	١٢٦	٠	٠	٠	٠	٠	٠	٠	٠	٠
54	جلال حامد عبد الحميد	مبانى				ض٣		٨٥	٠	٠	٨٥	٠	٠	٠	٠	٠	٠	٠
53	فضاء	فضاء				ض٢		٥٥٧	٥٥٧	٠	٠	٠	٠	٠	٠	٠	٠	٠
52	فضاء	فضاء				ض٣		١٨٦	١٨٦	٠	٠	٠	٠	٠	٠	٠	٠	٠
51	رمضان محمود السيد	مبانى				ض٢		٧٢	٠	٠	٧٢	٠	٠	٠	٠	٠	٠	٠
50	محمد احمد جادو	مبانى				ض٢		١٥٦	٠	٠	١٥٦	٠	٠	٠	٠	٠	٠	٠
49	خميس السيد موسي	مبانى				ض٢		٣٦	٠	٠	٣٦	٠	٠	٠	٠	٠	٠	٠
48	عادل جابر عبد الله	مبانى				ض٢		٢٤	٠	٠	٢٤	٠	٠	٠	٠	٠	٠	٠
	ما بعده							١٧٧٠٩	١٢٠١٥	١٧٩٠	٣٢٨٠	٦٢٤	٣١	١٩	٠	١٣	٤	١

رئيس مكتب المراجعة

يعتمد /
مهندس / شهى كرم لطفى
مدير عام مديرية المساحة بالبحيرة

مكتب المراجعة والمسائل

الموضوع : كشف ملاك وواضعى اليد الظاهرين المتداخلين بالمسار المقترح لمشروع محور المحمودية من مركز كفر الدوار الى مركز المحمودية

(١١٣)

قرية (كلج عثمان) - مركز (كفر الدوار) - محافظة (البحيرة)

م	الاسم		المسطح س	المسطح ط	المسطح ف	القطعة	الحوض	اجمالى المساحة (م٢)	الفضاء	الفضاء المنافع	المبانى	المبانى المنافع	ارض زراعية س	ارض زراعية ط	ارض زراعية ف	ارض زراعية منافع س	ارض زراعية منافع ط	ارض زراعية منافع ف
	ما قبله							١٧٧٠٩	١٢٠١٥	١٧٩٠	٣٢٨٠	٦٢٤	٣١	١٩	٠	١٣	٤	١
47	حمدى بشير الجمال	مبانى				ض٢	الدشودى نمرة ١ قسم اول الجنينة	٥٢	٠	٠	٥٢	٠	٠	٠	٠	٠	٠	٠
46	صلاح اسماعيل	مبانى				ض٢		٥٤	٠	٠	٥٤	٠	٠	٠	٠	٠	٠	٠
45	حسن محمد سليمان	مبانى				ض٢		١٧٨	٠	٠	١٧٨	٠	٠	٠	٠	٠	٠	٠
44	غازى عبده عثمان	مبانى				ض٢		٧٧	٠	٠	٧٧	٠	٠	٠	٠	٠	٠	٠
43	احمد حمزة غنيم	مبانى				ض٢		٧٤	٠	٠	٧٤	٠	٠	٠	٠	٠	٠	٠
42	عبد الحليم محمد غنيم	مبانى				ض٢		١٠٠	٠	٠	١٠٠	٠	٠	٠	٠	٠	٠	٠
41	حسن عبد اللطيف غنيم	مبانى				ض٢		١٠٥	٠	٠	١٠٥	٠	٠	٠	٠	٠	٠	٠
40	فتح الله غنيم	مبانى				ض٢		٨٧	٠	٠	٨٧	٠	٠	٠	٠	٠	٠	٠
39	محمد كمال الدين غنيم	مبانى				ض٢		١١٠	٠	٠	١١٠	٠	٠	٠	٠	٠	٠	٠
38	على عبد و اخرين	مبانى				ض٢		١٩٧	٠	٠	١٩٧	٠	٠	٠	٠	٠	٠	٠
37	عوض حنفى احمد	مبانى				ض٢		١٢٦	٠	٠	١٢٦	٠	٠	٠	٠	٠	٠	٠
36	محمد عبد الكريم محمد سالم	مبانى				ض٢		١٢٢	٠	٠	١٢٢	٠	٠	٠	٠	٠	٠	٠
35	بكر عبد العزيز درويش	مبانى				ض٢		١٤٧	٠	٠	١٤٧	٠	٠	٠	٠	٠	٠	٠
34	نصر محمد عثمان	مبانى				ض٢		٧٣	٠	٠	٧٣	٠	٠	٠	٠	٠	٠	٠
33	على السيد السنوسى	مبانى				ض٢		٢٩٨	٠	٠	٢٩٨	٠	٠	٠	٠	٠	٠	٠
32	اصلاح زراعى	مبانى				ض٢		٢٥٤	٠	٠	٢٥٤	٠	٠	٠	٠	٠	٠	٠
31	عبد الوهاب عبد ربه برجل	مبانى				ض٢		٢٣٣	٠	٠	٢٣٣	٠	٠	٠	٠	٠	٠	٠
30	محمد عبد الرحمن زيد	مبانى				ض٢		٨٢	٠	٠	٨٢	٠	٠	٠	٠	٠	٠	٠
29	احمد عبد الحميد	مبانى				ض٢		١٩٨	٠	٠	١٩٨	٠	٠	٠	٠	٠	٠	٠
28	محمود ذكى درويش	مبانى				ض٢		١٩٩	٠	٠	١٩٩	٠	٠	٠	٠	٠	٠	٠
27	عبد العاطى برجل	مبانى				ض٢		٩٨	٠	٠	٩٨	٠	٠	٠	٠	٠	٠	٠
26	ماهر محمود ابراهيم حمدون	مبانى				ض٢		٨٩	٠	٠	٨٩	٠	٠	٠	٠	٠	٠	٠
25	عبده عبد الغنى بدوى	مبانى				ض٢		٩٧	٠	٠	٩٧	٠	٠	٠	٠	٠	٠	٠
	ما بعده							٢٠٧٥٩	١٢٠١٥	١٧٩٠	٦٣٣٠	٦٢٤	٣١	١٩	٠	١٣	٤	١

رئيس مكتب المراجعة

يعتمد /

مهندس / سهى كرم لطفى

مدير عام مديرية المساحة بالبحيرة

مديرية المساحة بالبحيرة
مكتب المراجعة والمسائل
الموضوع : كشف ملاك وواضعى اليد الظاهرين المتدخلين بالمسار المقترح لمشروع محور المحمودية من مركز كفر الدوار الى مركز المحمودية

114

قرية (كنج عثمان) - مركز (كفر الدوار) - محافظة (البحيرة)

م	الاسم		المسطح س	المسطح ط	المسطح ف	القطعة	الحوض	اجمالى المساحة (م٢)	الفضاء	الفضاء المنافع	المباني	المباني المنافع	ارض زراعية س	ارض زراعية ط	ارض زراعية ف	ارض زراعية منافع س	ارض زراعية منافع ط	ارض زراعية منافع ف
	ما قبلـــــــــــــه							٢٠٧٥٩	١٢٠١٥	١٧٩٠	٢٣٣٠	١٢٤	٣١	١٩	٠	١٣	٤	١
22	مسجد كنج عثمان	مباني				٦و٢ض	الدشودى نمرة ١ قسم اول الجنينة	٢٧٦	٠	٠	٢٧٦	٠	٠	٠	٠	٠	٠	٠
21	ورثة حسين ابو حسين	مباني				١٤و٢٧ض		١٧٣	٠	٠	١٧٣	٠	٠	٠	٠	٠	٠	٠
19	محمد السيد الصفتي	مباني				ض٢٧		١٢٤	٠	٠	١٢٤	٠	٠	٠	٠	٠	٠	٠
18	هشام محمد فهمي	مباني				ض٢٧		١٠٥	٠	٠	١٠٥	٠	٠	٠	٠	٠	٠	٠
17	عادل حلمي الصفتي	مباني				ض٢٧		١٧٣	٠	٠	١٧٣	٠	٠	٠	٠	٠	٠	٠
16	وحيد محمد الجمال	مباني				ض٢٧		٦٨	٠	٠	٦٨	٠	٠	٠	٠	٠	٠	٠
15	عادل محمد عبد العاطي	مباني				ض٢٧		٩٩	٠	٠	٩٩	٠	٠	٠	٠	٠	٠	٠
14	السيد محمد عبد العاطي	مباني				ض٢٧		٧٦	٠	٠	٧٦	٠	٠	٠	٠	٠	٠	٠
13	مديحة محمد طنطاوى	مباني				ض٢٧		٧٣	٠	٠	٧٣	٠	٠	٠	٠	٠	٠	٠
12	سامح السيد عبد العال	مباني				ض٢٧		٧٥	٠	٠	٧٥	٠	٠	٠	٠	٠	٠	٠
11	ابراهيم عبد الغني الفقي	مباني				ض٢٧		٦٨	٠	٠	٦٨	٠	٠	٠	٠	٠	٠	٠
10	سعد عبد الواحد	مباني				ض٢٧		٤٤	٠	٠	٤٤	٠	٠	٠	٠	٠	٠	٠
9	عادل و علاء اسماعيل	مباني				ض٢٧		٢٩	٠	٠	٢٩	٠	٠	٠	٠	٠	٠	٠
8	عبد الفتاح عبد الرحمن ابراهيم	مباني				ض٢٧		٦١	٠	٠	٦١	٠	٠	٠	٠	٠	٠	٠
7	احمد عبد السلام	مباني				ض٢٧		٥٤	٠	٠	٥٤	٠	٠	٠	٠	٠	٠	٠
6	عادل فتحي عبد الله	مباني				ض٢٧		١٥٤	٠	٠	١٥٤	٠	٠	٠	٠	٠	٠	٠
5	احمد النضراوى	مباني				ض٢٧		٦٣	٠	٠	٦٣	٠	٠	٠	٠	٠	٠	٠
4	محمد النضراوى	مباني				ض٢٧		٥٢	٠	٠	٥٢	٠	٠	٠	٠	٠	٠	٠
3	محي خطاب	مباني				ض٢٧		٥٢	٠	٠	٥٢	٠	٠	٠	٠	٠	٠	٠
2	يوسف ناصر المسيرى	مباني				ض٢٠		٥٢	٠	٠	٥٢	٠	٠	٠	٠	٠	٠	٠
1	السيد رجب المسيرى	مباني				ض٢٧		١٠٢	٠	٠	١٠٢	٠	٠	٠	٠	٠	٠	٠
	ما بعـــــــــــده							٢٢٧٣٢	١٢٠١٥	١٧٩٠	٨٣٠٣	١٢٤	٣١	١٩		١٣	٤	١

رئيس مكتب المراجعة

يعتمد /
مهندس/ سهى كرم لطفي

مديرية المساحة بالبحيرة
مكتب المراجعة والمسائل
الموضوع : كشف ملاك وواضعى اليد الظاهرين المتدخلين بالمسار المقترح لمشروع محور المحمودية من مركز كفر الدوار الى مركز المحمودية

١١٥

قرية (كنج عثمان) - مركز (كفر الدوار) - محافظة (البحيرة)

م	الاسم		المسطح س	المسطح ط	المسطح ف	القطعة	الحوض	اجمالي المساحة (م٢)	الفضاء	الفضاء المنافع	المباني	المباني المنافع	ارض زراعية س	ارض زراعية ط	ارض زراعية ف	ارض زراعية منافع س	ارض زراعية منافع ط	ارض زراعية منافع ف
	ما قبله							٢٢٧٣٢	١٢٠١٥	١٧٩٠	٨٣٠٣	٦٢٤	٣١	١٩	٠	١٣	٤	١
3	حمدي فتحي بدر	مباني منافع				ض٨٤ (الشائع العمومية متخلف ترعة المحمودية عمومية بحسريها)	الكوم غرة ١ قسم اول شهاب	١٠	٠	٠	٠	١٠	٠	٠	٠	٠	٠	٠
2	زين الدين احمد السنباطي	مباني منافع				ض٨٤ (الشائع العمومية متخلف ترعة المحمودية عمومية بحسريها)	الكوم غرة ١ قسم اول شهاب	٧	٠	٠	٠	٧	٠	٠	٠	٠	٠	٠
1	فضاء	فضاء منافع				ض٧٨ (الشائع العمومية جناية كنج عثمان البحرية)	الكوم غرة ١ قسم اول شهاب	٣٧٥٠	٠	٣٧٥٠	٠	٠	٠	٠	٠	٠	٠	٠
	ما بعده							٢٦٤٩٩	١٢٠١٥	٥٥٤٠	٨٣٠٣	٦٤١	٣١	١٩	٠	١٣	٤	١

رئيس مكتب المراجعة

يعتمد /

مهندس / مينى كرم لطفى
مدير عام مديرية المساحة بالبحيرة

مديرية المساحة بالبحيرة
مكتب المراجعة والمسائل

الموضوع : كشف ملاك وواضعى اليد الظاهرين المتداخلين بالمسار المقترح لمشروع محور المحمودية من مركز كفر الدوار الى مركز المحمودية

(١٦)

قرية (البيضا) - مركز (كفر الدوار) - محافظة (البحيرة)

م	الاسم		المسطح س	المسطح ط	المسطح ف	القطعة	الحوض	اجمالى المساحة (م٢)	الفضاء	الفضاء المنافع	المباني	المباني المنافع	ارض زراعية س	ارض زراعية ط	ارض زراعية ف	ارض زراعية منافع س	ارض زراعية منافع ط	ارض زراعية منافع ف
	ما قبلـــــه							٢٦٤٩٩	١٢٠١٥	٥٥٤٠	٨٣٠٣	٦٤١	٣١	١٩	٠	١٣	٤	١
12	فضاء (الشوارع العمومية جسر ترعة الحمودية)	فضاء منافع				ض٨	الكوم نمرة ١ قسم سادس القلعة	٢٨٥٠	٠	٢٨٥٠	٠	٠	٠	٠	٠	٠	٠	٠
11	فضاء	فضاء				ض٦		٦٠٠	٦٠٠	٠	٠	٠	٠	٠	٠	٠	٠	٠
10	فضاء	فضاء				ض٥		٨٠٠	٨٠٠	٠	٠	٠	٠	٠	٠	٠	٠	٠
9	فضاء	فضاء				ض٤		٦٨٥	٦٨٥	٠	٠	٠	٠	٠	٠	٠	٠	٠
8	فضاء	فضاء				ض٣		٨٠٠	٨٠٠	٠	٠	٠	٠	٠	٠	٠	٠	٠
7	فضاء	فضاء				ض٥٢		٤٥٠	٤٥٠	٠	٠	٠	٠	٠	٠	٠	٠	٠
6	فضاء	فضاء				ض٥١		١٩٠	١٩٠	٠	٠	٠	٠	٠	٠	٠	٠	٠
5	فضاء	فضاء				ض٤٢		٢٦٠	٢٦٠	٠	٠	٠	٠	٠	٠	٠	٠	٠
4	فضاء	فضاء				ض٤٣		١٦١	١٦١	٠	٠	٠	٠	٠	٠	٠	٠	٠
3	فضاء	فضاء				ض٤٤		٩٨	٩٨	٠	٠	٠	٠	٠	٠	٠	٠	٠
2	فضاء	فضاء				ض٤٠		١٨٥	١٨٥	٠	٠	٠	٠	٠	٠	٠	٠	٠
1	فضاء	فضاء				ض٤١		٣٥	٣٥	٠	٠	٠	٠	٠	٠	٠	٠	٠
	ما بعـــــده							٣٣٦١٣	١٦٢٧٩	٨٣٩٠	٨٣٠٣	٦٤١	٣١	١٩	٠٠	١٣	٤	١

رئيس مكتب المراجعة

يعتمد /

مهندس / سهى كرم لطفى
مدير عام مديرية المساحة بالبحيرة

مديرية المساحة بالبحيرة
مكتب المراجعة والمسائل

الموضوع : كشف ملاك وواضعى اليد الظاهرين المتدخلين بالمسار المقترح لمشروع محور المحمودية من مركز كفر الدوار الى مركز المحمودية

١١٧

قرية (البيضا) - مركز (كفر الدوار) - محافظة (البحيرة)

م	الاسم		المسطح س	المسطح ط	المسطح ف	القطعة	الحوض	اجمالى المساحة (م٢)	الفضاء	الفضاء المنافع	المباني	المباني المنافع	ارض زراعية س	ارض زراعية ط	ارض زراعية ف	ارض زراعية منافع س	ارض زراعية منافع ط	ارض زراعية منافع ف
	ما قبلــــــــــــه							٣٣٦١٣	١٦٢٧٩	٨٣٩٠	٨٣٠٣	٦٤١	٣١	١٩	٠	١٣	٤	١
23	بكر فوزى عيسى	مباني منافع				ض٢٤ جناية القضاة	الكوم نمرة ١ قسم رابع العقولة	١٠	٠	٠	٠	١٠	٠	٠	٠	٠	٠	٠
22	محمود مصطفى مناع	مباني منافع				ض٢٥		١٨	٠	٠	٠	١٨	٠	٠	٠	٠	٠	٠
21	محمد محمود مناع	مباني منافع				ض٢٥		١٨	٠	٠	٠	١٨	٠	٠	٠	٠	٠	٠
20	محمد ابراهيم عبد اللطيف	مباني				ض٢٥		٤١	٠	٠	٤١	٠	٠	٠	٠	٠	٠	٠
19	متخللات (فضاء)	فضاء				ض٢٥		١٤٠	١٤٠	٠	٠	٠	٠	٠	٠	٠	٠	٠
18	السيد جابر السيد	مباني				ض٢٥		٥	٠	٠	٥	٠	٠	٠	٠	٠	٠	٠
17	حافظ مصطفى حافظ	مباني				ض٢٥		٤٢	٠	٠	٤٢	٠	٠	٠	٠	٠	٠	٠
16	ورثة حافظ علي	مباني				ض٢٥		٥٣	٠	٠	٥٣	٠	٠	٠	٠	٠	٠	٠
15	اشرف سعد عبد الكريم	مباني				ض٢٥		٤٠	٠	٠	٤٠	٠	٠	٠	٠	٠	٠	٠
14	السيد اسماعيل كريم	مباني				ض٢٥		٣٨	٠	٠	٣٨	٠	٠	٠	٠	٠	٠	٠
13	شنا محمد سليمان	مباني				ض٢٥		٦٩	٠	٠	٦٩	٠	٠	٠	٠	٠	٠	٠
12	كامل محمد محمود	مباني				ض٢٥		٣٠	٠	٠	٣٠	٠	٠	٠	٠	٠	٠	٠
11	السيد قطب محمد	مباني				ض٢٥		٢٤	٠	٠	٢٤	٠	٠	٠	٠	٠	٠	٠
10	منصور خميس	مباني				ض ٢٥		٤٦	٠	٠	٤٦	٠	٠	٠	٠	٠	٠	٠
6	محمد احمد حميدة	مباني				ض٢٥		٢٧	٠	٠	٢٧	٠	٠	٠	٠	٠	٠	٠
7	سعد محمد جمعه	مباني				ض٢٥		٣٢	٠	٠	٣٢	٠	٠	٠	٠	٠	٠	٠
8	احمد محمود سويلم	مباني				ض٢٥		٢٠	٠	٠	٢٠	٠	٠	٠	٠	٠	٠	٠
9	ابرهيم محمود عبد الجليل	مباني				ض٢٥		٢٣	٠	٠	٢٣	٠	٠	٠	٠	٠	٠	٠
5	جناية القضاة البحرية	مباني منافع				ض١٧		٧٠٠	٠	٠	٠	٧٠٠	٠	٠	٠	٠	٠	٠
4	فضاء	فضاء				ض١٦		٥٢٥	٥٢٥	٠	٠	٠	٠	٠	٠	٠	٠	٠
3	لم يستدل (زراعة)	زراعية		٦		ض١٣			٠	٠	٠	٠	٠	٦	٠	٠	٠	٠
2	فضاء	فضاء				ض١٢		٤٠٠	٤٠٠	٠	٠	٠	٠	٠	[illegible]	[illegible]	٠	٠
1	فضاء	فضاء				ض١١		٣٧٠	٣٧٠	٠	٠	٠	٠	[illegible]	[illegible]	[illegible]	[illegible]	٠
	ما بعـــــــــــده							٣٦٢٨٤	١٧٧١٤	٨٣٩٠	٨٧٩٣	١٣٨٧	٣١	٢٥	٠	١٣	٤	١

رئيس مكتب المراجعة

يعتمد /

مهندس / سيف كرم لطفي

مدير عام مديرية المساحة بالبحيرة

مديرية المساحة بالبحيرة
مكتب المراجعة والمسائل

الموضوع : كشف ملاك وواضعى اليد الظاهرين المتدخلين بالمسار المقترح لمشروع محور المحمودية من مركز كفر الدوار الى مركز المحمودية

١١٨

قرية (الأمراء) - مركز (كفر الدوار) - محافظة (البحيرة)

م	الاسم		المسطح س	المسطح ط	المسطح ف	القطعة	الحوض	اجمالى المساحة (م٢)	الفضاء	الفضاء المناقع	المبانى	المبانى المناقع	ارض زراعية س	ارض زراعية ط	ارض زراعية ف	ارض زراعية مناقع س	ارض زراعية مناقع ط	ارض زراعية مناقع ف
	ما قبله							٣٦٢٨٤	١٧٧١٤	٨٣٩٠	٨٧٩٣	١٣٨٧	٣١	٢٥	٠	١٣	٤	١
8	فضاء	فضاء				ض١٨	الكوم نمرة ٦ قسم اول شهاب	٢٥٠٠	٢٥٠٠	٠	٠	٠	٠	٠	٠	٠	٠	٠
7	فضاء	فضاء				ض١٧		٣٥٠٠	٣٥٠٠	٠	٠	٠	٠	٠	٠	٠	٠	٠
6	فضاء	فضاء				ض١٥		٩٨	٩٨	٠	٠	٠	٠	٠	٠	٠	٠	٠
5	فضاء	فضاء مناقع				ضمن ١٤ جاية أبو		٢٢٠	٠	٢٢٠	٠	٠	٠	٠	٠	٠	٠	٠
4	فضاء	فضاء				ض١٣		٣٢٢	٣٢٢	٠	٠	٠	٠	٠	٠	٠	٠	٠
3	فضاء	فضاء				ض١٢		١٦٥	١٦٥	٠	٠	٠	٠	٠	٠	٠	٠	٠
2	عبد الحميد شحاته عشرى	مبانى				ض٥		٢	٠	٠	٢	٠	٠	٠	٠	٠	٠	٠
1	رجب شحاتة عشرى	مبانى				ض٤		١١	٠	٠	١١	٠	٠	٠	٠	٠	٠	٠
	ما بعده							٤٣١٠٢	٢٤٢٩٩	٨٦١٠	٨٨٠٦	١٣٨٧	٣١	٢٥	٠	١٣	٤	١

رئيس مكتب المراجعة

يعتمد /
مهندس / سهى كرم لطفى
مدير عام مديرية المساحة بالبحيرة

مديرية المساحة بالبحيرة
مكتب المراجعة والمسائل
الموضوع : كشف ملاك وواضعى اليد الظاهرين المتداخلين بالمسار المقترح لمشروع محور المحمودية من مركز كفر الدوار الى مركز المحمودية

(119)

قرية (الأمراء) - مركز (كفر الدوار) - محافظة (البحيرة)

م	الاسم		المسطح س	المسطح ط	المسطح ف	القطعة	الحوض	اجمالى المساحة (م٢)	الفضاء	الفضاء المنافع	المباني	المباني المنافع	ارض زراعية س	ارض زراعية ط	ارض زراعية ف	ارض زراعية منافع س	ارض زراعية منافع ط	ارض زراعية منافع ف
	ما قبلـــــــــــــه							٤٣١٠٢	٢٤٢٩٩	٨٦١٠	٨٨٠٦	١٣٨٧	٣١	٢٥	٠	١٣	٤	١
62	مصرف دفشو	زراعية منافع	١٢	١		ض٥٢			٠	٠	٠	٠	٠	٠	٠	١٢	١	٠
61	فضاء	فضاء				ض٤٥		٣٠	٣٠	٠	٠	٠	٠	٠	٠	٠	٠	٠
60	محمد على ابراهيم ناجي	مباني				ض٦٨		٨	٠	٠	٨	٠	٠	٠	٠	٠	٠	٠
59	فضاء	فضاء				ض٣٨		٣٦٠	٣٦٠	٠	٠	٠	٠	٠	٠	٠	٠	٠
58	احمد رجب عبد الحميد	مباني				ض٣٧		٥١	٠	٠	٥١	٠	٠	٠	٠	٠	٠	٠
57	رجب عبد الحميد رزق	مباني				ض٣٧		٤٦	٠	٠	٤٦	٠	٠	٠	٠	٠	٠	٠
56	لم يستدل (زراعة)	زراعية	٧	١		ض٧١			٠	٠	٠	٠	٧	١	٠	٠	٠	٠
55	لم يستدل (زراعة)	زراعية	٦	٧		ض ٧٠			٠	٠	٠	٠	٦	٧	٠	٠	٠	٠
54	لم يستدل (زراعة)	زراعية	١٠	٥		ض٦٩			٠	٠	٠	٠	١٠	٥	٠	٠	٠	٠
53	لم يستدل (زراعة)	زراعية	٦	٢		ض٣٥	شاهر		٠	٠	٠	٠	٦	٢	٠	٠	٠	٠
52	فضاء	فضاء				ض٦١	روحه نمرة	١٤٠	١٤٠	٠	٠	٠	٠	٠	٠	٠	٠	٠
51	عماد عبد الحميد الكريوني	مباني				ض٦١		٢	٠	٠	٢	٠	٠	٠	٠	٠	٠	٠
50	مصطفي صبحي نعيم	مباني				ض٦١	٤ قسم	١٣٢	٠	٠	١٣٢	٠	٠	٠	٠	٠	٠	٠
49	اشرف عبد العزيز عشرى	مباني				ض٩٢		٣٤	٠	٠	٣٤	٠	٠	٠	٠	٠	٠	٠
48	احمد عبد الفتاح شعلان	مباني				ض٩٢	رابع غوريال	٢٢	٠	٠	٢٢	٠	٠	٠	٠	٠	٠	٠
47	محمود عبد الفتاح شعلان	مباني				ض٩٢		٦٤	٠	٠	٦٤	٠	٠	٠	٠	٠	٠	٠
46	عنتر الجبالي	مباني				ض٩٢		٨٩	٠	٠	٨٩	٠	٠	٠	٠	٠	٠	٠
45	محمد على بسيوني	مباني				ض٩٢		١٢٥	٠	٠	١٢٥	٠	٠	٠	٠	٠	٠	٠
44	عوض احمد الططاوى	مباني				ض٩٢		٤٩	٠	٠	٤٩	٠	٠	٠	٠	٠	٠	٠
43	مصطفي محمد عبد الحميد	مباني				ض٩٢		١٨٦	٠	٠	١٨٦	٠	٠	٠	٠	٠	٠	٠
42	محمد فرج العبد	مباني				ض٩٢		٨٦	٠	٠	٨٦	٠	٠	٠	٠	٠	٠	٠
41	حبشي احمد صديق	مباني				ض٩٢		٨١	٠	٠	٨١	٠	٠	٠	٠	٠	٠	٠
40	رمضان عبد الفتاح شعلان	مباني				ض٩٢		٧٨	٠	٠	٧٨	٠	٠	٠	٠	٠	٠	٠
	ما بعـــــــــــــده							٤٤٦٨٥	٢٤٨٢٩	٨٦١٠	٩٨٥٩	١٣٨٧	٦٠	٤٠	٠	٢٥	٥	١

رئيس مكتب المراجعة

يعتمد /
مهندس / سهى كرم لطفى
مدير عام مديرية المساحة بالبحيرة

مديرية المساحة بالبحيرة
مكتب المراجعة والمسائل
الموضوع : كشف ملاك وواضعى اليد الظاهرين المتدخلين بالمسار المقترح لمشروع محور المحمودية من مركز كفر الدوار الى مركز المحمودية

قرية (الأمراء) - مركز (كفر الدوار) - محافظة (البحيرة)

م	الاسم		المسطح س	المسطح ط	المسطح ف	القطعة	الحوض	اجمالي المساحة (م٢)	الفضاء	الفضاء المنافع	المباني	المباني المنافع	ارض زراعية س	ارض زراعية ط	ارض زراعية ف	ارض زراعية منافع س	ارض زراعية منافع ط	ارض زراعية منافع ف
	ما قبلـــــــــــه							٤٤٦٨٥	٢٤٨٢٩	٨٦١٠	٩٨٥٩	١٣٨٧	٦٠	٤٠	٠	٢٥	٥	١
39	مصطفي بشير علي حميدة	مباني				ض٩٢	شاهر روحه نمرة ٤ قسم رابع غربال	٧١	٠	٠	٧١	٠	٠	٠	٠	٠	٠	٠
38	عائشة سعد خيرى الله	مباني				ض٩٢		٣٥	٠	٠	٣٥	٠	٠	٠	٠	٠	٠	٠
37	السيد محمد علي	مباني				ض٩٢		٣٨	٠	٠	٣٨	٠	٠	٠	٠	٠	٠	٠
35	علي السيد عثمان	مباني				ض٩١		٢٤	٠	٠	٢٤	٠	٠	٠	٠	٠	٠	٠
34	علي السيد عثمان	مباني				ض٩١		١٠١	٠	٠	١٠١	٠	٠	٠	٠	٠	٠	٠
33	مسجد غربال القبلي	مباني				ض١٧		٦٤	٠	٠	٦٤	٠	٠	٠	٠	٠	٠	٠
32	اشرف عبد العزيز عشرى	مباني				ض١٨		٣٦	٠	٠	٣٦	٠	٠	٠	٠	٠	٠	٠
31	احمد سعد عشرى	مباني				ض١٨		١٤	٠	٠	١٤	٠	٠	٠	٠	٠	٠	٠
30	حسام رزق عبد الحميد	مباني				ض١٨		٢٩	٠	٠	٢٩	٠	٠	٠	٠	٠	٠	٠
29	حسن رزق عبد الحميد	مباني				ض١٨		٢٤	٠	٠	٢٤	٠	٠	٠	٠	٠	٠	٠
28	محمد شحاتة علي عشرى	مباني				ض١٨		٣٤	٠	٠	٣٤	٠	٠	٠	٠	٠	٠	٠
27	جمال عبد النبي احمد	مباني				ض١٨		٢٢	٠	٠	٢٢	٠	٠	٠	٠	٠	٠	٠
26	محمد عبد الحميد عبد السلام	مباني				ض١٨		٢٦	٠	٠	٢٦	٠	٠	٠	٠	٠	٠	٠
25	خميس احمد عشرى	مباني				ض١٨		٢٠	٠	٠	٢٠	٠	٠	٠	٠	٠	٠	٠
24	اكمل رزق قطب	مباني				ض١٨		١١	٠	٠	١١	٠	٠	٠	٠	٠	٠	٠
23	صابر عبد النبي الكريوني	مباني				ض١٨		١٠	٠	٠	١٠	٠	٠	٠	٠	٠	٠	٠
22	عبد الحليم عبد النبي الكريوني	مباني				ض١٨		٨	٠	٠	٨	٠	٠	٠	٠	٠	٠	٠
21	سعيد احمد عثمان	مباني				ض١٨		٦	٠	٠	٦	٠	٠	٠	٠	٠	٠	٠
20	محمد حسين عبد السلام	مباني				ض١٨		٥	٠	٠	٥	٠	٠	٠	٠	٠	٠	٠
19	رجب السيد عثمان	مباني				ض١٨		٢	٠	٠	٢	٠	٠	٠	٠	٠	٠	٠
18	جمال صابر بسيوني	مباني				ض١٨		١	٠	٠	١	٠	٠	٠	٠	٠	٠	٠
17	عزيزة فرج ابراهيم	مباني منافع				ض١٨		١	٠	٠	٠	١	٠	٠	٠	٠	٠	٠
16	ابراهيم احمد العشرى	مباني				ض١٨		٣	٠	٠	٣	٠	٠	٠	٠	٠	٠	٠
15	ابراهيم ابو اليزيد	مباني				ض١٨		٧	٠	٠	٧	٠	٠	٠	٠	٠	٠	٠
14	مسجد غربال البحرى	مباني منافع				ض١٥		٦٥	٠	٠	٠	٦٥	٠	٠	٠	٠	٠	٠
	ما بعـــــــــــده							٤٥٣٤٢	٢٤٨٢٩	٨٦١٠	١٠٤٥٠	١٤٥٣	٦٠	٤٠	٠	٢٥	٥	١

رئيس مكتب المراجعة

يعتمد /
مهندس / ... كرم لطفي
مدير عام مديرية المساحة بالبحيرة

مديرية المساحة بالبحيرة
مكتب المراجعة والمسائل
الموضوع : كشف ملاك وواضعى اليد الظاهرين المتدخلين بالمسار المقترح لمشروع محور المحمودية من مركز كفر الدوار الى مركز المحمودية (١٢١)

قرية (الأمراء) - مركز (كفر الدوار) - محافظة (البحيرة)

م	الاسم		المسطح س	المسطح ط	المسطح ف	القطعة	الحوض	اجمالى المساحة (م٢)	الفضاء	الفضاء المنافع	المبانى	المبانى المنافع	ارض زراعية س	ارض زراعية ط	ارض زراعية ف	ارض زراعية منافع س	ارض زراعية منافع ط	ارض زراعية منافع ف
	ما قبلــــــــــه							٤٥٣٤٢	٢٤٨٢٩	٨٦١٠	١٠٤٥٠	١٤٥٣	٦٠	٤٠	٠	٢٥	٥	١
13	موقع جناية ابو السعود البحرية	مبانى منافع				ح٨	شاهر روحه نمرة ٤ قسم ثانى جزيرة ابو السعود	٢٢٠	٠	٠	٠	٢٢٠	٠	٠	٠	٠	٠	٠
12	ترعة جزيرة الجامع	مبانى منافع				ح١		٢٥٠	٠	٠	٠	٢٥٠	٠	٠	٠	٠	٠	٠
11	فضاء	فضاء منافع				ضمن ١٤ جناية أبو السعود القبلية		١٤٠٠	٠	١٤٠٠	٠	٠	٠	٠	٠	٠	٠	٠
10	عصام محمد الفرباوى	مبانى منافع						٣١	٠	٠	٠	٣١	٠	٠	٠	٠	٠	٠
9	اسماعيل محمد اسماعيل	مبانى						٨	٠	٠	٨	٠	٠	٠	٠	٠	٠	٠
8	احمد مصطفى اسماعيل	مبانى				ضمن ٨ جناية أبو السعود البحرية		٢٧	٠	٠	٢٧	٠	٠	٠	٠	٠	٠	٠
6	مسجد أبو السعود	مبانى منافع						٤٣	٠	٠	٠	٤٣	٠	٠	٠	٠	٠	٠
5	فضاء	فضاء منافع						٢٠	٠	٢٠	٠	٠	٠	٠	٠	٠	٠	٠
	فضاء تم ازالته	فضاء منافع						٤٣٩	٠	٤٣٩	٠	٠	٠	٠	٠	٠	٠	٠
4	حسين عوض ابراهيم	مبانى منافع						١٥	٠	٠	٠	١٥	٠	٠	٠	٠	٠	٠
3	سعيد خميس بسيونى	مبانى منافع						١٠	٠	٠	٠	١٠	٠	٠	٠	٠	٠	٠
	على عبد الغنى بسيونى (تم ازالته)	مبانى منافع						١٣	٠	٠	٠	١٣	٠	٠	٠	٠	٠	٠
	احمد عبد الغنى بسيونى (تم ازالته)	مبانى منافع						٩	٠	٠	٠	٩	٠	٠	٠	٠	٠	٠
	فضاء تم ازالته	فضاء منافع						٤٩	٠	٤٩	٠	٠	٠	٠	٠	٠	٠	٠
	سعيد سعد نصار (تم ازالته)	مبانى منافع						٣	٠	٠	٠	٣	٠	٠	٠	٠	٠	٠
2	حسين سعد نصار	مبانى منافع						٢	٠	٠	٠	٢	٠	٠	٠	٠	٠	٠
1	جمال بسيونى موسى	مبانى منافع						٣	٠	٠	٠	٣	٠	٠	٠	٠	٠	٠
	ما بعــــــــــده							٤٧٨٨٤	٢٤٨٢٩	١٠٥١٨	١٠٤٨٥	٢٠٥٢	٦٠	٤٠	٠	٢٥	٥	١

رئيس مكتب المراجعة

يعتمد /
مهندس / [illegible]
مدير عام مديرية المساحة بالبحيرة

مديرية المساحة بالبحيرة
مكتب المراجعة والمسائل
الموضوع : كشف ملاك وواضعى اليد الظاهرين المتخللين بالمسار المقترح لمشروع محور المحمودية من مركز كفر الدوار الى مركز المحمودية

١٢٢

قرية (الخضرا) - مركز (كفر الدوار) - محافظة (البحيرة)

م	الاسم		المسطح س	المسطح ط	المسطح ف	القطعة	الحوض	اجمالى المساحة (م٢)	الفضاء	الفضاء المنافع	المباني	المباني المنافع	ارض زراعية س	ارض زراعية ط	ارض زراعية ف	ارض زراعية منافع س	ارض زراعية منافع ط	ارض زراعية منافع ف
	ما قبلــــــــــه							٤٧٨٨٤	٢٤٨٢٩	١٠٥١٨	١٠٤٨٥	٢٠٥٢	٦٠	٤٠	٠	٢٥	٥	١
1	لم يستدل (زراعة)	زراعية		٥		ض ٢	ملقة الجنان قسم ثاني العلواني		٠	٠	٠	٠	٠	٥	٠	٠	٠	٠
1	محمود عبد المنعم إسماعيل	مباني				ض ٢		٨	٠	٠	٨	٠	٠	٠	٠	٠	٠	٠
2	فضاء	فضاء				ض ٢		١٢	١٢	٠	٠	٠	٠	٠	٠	٠	٠	٠
3	عمر عبد العزيز نصير	مباني				ض ٢		٢٢	٠	٠	٢٢	٠	٠	٠	٠	٠	٠	٠
	عمر عبد العزيز نصير	مباني				ض ٢		٢٨	٠	٠	٢٨	٠						
	امينة عبد السلام نصير	مباني				ض ٢		٤	٠	٠	٤	٠						
	بسمة على نصير	مباني				ض ٢		١	٠	٠	١	٠						
	كامل على نصير	مباني				ض ٢		٢٤	٠	٠	٢٤	٠						
	فضاء	فضاء				ض ٢		٥٠	٥٠	٠	٠	٠						
	عبد النبي إبراهيم عبد النبي	مباني				ض ٢		٢	٠	٠	٢	٠						
	ما بعــــــــــده							٤٨٠٣٥	٢٤٨٩١	١٠٥١٨	١٠٥٧٤	٢٠٥٢	٦٠	٤٥	٠	٢٥	٥	١

رئيس مكتب المراجعة

يعتمد /

مهندس / سامي كرم لطفي
مدير عام مديرية المساحة بالبحيرة

مديرية المساحة بالبحيرة
مكتب المراجعة والمسائل
الموضوع : كشف ملاك وواضعى اليد الظاهرين المتدخلين بالمسار المقترح لمشروع محور المحمودية من مركز كفر الدوار الى مركز المحمودية

قرية (عزب دفشو) - مركز (كفر الدوار) - محافظة (البحيرة)

م	الاسم		المسطح س	المسطح ط	المسطح ف	القطعة	الحوض	اجمالى المساحة (م٢)	الفضاء	الفضاء المنافع	المبانى	المبانى المنافع	ارض زراعية س	ارض زراعية ط	ارض زراعية ف	ارض زراعية منافع س	ارض زراعية منافع ط	ارض زراعية منافع ف
	ما قبلـــــــــــه							٤٨٠٣٥	٢٤٨٩١	١٠٥١٨	١٠٥٧٤	٢٠٥٢	٦٠	٤٥	٠	٢٥	٥	١
1	ارض المصانع (فضاء)	فضاء				٢٥٨١ ض	الزعفران نمرة ٤ قسم اول زونيج	٤٨٢٢	٤٨٢٢	٠	٠	٠	٠	٠	٠	٠	٠	٠
1	(فضاء)	فضاء				٢٥٦٨ ض		٣٨٨	٣٨٨	٠	٠	٠	٠	٠	٠	٠	٠	٠
1	(فضاء)	فضاء				٢١٥٧ ض		٨٢	٨٢	٠	٠	٠	٠	٠	٠	٠	٠	٠
	ما بعـــــــــــده							٥٣٣٢٧	٣٠١٨٣	١٠٥١٨	١٠٥٧٤	٢٠٥٢	[illegible]	٤٥	[illegible]	٢٥	٥	١

رئيس مكتب المراجعة

يعتمد /
مهندس / سهى كرم لطفى
مدير عام مديرية المساحة بالبحيرة

مديرية المساحة بالبحيرة
مكتب المراجعة والمسائل

الموضوع : كشف ملاك وواضعى اليد الظاهرين المتدخلين بالمسار المقترح لمشروع محور المحمودية من مركز كفر الدوار الى مركز المحمودية

قرية (كفر سليم) - مركز (كفر الدوار) - محافظة (البحيرة)

م	الاسم		المسطح			القطعة	الحوض	اجمالى المساحة (م٢)	الفضاء	الفضاء المنافع	المبانى	المبانى المنافع	ارض زراعية			ارض زراعية منافع		
			س	ط	ف								س	ط	ف	س	ط	ف
	ما قبله							٥٣٣٢٧	٣٠١٨٣	١٠٥١٨	١٠٥٧٤	٢٠٥٢	٦٠	٤٥	٠	٢٥	٥	١
١	فضاء	فضاء				ض١	الخلالة نمرة ١ قسم ثاني شلبي	١٧٩٤	١٧٩٤	٠	٠	٠	٠	٠	٠	٠	٠	٠
١	فضاء	فضاء				ض٣ و ٢		٤٤٩٠	٤٤٩٠	٠	٠	٠	٠	٠	٠	٠	٠	٠
	ما بعده							٥٩٦١١	٣٦٤٦٧	١٠٥١٨	١٠٥٧٤	٢٠٥٢	٦٠	٤٥	٠	٢٥	٥	١

رئيس مكتب المراجعة

يعتمد
مهندس / سهى كرم لطفي
مدير عام مديرية المساحة بالبحيرة

مديرية المساحة بالبحيرة

مكتب المراجعة والمسائل

الموضوع : كشف ملاك وواضعى اليد الظاهرين المتخلين بالمسار المقترح لمشروع محور المحمودية من مركز كفر الدوار الى مركز المحمودية

(١٥٠)

قرية (كفر سليم) - مركز (كفر الدوار) - محافظة (البحيرة)

م	الاسم		المسطح			القطعة	الحوض	اجمالى المساحة (م٢)	الفضاء	الفضاء المنافع	المبانى	المبانى المنافع	ارض زراعية			ارض زراعية منافع		
			س	ط	ف								س	ط	ف	س	ط	ف
	ما قبله							٥٩٦١١	٣٦٤٦٧	١٠٥١٨	١٠٥٧٤	٢٠٥٢	٦٠	٤٥	٠	٢٥	٥	١
1	لم يستدل (زراعة)	زراعية	١٢	٢		ض١١	الخلالة نمرة ١ قسم ثالث الزقم		٠	٠	٠	٠	١٢	٢	٠	٠	٠	٠
2	لم يستدل (زراعة)	زراعية	١	٩		ض٨٦			٠	٠	٠	٠	١	٩	٠	٠	٠	٠
3	لم يستدل (زراعة)	زراعية		٣		ض٨٧			٠	٠	٠	٠	٠	٣	٠	٠	٠	٠
4	فضاء	فضاء				ض٣٧		١١٠	١١٠	٠	٠	٠	٠	٠	٠	٠	٠	٠
5	فضاء	فضاء				ض٣٧		٤١٠	٤١٠	٠	٠	٠	٠	٠	٠	٠	٠	٠
6	فضاء	فضاء				ض٥		٩٥٥	٩٥٥	٠	٠	٠	٠	٠	٠	٠	٠	٠
7	فضاء	فضاء				ض١٦		٣٥٠	٣٥٠	٠	٠	٠	٠	٠	٠	٠	٠	٠
8	عبد الجواد سعيد سلامة	مبانى				ض١٦		١٥	٠	٠	١٥	٠	٠	٠	٠	٠	٠	٠
9	فوزى احمد شلبي	مبانى				ض١٦		٨	٠	٠	٨	٠	٠	٠	٠	٠	٠	٠
10	فضاء	فضاء				ض١٦		٦٣	٦٣	٠	٠	٠	٠	٠	٠	٠	٠	٠
11	فضاء	فضاء				ض٩		٣٥٠	٣٥٠	٠	٠	٠	٠	٠	٠	٠	٠	٠
12	فضاء	فضاء				ض١٦		٣٥٠٠	٣٥٠٠	٠	٠	٠	٠	٠	٠	٠	٠	٠
13	فضاء	فضاء				ض١١		١٢	١٢	٠	٠	٠	٠	٠	٠	٠	٠	٠
	ما بعده							٦٥٣٨٤	٤٢٢١٧	١٠٥١٨	١١٥٩٧	٢٠٥٢	٧٣	٥٩	٠	٢٥	٥	١

رئيس مكتب المراجعة

يعتمد ،،

مهندس / سيهى كرم لطفى

مدير عام مديرية المساحة بالبحيرة

مديرية المساحة بالبحيرة

مكتب المراجعة والمسائل

الموضوع : كشف ملاك وواضعى اليد الظاهرين المتخلين بالمسار المقترح لمشروع محور المحمودية من مركز كفر الدوار الى مركز المحمودية

قرية (العكريشة) - مركز (كفر الدوار) - محافظة (البحيرة)

م	الاسم		السطح			القطعة	الحوض	اجمالى المساحة (م٢)	الفضاء	الفضاء المنافع	المبانى	المبانى المنافع	ارض زراعية			ارض زراعية منافع		
			س	ط	ف								س	ط	ف	س	ط	ف
	ما قبله							٦٥٣٨٤	٤٢٢١٧	١٠٥١٨	١٠٥٩٧	٢٠٥٢	٧٣	٥٩	٠	٢٥	٥	١
2	فضاء	فضاء				ض١٨	الخلالة نمرة قسم اول الجنبية	٤٥	٤٥	٠	٠	٠	٠	٠	٠	٠	٠	٠
1	سور المستشفى العام	مبانى منافع				ض١٧		٣٨١	٠	٠	٠	٣٨١	٠	٠	٠	٠	٠	٠
3	نقابة غزل كفر الدوار	مبانى منافع				ض١٨		١٦	٠	٠	٠	١٦	٠	٠	٠	٠	٠	٠
4	مستشفى النقابة	مبانى منافع				ض١٨		١٠	٠	٠	٠	١٠				٠	٠	٠
	ما بعده							٦٥٨٣٦	٤٢٢٦٢	١٠٥١٨	١٠٥٩٧	٢٤٥٩	٧٣	٥٩	٠	[illegible]	٥	١

رئيس مكتب المراجعة

يعتمد/

مهندس / سهير كرم لطفى

مدير عام مديرية المساحة بالبحيرة

مديرية المساحة بالبحيرة

مكتب المراجعة والمسائل

الموضوع : كشف ملاك وواضعى اليد الظاهرين المتدخلين بالمسار المقترح لمشروع محور المحمودية من مركز كفر الدوار الى مركز المحمودية

قرية (برلنة) - مركز (كفر الدوار) - محافظة (البحيرة)

م	الاسم		المسطح س	المسطح ط	المسطح ف	القطعة	الحوض	اجمالى المساحة (م٢)	الفضاء	الفضاء المنافع	المبانى	المبانى المنافع	ارض زراعية س	ارض زراعية ط	ارض زراعية ف	ارض زراعية منافع س	ارض زراعية منافع ط	ارض زراعية منافع ف
	ما قبله							٦٥٨٣٦	٤٢٢٦٢	١٠٥١٨	١٠٥٩٧	٢٤٥٩	٧٣	٥٩	٠	٢٥	٥	١
2	فضاء	فضاء منافع				ض٦ (جباية ترعة السمرانية عمومية نوع اول)	ابو لامي نمرة ١ قسم خامس	٢٣١٨	٠	٢٣١٨	٠	٠	٠	٠	٠	٠	٠	٠
1	فضاء	فضاء منافع				ض٤ (الشاطئ العمومية جباية ترعة السمرانية عمومية نوع اول)		٢٥٤٠	٠	٢٥٤٠	٠	٠	٠	٠	٠	٠	٠	٠
	ما بعده							٧٠٦٩٤	٤٢٢٦٢	١٥٣٧٦	١٠٥٩٧	٢٤٥٩	٧٣	٥٩	٠	٢٥	٥	١

رئيس مكتب المراجعة

يعتمد

مهندس/ شهى كرم لطفى

مدير عام مديرية المساحة بالبحيرة

مديرية المساحة بالبحيرة
مكتب المراجعة والمسائل
الموضوع : كشف ملاك وواضعى اليد الظاهرين المتدخلين بالمسار المقترح لمشروع محور المحمودية من مركز كفر الدوار الى مركز المحمودية

قرية (النشو البحرى) - مركز (كفر الدوار) - محافظة (البحيرة)

م	الاسم		المسطح س	المسطح ط	المسطح ف	القطعة	الحوض	اجمالى المساحة (م٢)	الفضاء	الفضاء المنافع	المبانى	المبانى المنافع	ارض زراعية س	ارض زراعية ط	ارض زراعية ف	ارض زراعية منافع س	ارض زراعية منافع ط	ارض زراعية منافع ف
	ما قبله							٧٠٦٩٤	٤٢٢٦٢	١٥٣٧٦	١٠٥٩٧	٢٤٥٩	٧٣	٥٩	٠	٢٥	٥	١
1	فضاء					ض٤	المواقى الشرقى نمرة ٥ قسم ثانى صالح	٢٧١٠	٢٧١٠	٠	٠	٠	٠	٠	٠	٠	٠	٠
2	فضاء					ض١٤٢		١١٠	١١٠	٠	٠	٠	٠	٠	٠	٠	٠	٠
3	طريق مدخل قرية النشو	مبانى منافع				ض٢		٦٩٩	٠	٠	٠	٦٩٩	٠	٠	٠	٠	٠	٠
4	فضاء					ض١٣٩		٨٧٥	٨٧٥	٠	٠	٠	٠	٠	٠	٠	٠	٠
5	لم يستدل (زراعة)	زراعية	١٤			ض١٠٣			٠	٠	٠	٠	١٤	٠	٠	٠	٠	٠
6	عمرو جمعة بدوى وعمرو عزت سليمان(زراعة)	زراعية	٨	١٣		ض١٤٨			٠	٠	٠	٠	٨	١٣	٠	٠	٠	٠
7	لم يستدل (زراعة)	زراعية	١٤			ض١٤٩			٠	٠	٠	٠	١٤	٠	٠	٠	٠	٠
8	جناية العكريشة (ترعة العلوشة عمومية بحسريها)	مبانى منافع				ض٦		٢٤٥٠	٠	٠	٠	٢٤٥٠	٠	٠	٠	٠	٠	٠
9	ناصف السيد عبد المقصود(ترعة العلوشة عمومية)	مبانى منافع				ض٦		١٦	٠	٠	٠	١٦	٠	٠	٠	٠	٠	٠
10	جلال عبد المولى الشافعى (ترعة العلوشة عمومية)	مبانى منافع				ض٦		١٨	٠	٠	٠	١٨	٠	٠	٠	٠	٠	٠
11	جلال عبد المولى الشافعى(متخلف)	مبانى منافع				ض٢٦		٧	٠	٠	٠	٧	٠	٠	٠	٠	٠	٠
12	فتحى عبد المولى الشافعى(متخلف)	مبانى منافع				ض٢٦		١٥	٠	٠	٠	١٥	٠	٠	٠	٠	٠	٠
13	مسعود عبد المولى الشافعى(متخلف)	مبانى منافع				ض٢٦		١٣	٠	٠	٠	١٣	٠	٠	٠	٠	٠	٠
14	محمد عبد المولى الشافعى(متخلف)	مبانى منافع				ض٢٦		١٠	٠	٠	٠	١٠	٠	٠	٠	٠	٠	٠
15	محمد عبد المولى الشافعى(متخلف)	مبانى منافع				ض٢٦		١٦	٠	٠	٠	١٦	٠	٠	٠	٠	٠	٠
16	مختار عبد المولى الشافعى(متخلف)	مبانى منافع				ض٢٦		٢٦	٠	٠	٠	٢٦	٠	٠	٠	٠	٠	٠
17	اشرف عبد المولى الشافعى(متخلف)	مبانى منافع				ض٢٦		٢٥	٠	٠	٠	٢٥	٠	٠	٠	٠	٠	٠
18	عبد الفتاح عبد المنعم(متخلف)	مبانى منافع				ض٢٦		٢١	٠	٠	٠	٢١	٠	٠	٠	٠	٠	٠
19	عبد المقصود عبد المنعم(متخلف)	مبانى منافع				ض٢٦		٢٠	٠	٠	٠	٢٠	٠	٠	٠	٠	٠	٠
20	محمود مبروك (متخلف)	مبانى منافع				ض٢٦		٢٣	٠	٠	٠	٢٣	٠	٠	٠	٠	٠	٠
21	عصام عبد المقصود (متخلف)	مبانى منافع				ض٢٦		٢٤	٠	٠	٠	٢٤	٠	٠	٠	٠	٠	٠
22	سعيد عبد المقصود(متخلف)	مبانى منافع				ض٢٦		٦	٠	٠	٠	٦	٠	٠	٠	٠	٠	٠
	ما بعده							٧٧٧٧٨	٤٥٩٥٧	١٥٣٧٦	١٠٥٩٧	٥٨٤٨	[illegible]	٧٢	٠	٢٥	٥	١

رئيس مكتب المراجعة

يعتمد /
مهندس / سهى كرم لطفى
مدير عام مديرية المساحة بالبحيرة

مديرية المساحة بالبحيرة
مكتب المراجعة والمسائل
الموضوع : كشف ملاك وواضعى اليد الظاهرين المتخللين بالمسار المقترح لمشروع محور المحمودية من مركز كفر الدوار الى مركز المحمودية
قرية (النشو البحرى) - مركز (كفر الدوار) - محافظة (البحيرة)

م	الاسم		المسطح س	المسطح ط	المسطح ف	القطعة	الحوض	اجمالي المساحة (م٢)	الفضاء	الفضاء المتاقع	المباني	المباني المتاقع	ارض زراعية س	ارض زراعية ط	ارض زراعية ف	ارض زراعية متاقع س	ارض زراعية متاقع ط	ارض زراعية متاقع ف
	ما قبلــــــــــه							٧٧٧٧٨	٤٥٩٥٧	١٥٣٧٦	١٠٥٩٧	٥٨٤٨	١٠٩	٧٢	٠	٢٥	٥	١
24	محمود اسماعيل محمد	مباني				ض٢٣	السواقي الشرقي نمرة ٥ قسم ثاني صالح	٤١	٠	٠	٤١	٠	٠	٠	٠	٠	٠	٠
25	محمود محمود رزق	مباني				ض٢٣		٢٧	٠	٠	٢٧	٠	٠	٠	٠	٠	٠	٠
26	لطفي عبد الخالق رزق	مباني				ض٢٣		٢٧	٠	٠	٢٧	٠	٠	٠	٠	٠	٠	٠
27	صبحي سالم	مباني				ض٢٣		٦٢	٠	٠	٦٢	٠	٠	٠	٠	٠	٠	٠
28	محمد رضوان	مباني				ض٢٣		٥٠	٠	٠	٥٠	٠	٠	٠	٠	٠	٠	٠
29	احمد محمود نوار	مباني				ض٢٣		٢٨٢	٠	٠	٢٨٢	٠	٠	٠	٠	٠	٠	٠
30	السعيد سعد	مباني				ض٢٣		٣٦٢	٠	٠	٣٦٢	٠	٠	٠	٠	٠	٠	٠
31	رمضان السيد علي	مباني				ض٢٣		٧١	٠	٠	٧١	٠	٠	٠	٠	٠	٠	٠
32	جمال السيد عبد الله	مباني				ض٢٣		٥٨٢	٠	٠	٥٨٢	٠	٠	٠	٠	٠	٠	٠
33	فضيلة ابراهيم مسعود	مباني				ض٢٣		٦٢	٠	٠	٦٢	٠	٠	٠	٠	٠	٠	٠
34	ربيع عبد الحميد الشافعي	مباني				ض٢٣		٥٦	٠	٠	٥٦	٠	٠	٠	٠	٠	٠	٠
35	احمد منير حافظ	مباني				ض٢٣		٥٢	٠	٠	٥٢	٠	٠	٠	٠	٠	٠	٠
36	فؤاد السيد فواز	مباني				ض٢٣		١٠١	٠	٠	١٠١	٠	٠	٠	٠	٠	٠	٠
37	عصام مهدي الشافعي	مباني				ض٢٣		٥٨	٠	٠	٥٨	٠	٠	٠	٠	٠	٠	٠
38	جمعه الزوهري	مباني				ض٢٣		٥٢٢	٠	٠	٥٢٢	٠	٠	٠	٠	٠	٠	٠
39	علي القلي	مباني				ض٢٣		٥٤	٠	٠	٥٤	٠	٠	٠	٠	٠	٠	٠
40	شعبان حسن الشافعي	مباني				ض٢٣		٢٩٢	٠	٠	٢٩٢	٠	٠	٠	٠	٠	٠	٠
41	عبده السيد ابو المكارم	مباني				ض٢٣		٦٠	٠	٠	٦٠	٠	٠	٠	٠	٠	٠	٠
42	حسن جنينه	مباني				ض٢٣		٢٩٢	٠	٠	٢٩٢	٠	٠	٠	٠	٠	٠	٠
43	رمضان بسيوني	مباني				ض٢٣		٢٢	٠	٠	٢٢	٠	٠	٠	٠	٠	٠	٠
44	رجب ابراهيم	مباني				ض٢٣		٢٢	٠	٠	٢٢	٠	٠	٠	٠	٠	٠	٠
45	احمد ابراهيم القلي	مباني				ض٢٣		١٥	٠	٠	١٥	٠	٠	٠	٠	٠	٠	٠
46	صبري كمال عبد العزيز	مباني				ض٥٤		٩	٠	٠	٩	٠	٠	٠	٠	٠	٠	٠
	ما بعـــــــــــده							٨٠٨٩٩	٤٥٩٥٧	١٥٣٧٦	١٣٧١٨	٥٨٤٨	١٠٩	٧٢	٠	٢٥	٥	١

رئيس مكتب المراجعة

يعتمد /
مهندس / ... كرم ...
مدير عام مديرية المساحة بالبحيرة

مديرية المساحة بالبحيرة
مكتب المراجعة والمسائل
الموضوع : كشف ملاك وواضعى اليد الظاهرين المتداخلين بالمسار المقترح لمشروع محور المحمودية من مركز كفر الدوار الى مركز المحمودية

١٣

قرية (النشو البحرى) - مركز (كفر الدوار) - محافظة (البحيرة)

م	الاسم		المسطح ن	المسطح ط	المسطح ف	القطعة	الحوض	اجمالى المساحة (م٢)	الفضاء	الفضاء المنافع	المبانى	المبانى المنافع	ارض زراعية ن	ارض زراعية ط	ارض زراعية ف	ارض زراعية منافع ن	ارض زراعية منافع ط	ارض زراعية منافع ف
	ما قبله							٨٠٨٩٩	٤٥٩٥٧	١٥٣٧٦	١٣٧١٨	٥٨٤٨	١٠٩	٧٢	٠	٢٥	٥	١
47	٣٠٠ احمد فهد مليجي	مبانى				ض٥٤	السواقى للشرقى شرق ٥ قسم ثانى مسطح	٨	٠	٠	٨	٠	٠	٠	٠	٠	٠	٠
48	فهد حسن الفقي و اخرين	مبانى				ض٢٥		٩٢	٠	٠	٩٢	٠	٠	٠	٠	٠	٠	٠
49	السيد عبد القادر	مبانى				ض٢٥		٥	٠	٠	٥	٠	٠	٠	٠	٠	٠	٠
50	على حسن الفقي	مبانى				ض٢٥		١٣	٠	٠	١٣	٠	٠	٠	٠	٠	٠	٠
51	خميس عبد الله	مبانى				ض٢٥		٢	٠	٠	٢	٠	٠	٠	٠	٠	٠	٠
	محمود حسن	مبانى				ض٢٥		١٢	٠	٠	١٢	٠	٠	٠	٠	٠	٠	٠
52	الشركة العامة للانشاءات	مبانى				ض٢٥		١٥	٠	٠	١٥	٠	٠	٠	٠	٠	٠	٠
53	ورشة طوب	مبانى				ض٢٥		٧٠٢	٠	٠	٧٠٢	٠	٠	٠	٠	٠	٠	٠
54	مخلفات فضاء	فضاء				ض٢٥		١٤٠٠	١٤٠٠	٠	٠	٠	٠	٠	٠	٠	٠	٠
55	لم يستغل (زراعة)	زراعية		٦		ض١٤٠		٠	٠	٠	٠	٠	٠	٦	٠	٠	٠	٠
56	لم يستغل (زراعة)	زراعية	٢	٢		ض٥٤٣		٠	٠	٠	٠	٠	٢	٢	٠	٠	٠	٠
57	لم يستغل (زراعة)	زراعية		٤		ض٥٤٢		٠	٠	٠	٠	٠	٠	٤	٠	٠	٠	٠
58	لم يستغل (زراعة)	زراعية		١٠		ض٥٤٤		٠	٠	٠	٠	٠	٠	١٠	٠	٠	٠	٠
59	لم يستغل (زراعة)	زراعية		٦		ض٥٤٥		٠	٠	٠	٠	٠	٠	٦	٠	٠	٠	٠
60	مخلف	مبانى منافع				ض٨١		٥٧٠	٠	٠	٠	٥٧٠	٠	٠	٠	٠	٠	٠
61	فضاء	فضاء				ض٨٢		٤١٠	٤١٠	٠	٠	٠	٠	٠	٠	٠	٠	٠
62	غرفة غاز طبيعي	مبانى منافع				ض٨٢		٧٢	٠	٠	٠	٧٢	٠	٠	٠	٠	٠	٠
63	موقع ترعة مشاة بولين	مبانى منافع				ض٢		٢٩٢	٠	٠	٠	٢٩٢	٠	٠	٠	٠	٠	٠
64	غرفة غاز طبيعي	مبانى منافع				ض٢		١٣٠	٠	٠	٠	١٣٠	٠	٠	٠	٠	٠	٠
65	فضاء	فضاء				ض١		٨٧٥	٨٧٥	٠	٠	٠	٠	٠	٠	٠	٠	٠
66	مخلف ترعة المحمودية	زراعية منافع	١٤			ض٨٣			٠	٠	٠	٠	٠	٠	٠	١٤	٠	٠
	ما بعده							٨٥٤٩٧	٤٨٦٤٢	١٥٣٧٦	١٤٥٦٧	٦٩١٢	١١١	٠	٠	٣٩	٥	١

رئيس مكتب المراجعة

يعتمد /
مهندس / شهى كرم الطنى
مدير عام مديرية المساحة بالبحيرة

مديرية المساحة بالبحيرة
مكتب المراجعة والمسائل

الموضوع : كشف ملاك وواضعي اليد الظاهرين المتاخمين بالمسار المقترح لمشروع محور المحمودية من مركز كفر الدوار الى مركز المحمودية

قرية (الكريون) - مركز (كفر الدوار) - محافظة (البحيرة)

م	الاسم		المسطح			القطعة	الحوض	اجمالى المساحة (م٢)	الفضاء	الفضاء المنافع	المباني	المباني المنافع	ارض زراعية			ارض زراعية منافع		
			س	ط	ف								س	ط	ف	س	ط	ف
	ما قبله							٨٥٤٩٧	٤٨٦٤٢	١٥٣٧٦	١٤٥٦٧	٦٩١٢	١١١	١٠٠	٠	٣٩	٥	١
1	ترعة الكاتوية	زراعية منافع		٢		ض٣	الجبة نمرة ١٢		٠	٠	٠	٠	٠	٠	٠	٠	٢	٠
2	فضاء	فضاء				ض٤		٣٦٠	٣٦٠	٠	٠	٠	٠	٠	٠	٠	٠	٠
	ما بعده							٨٥٨٥٧	٤٩٠٠٢	١٥٣٧٦	١٤٥٦٧	٦٩١٢	١٥	٨	٤	١٥	٧	١

رئيس مكتب المراجعة

يعتمد /
مهندس / سيفى كرم نظمى
مدير عام مديرية المساحة بالبحيرة

٢٧٣٢

لوحة ٩٣/٥٤٠ جمهورية مصر العربية

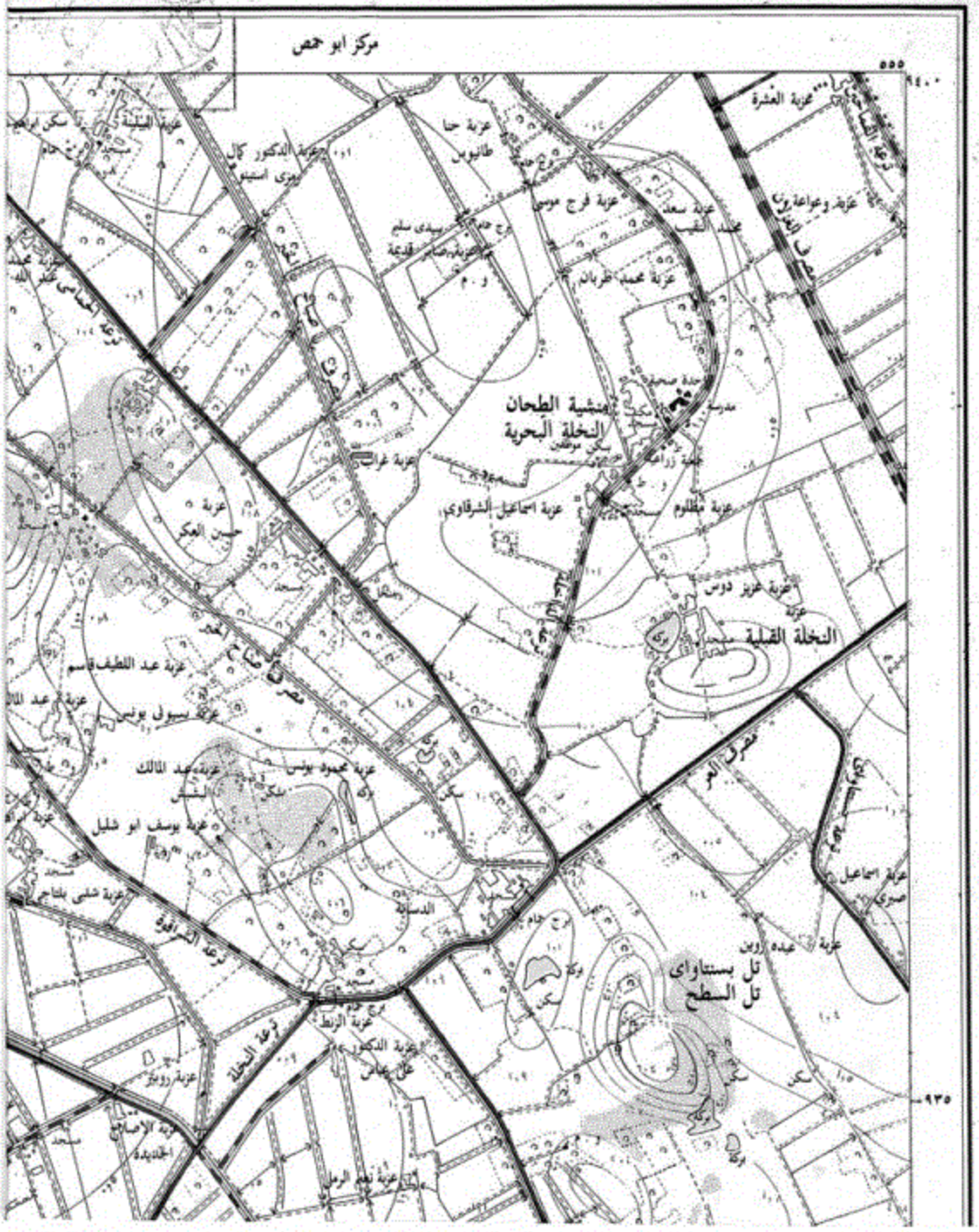

أبـــوحمـــص

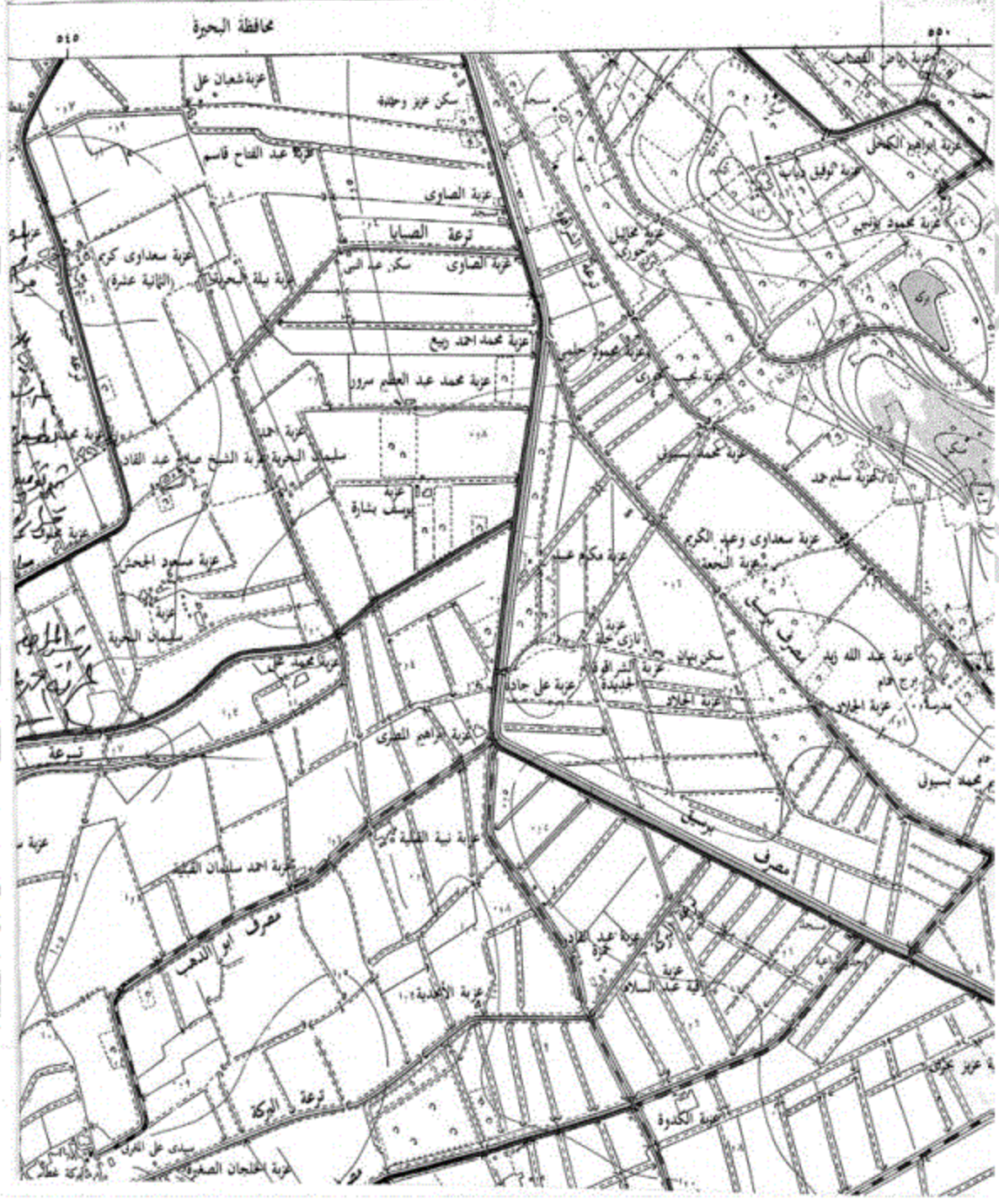

٢

مقياس الرسم ١ : ٢٥٠٠٠

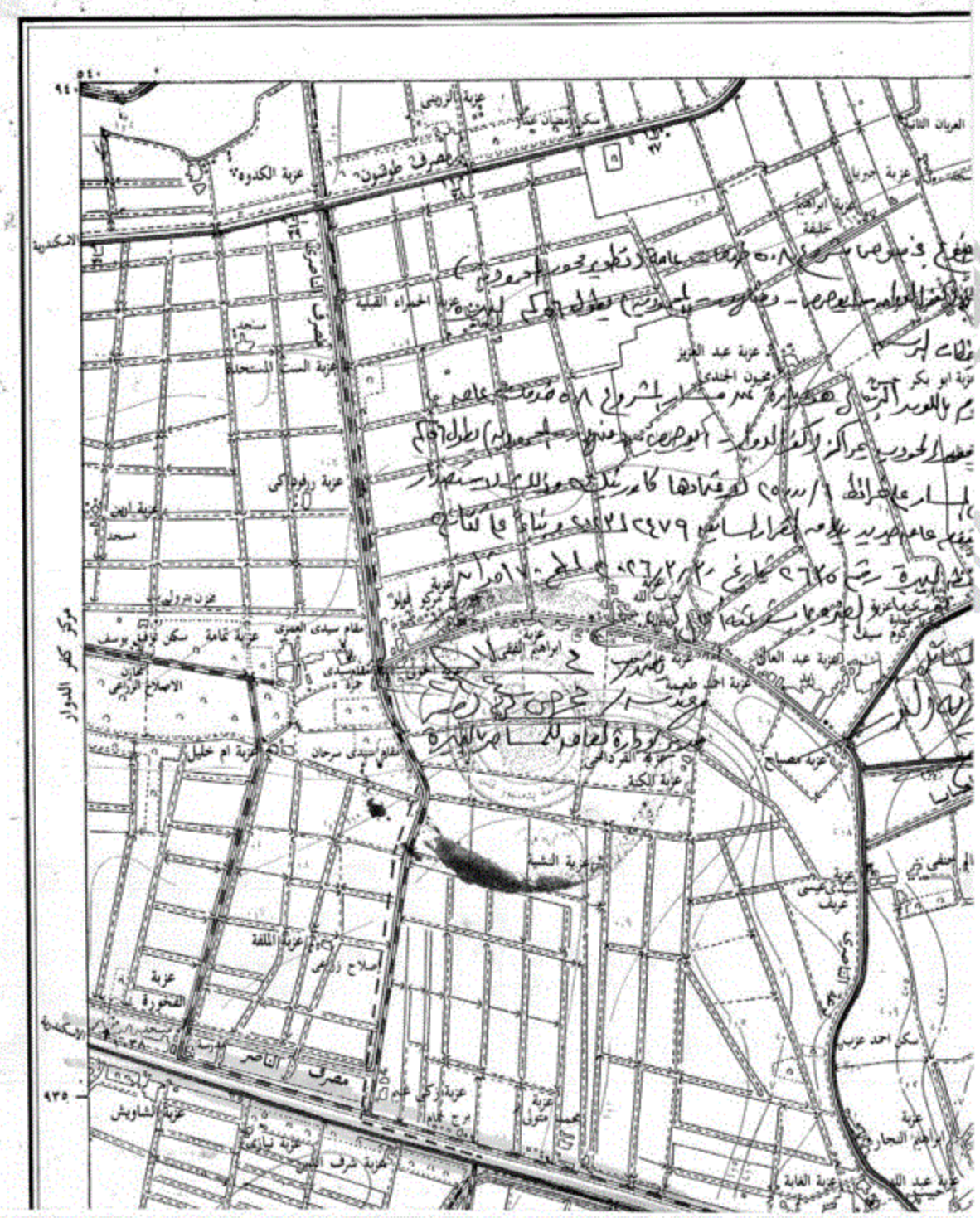

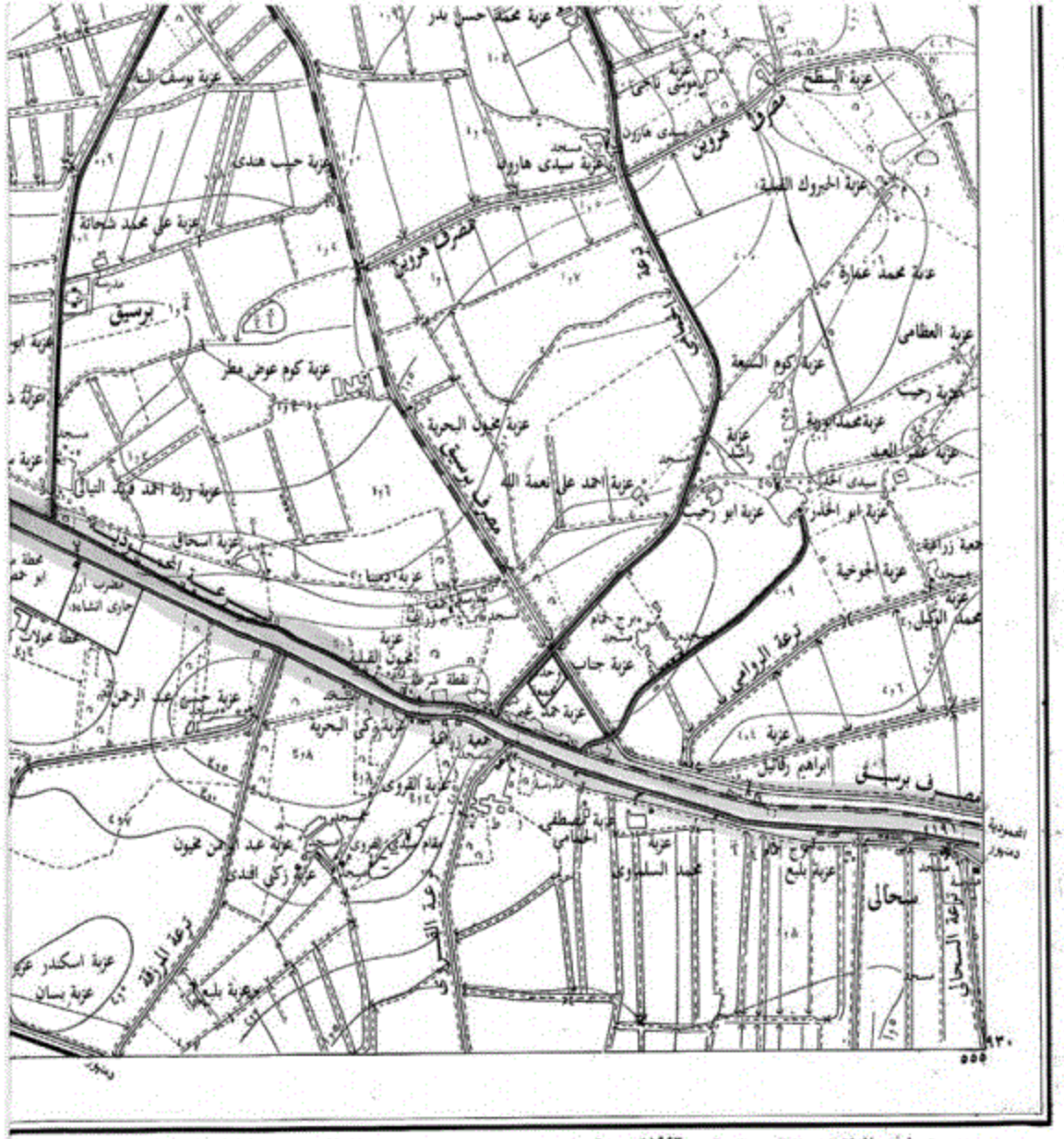

رسمت وطبعت بالهيئة المصرية العامة للمساحة سنة ١٩٩٣ (٨٧ / ٩٢)

REFERENCE

Canals or Drains over 10 metres wide		شرع ومصارف يزيد عرضها عن ١٠ أمتار
" " " from 5 metres to 10		" " " من ٥ إلى ١٠ أمتار
" " " 1.5 " 5		" " " ١.٥ إلى ٥ أمتار
Movable Bridges and Locks		الكبارى المتحركة والأهوسة
Concrete Bridges and Regulators		كبارى وقناطر مسلحة
Small Bridges	Load less than 5 Tons / Load more than 5 Tons	الكبارى الصغيرة
Pipes, Aqueducts and Siphons		المواسير والدالات والسيارات
Cemeteries	Christ / Jew / Mosk	المقابر

تعليمات

Markets		الأسواق
Steam Flour Mills	F.M.	وابورات الطحين
Pumping Engines	P	وابورات الماء
Triangulation Points		نقط المثلثات
Bench Marks		روبيرات
Spot Heights		نقط الارتفاعات
Antiquities	Canopus	الآثار
Quarries		المحاجر
Desert Triangulation Points		نقط مثلثات فى الصحراء
Plane Table Points		وضع البلانشيطة

رسمت وطبعت بالهيئة المصرية العامة للمساحة سنة ١٩٩٣
من أصول روجعت بالطبيعة سنة ١٩٧٤ (٤٣ / ٩٣)

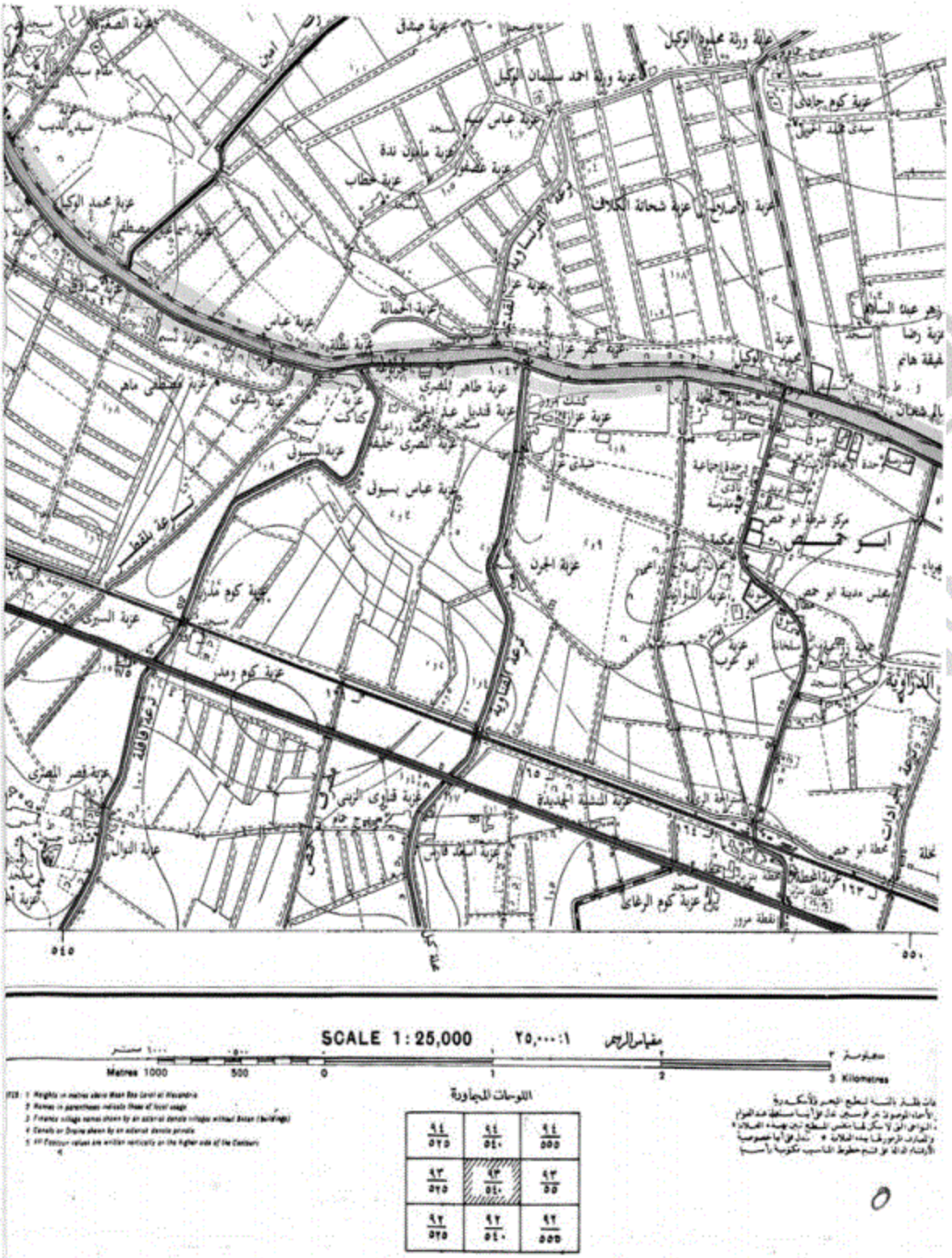
SCALE 1:25,000
مقياس الرسم ١:٢٥,٠٠٠
Metres 1000 500 0 1 2 3 Kilometres
اللوحات المجاورة
٩٤/٥٢٥ ٩٤/٥٤٠ ٩٤/٥٥٥
٩٣/٥٢٥ ٩٣/٥٤٠ ٩٣/٥٥
٩٢/٥٢٥ ٩٢/٥٤٠ ٩٢/٥٥٥
ابو حمص
الدراوية
٥٤٥
٥٥٠

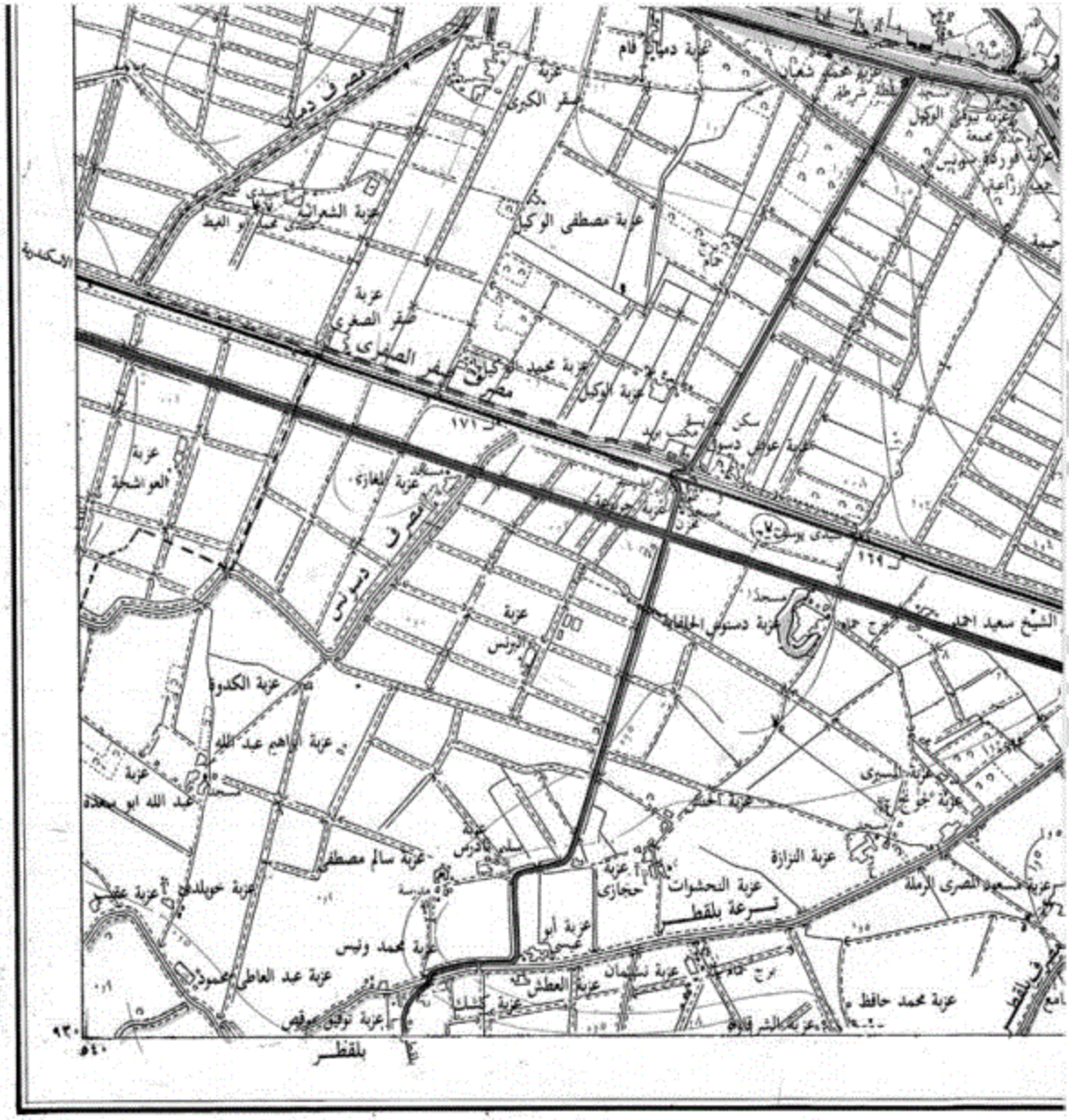

REFERENCE

Governorate	حدود المحافظات
Markaz	المراكز
Agriculture	الزراعة
House Tax	عوايد الأملاك
Village	البلاد
Concession	الامتياز
Administrative	إدارية
Telephone Lines	خطوط التليفونات

تعليمات

Standard Gauge Railways	سكك حديدية بالسكة العادية
Light Railways	سكك حديدية خفيفة
Trolley Lines	سكك حديدية بخارة
Roads and Banks Principal	طرق وجسور رئيسية
Roads or Banks suitable for Wheeled Traffic	طرق وجسور صالحة لمرور العربات
Other Roads over 4 ms. wide	طرق يزيد عرضها عن ٤ أمتار
Private Roads (Mashayel)	طرق خصوصية (مشايل)
Roads less than 4 ms. wide (Paths)	طرق عرضها أقل من ٤ أمتار (مدقات)
Main desert communication Tracks	مسالك رئيسية للمواصلات بالصحراء

٦

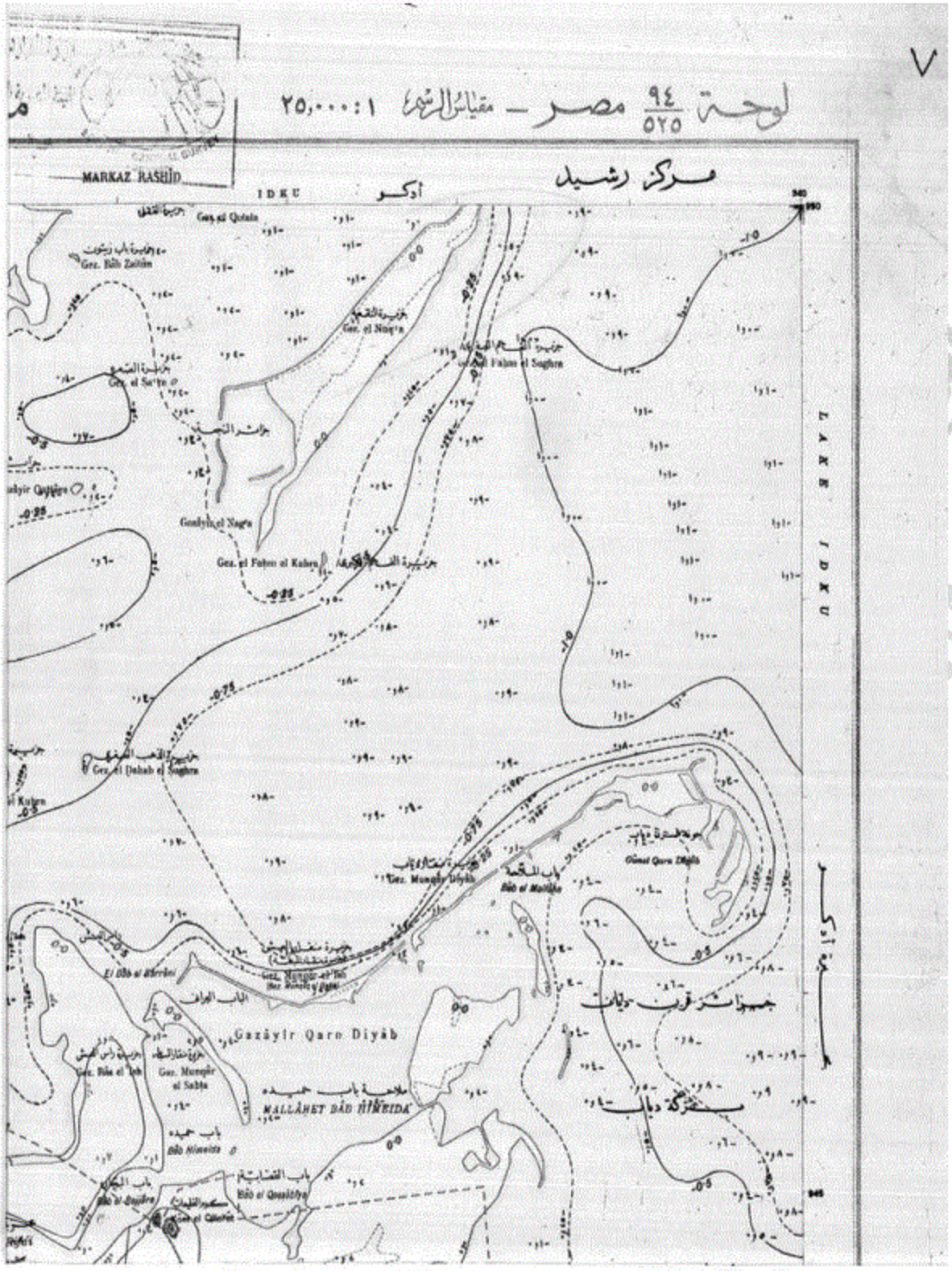
٧
لوحة ٩٤/٥٢٥ مصر - مقياس الرسم ١ : ٢٥,٠٠٠
MARKAZ RASHID
مركز رشيد
IDKU
أدكو
LAKE IDKU
Gez. el Qotala
Gez. Bâb Zaitûn
Gez. el Nuq'a
Gez. el Fahm el Saghra
Gez. el Sa'ra
Gezâyir el Nag'a
Gez. el Fahm el Kabra
Gez. el Dahab el Saghra
Gez. Munqâr Diyâb
Bâb el Mallâha
Gûnet Qaro Diyâb
Gazâyir Qaro Diyâb
Gez. Munqâr el Sabta
MALLÂHET BÂB HÎMEIDA
Bâb Himeida
Bâb el Qassâbiya
Bâb el Bahâra
جزائر قرن ديان
مشتركة دياب

MINSHÂT BÛLÎN
SURVEYED 1940.
منشاة بولين
محافظة البحيرة

SHEET 94/525 EGYPT — SCALE 1:25,000.
القومبانية الانجليزية
EL QÛMBÂNÎYA EL INGILÎZÎYA
EL BEHEIRA
ALEXANDRIA GOVERNORATE
EL TAUFÎQÎYA
Qâmbânîyat Abu Qîr
El Qasr el Akhdar
Ex. Ali Pasha Mahir
El Wastâni Dr.
El Wastâni Canal
Khalî el Nâr Canal
El Lâmânîya Dr. No 1
Abu Qîr Drain
El Telephone Drain
Ex. Hâd No. 14 el Wastâni
Ex. Hâd No. 11 Bahari
Ex. Hâd No. 12 el Wastâni
Ex. Hâd No. 13 el Wastâni
Ex. Hâd No. 10
Ex. Hâd No. 11
Ex. Hâd No. 9
Ex. Hâd No. 8
Ex. Hâd No. 10 el Wastâni
Ex. Hâd No. 7 el Wastâni
Ex. Hâd No. 5 el Wastâni
Ex. Bahget Bey el Dutâmîyi
Ex. Nagîb Pasha el Gharâbli
Ex. Mahrûs Abdu
Ex. Hâmid Sha'la
Ex. Yûmf
El Lâmânîya
القصر الأخضر
محافظة الاسكندرية
التوفيقية

BIRKET DIYAB
منشاة بولين
Minshât Bûlin
EL KARYÛN
مركز كفر الدوار
REFERENCE
تعليمات

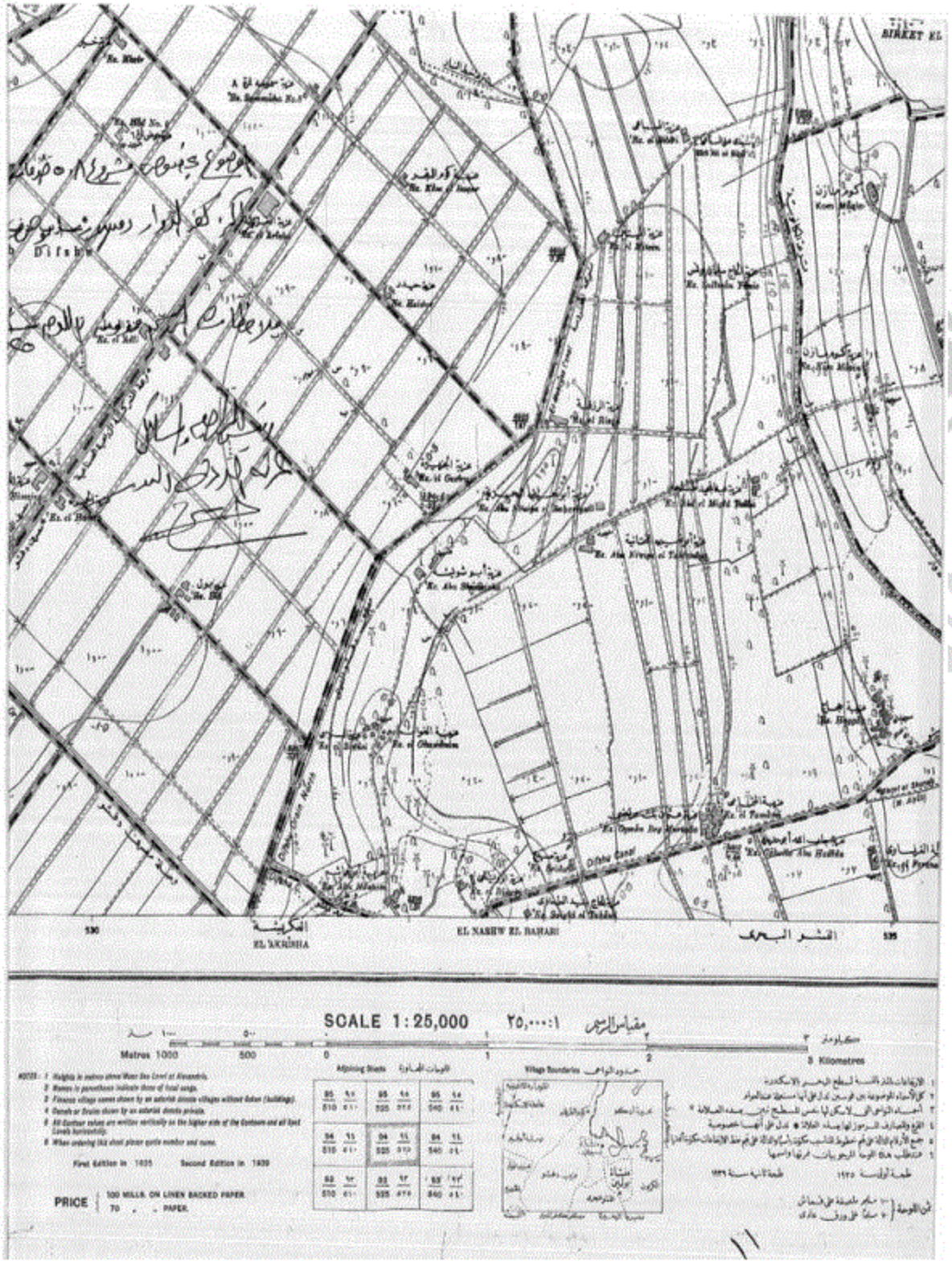
BIRKET EL
Kom Mâgin
Difshu
Difshu Canal
EL NASHW EL BAHARI
EL 'AKRISHA
SCALE 1:25,000
مقياس الرسم ١:٢٥,٠٠٠
Metres 1000
500
0
1
2
3 Kilometres
Adjoining Sheets
Village Boundaries
First Edition in 1935
Second Edition in 1939
PRICE
100 MILLS. ON LINEN BACKED PAPER.
70 " " PAPER.

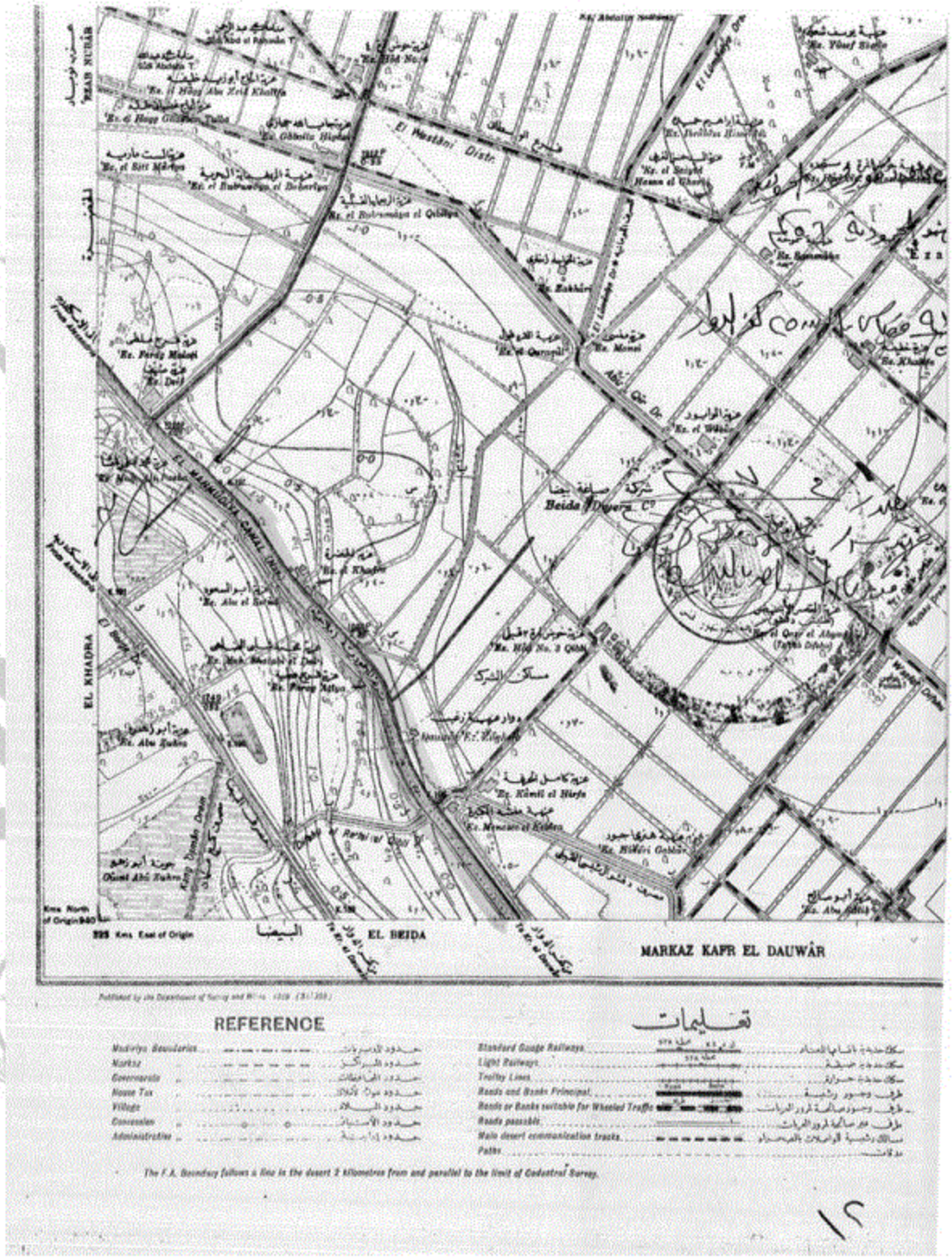
EL KHADRA
EL BEIDA
MARKAZ KAFR EL DAUWÂR
El Westâni Distr.
Beida Dyers Co
Kms. North of Origin
Kms. East of Origin
REFERENCE
تعليمات
Standard Gauge Railways
Light Railways
Trolley Lines
Roads and Banks Principal
Roads or Banks suitable for Wheeled Traffic
Roads passable
Main desert communication tracks
Paths
The F.A. Boundary follows a line in the desert 2 kilometres from and parallel to the limit of Cadastral Survey.

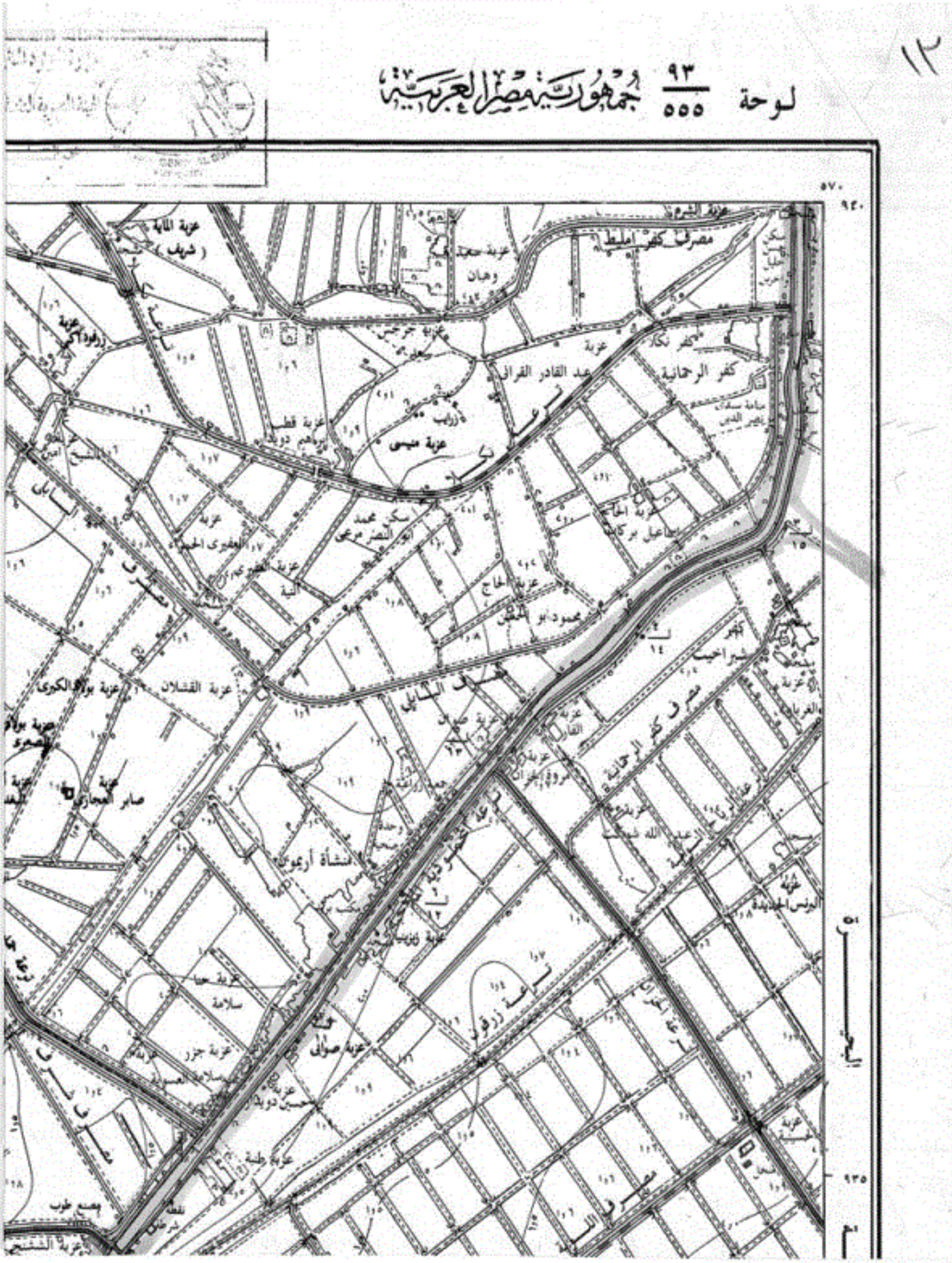
لوحة
٩٣
٥٥٥
جمهورية مصر العربية
كفر الرحمانية
عزبة القشلان
عزبة عيسى
منشأة أريموس

بسنتـــــاواى

١٥

مقياس الرسم ١ : ٢٥٠٠٠

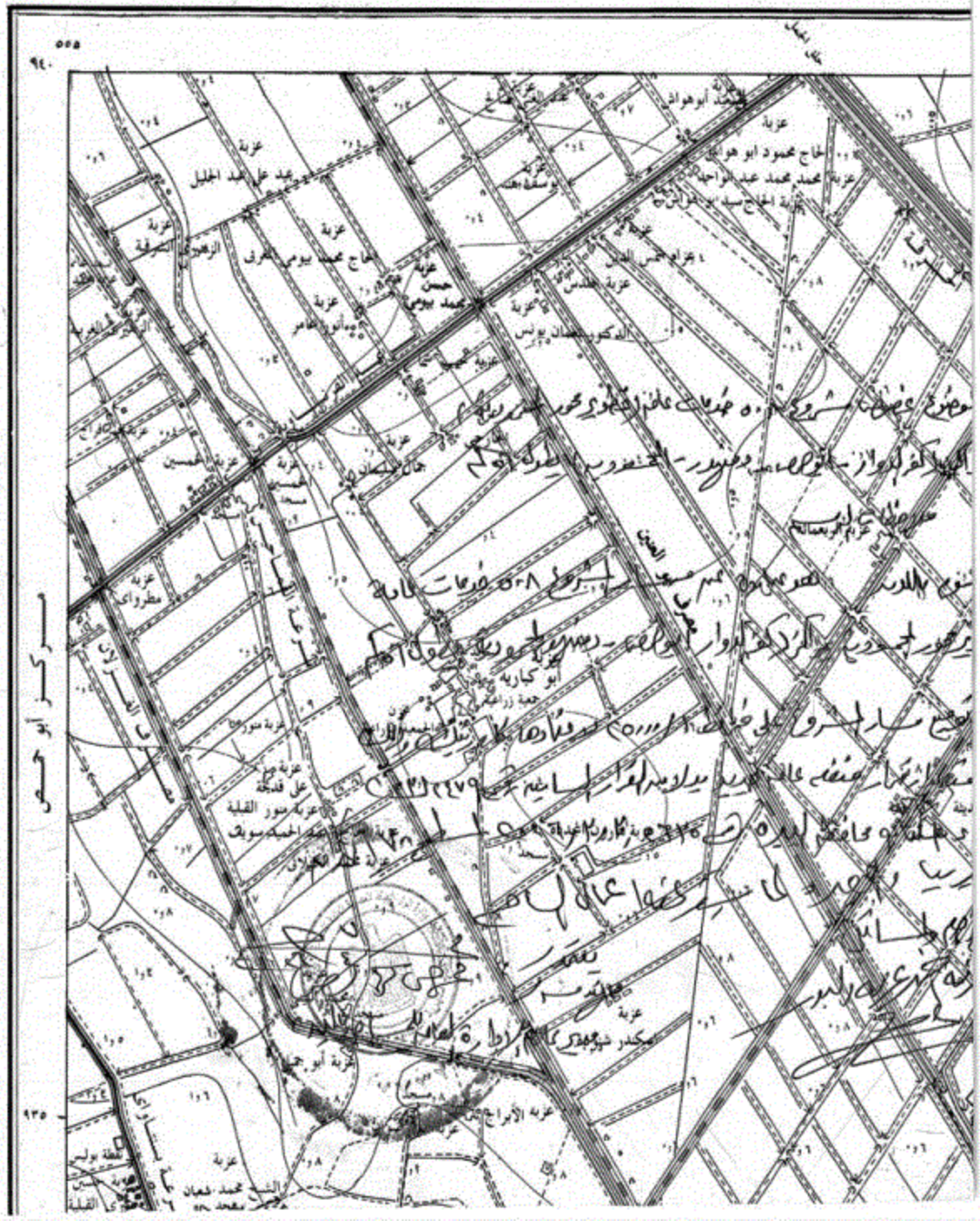

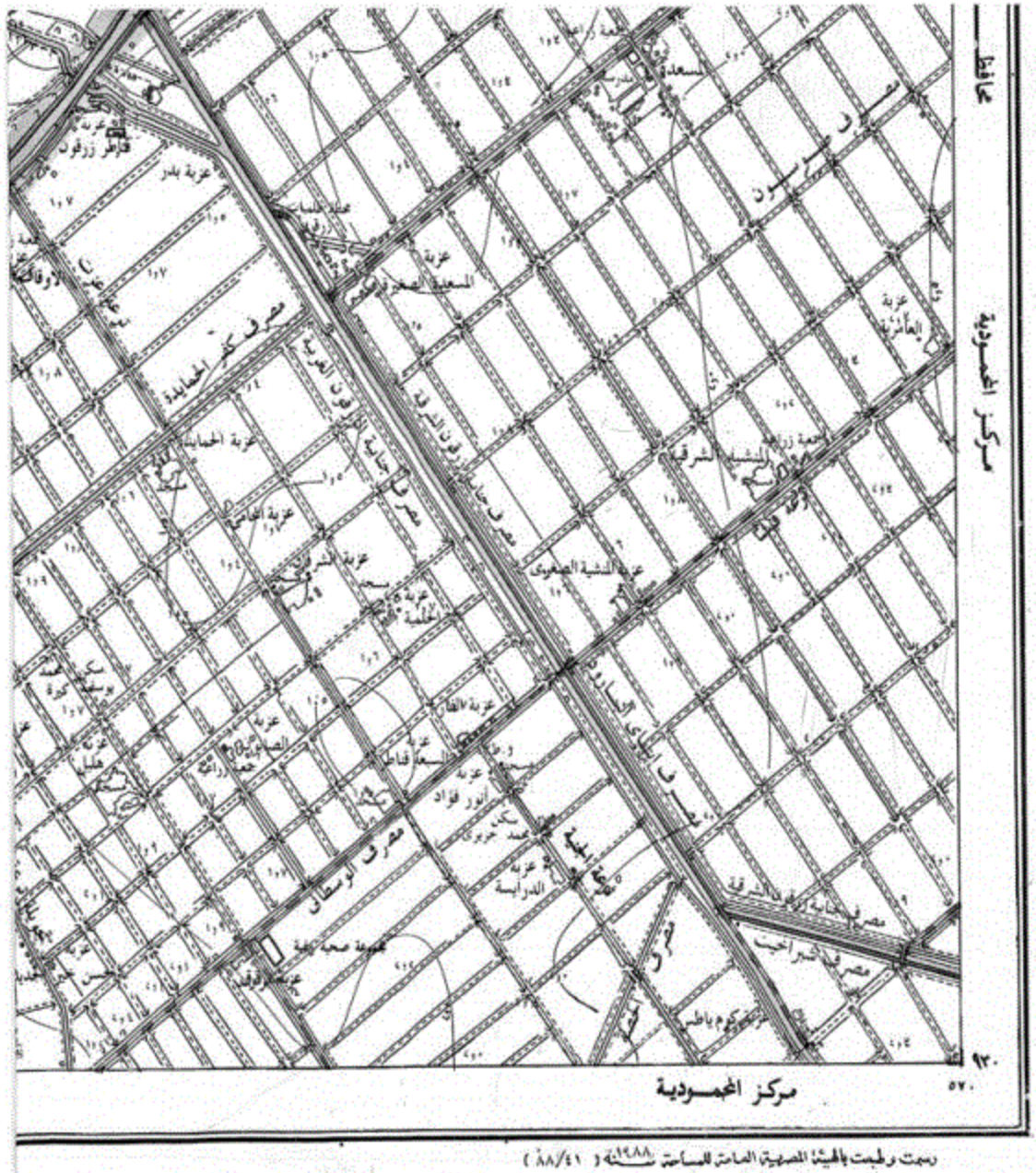

رسمت وطبعت بالهيئة المصرية العامة للمساحة سنة ١٩٨٨ (٤١/٨٨)

REFERENCE

Canals or Drains over 10 metres wide	مترع ومصارف ريد عرضها عن ١٠ أمتار
" " " from 5 metres to 10	" " " من ٥ إلى ١٠ أمتار
" " " 1.5 " 5	" " " ١.٥ إلى ٥ أمتار
Movable Bridges and Locks	الكبارى المتحركة والأهوسة
Concrete Bridges and Regulators	كبارى وقناطر مسلحة
Small Bridges	الكبارى الصغيرة
Pipes, Aqueducts and Siphons	المواسير والدالات والسحارات
Cemeteries	المقابر

تعليمات

Markets	الأسواق
Steam Flour Mills	وابورات الطحين
Pumping Engines	وابورات المياه
Triangulation Points	نقط للمثلثات
Bench Marks	روبيرات
Spot Heights	نقط الارتفاعات
Antiquities	الآثار
Quarries	المحاجر
Desert Triangulation Points	نقط مثلثات فى الصحراء
Plane Table Points	وضع اللانسيطة

رسمت وطبعت بالهيئة المصرية العامة للمساحة سنة ١٩٨٨
من أصول روجعت بالطبيعة سنة ١٩٨٨ (٤١/٨٨)

١٦

مركز دمنهور
SCALE 1:25,000
مقياس الرسم ١:٢٥,٠٠٠
Metres 1000 500 0 1 2 3 Kilometres
اللوحات المجاورة
٩٤ / ٥٤٠
٩٤ / ٥٥٥
٩٤ / ٥٧٠
٩٣ / ٥٤٠
٩٣ / ٥٥٥
٩٣ / ٥٧٠
٩٢ / ٥٤٠
٩٢ / ٥٥٥
٩٢ / ٥٧٠
١٧

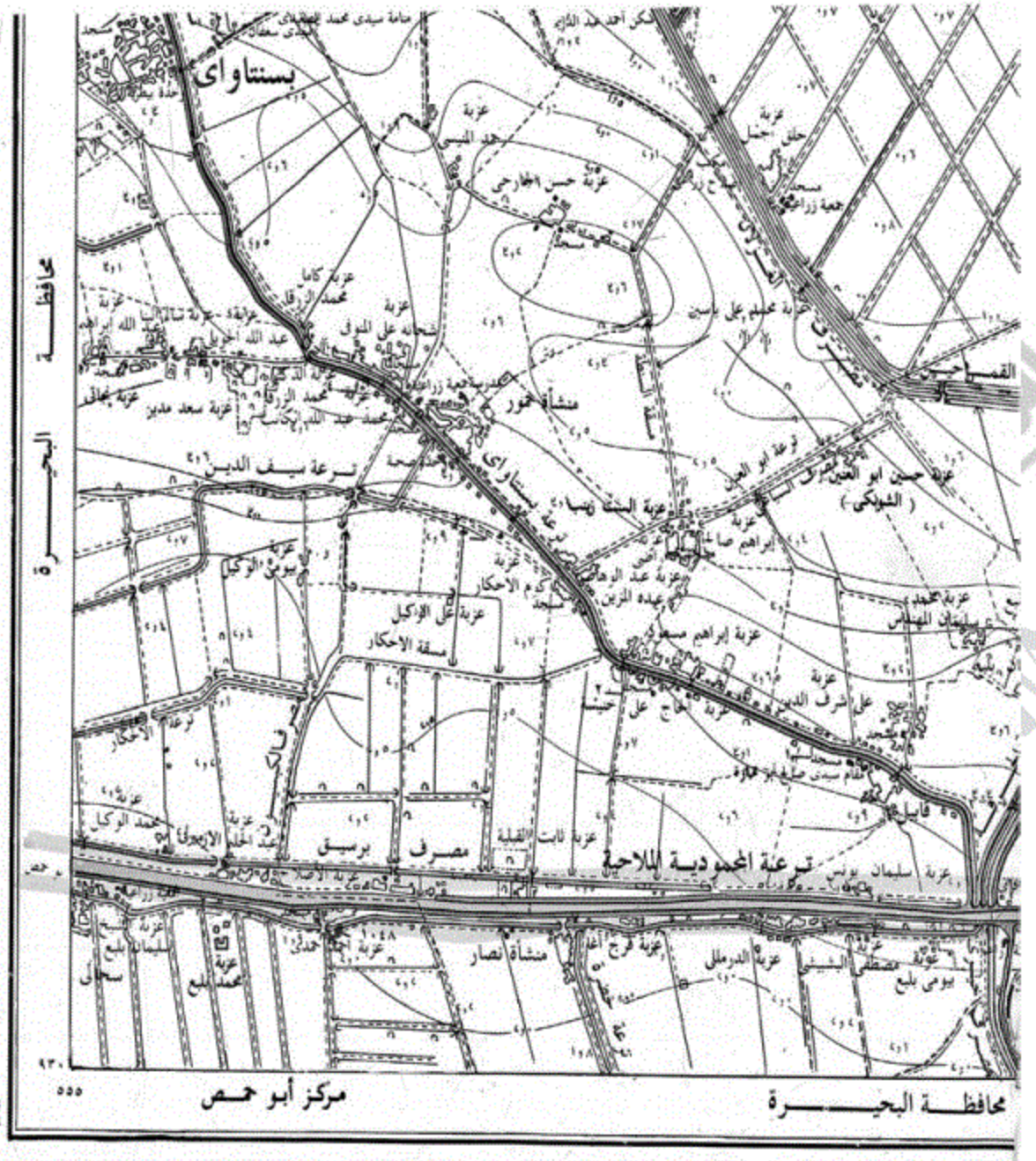

REFERENCE

Governorate	حدود المحافظات
Markaz	المراكز
Agriculture	الزراعى
House Tax	عوايد الاملاك
Village	البلاد
Concession	الاستيلاء
Administrative	الادارية
Telephone Lines	خطوط التليفونات

تعليمات

Standard Gauge Railways	سكك حديدية بالنسبة لها المقاس
Light Railways	سكك حديدية خفيفة
Trolley Lines	سكك حديدية جرارة
Roads and Banks Principal	طرق وجسور رئيسية
Roads or Banks suitable for Wheeled Traffic	طرق وجسور صالحة لمرور العربات
Other Roads over 4 mg. wide	طرق وبرك عرضها من ٤ أمتار
Private Roads (Mashayel)	طرق خصوصية (مشايل)
Roads less than 4 mg. wide (Fa.	طرق عرضها أقل من ٤ أمتار (عدفات)
Main desert communication Tracks	مسالك رئيسية للمواصلات بالصحراء

١٨

١٩

لوحة ٩٣/٥٢٥ مصر - مقياس الرسم ١ : ٢٥,٠٠٠

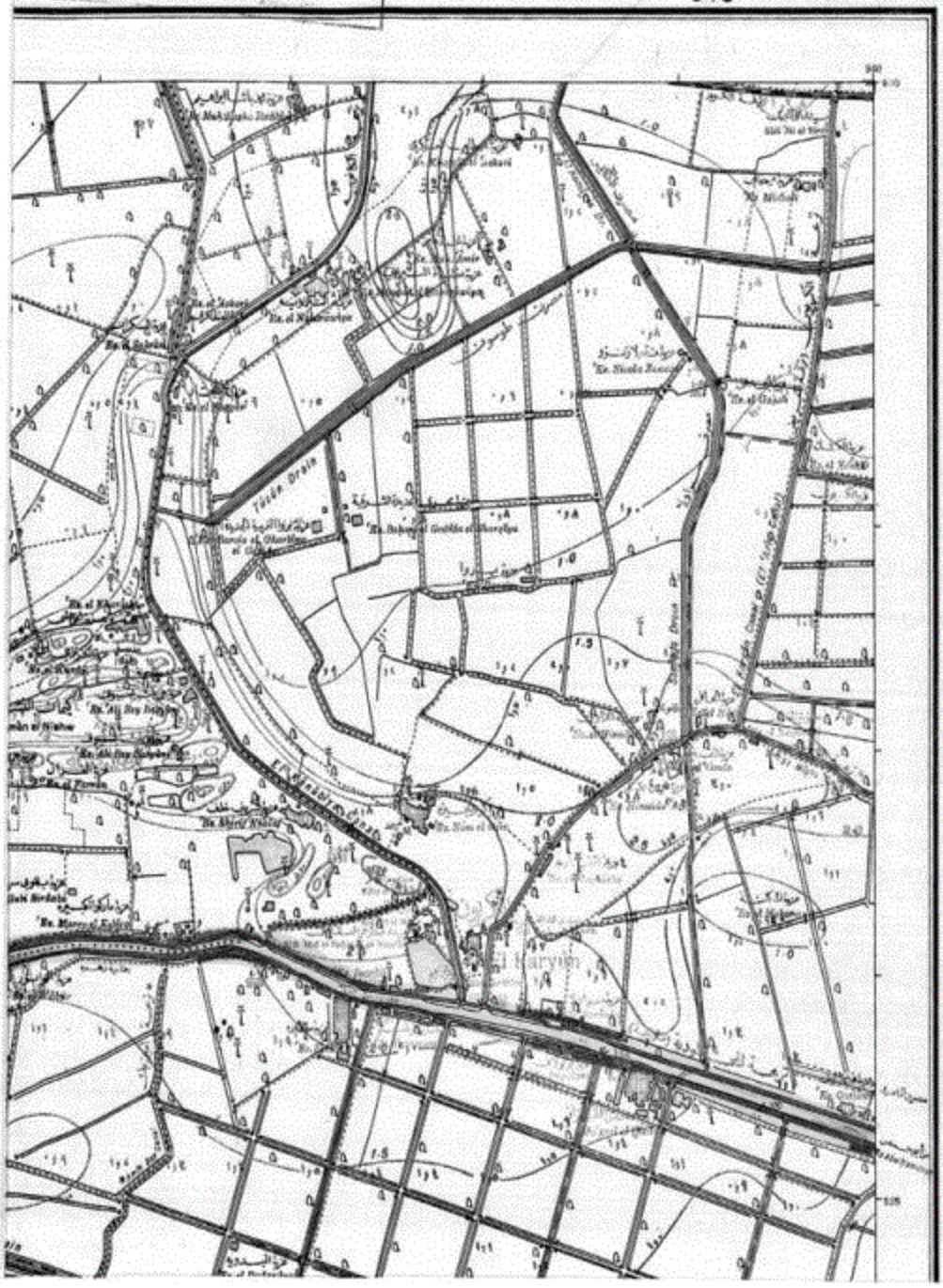

كفر الدّوار

KAFR EL DAUWÂR

SHEET $\frac{93}{525}$ EGYPT – SCALE 1 : 25,000.

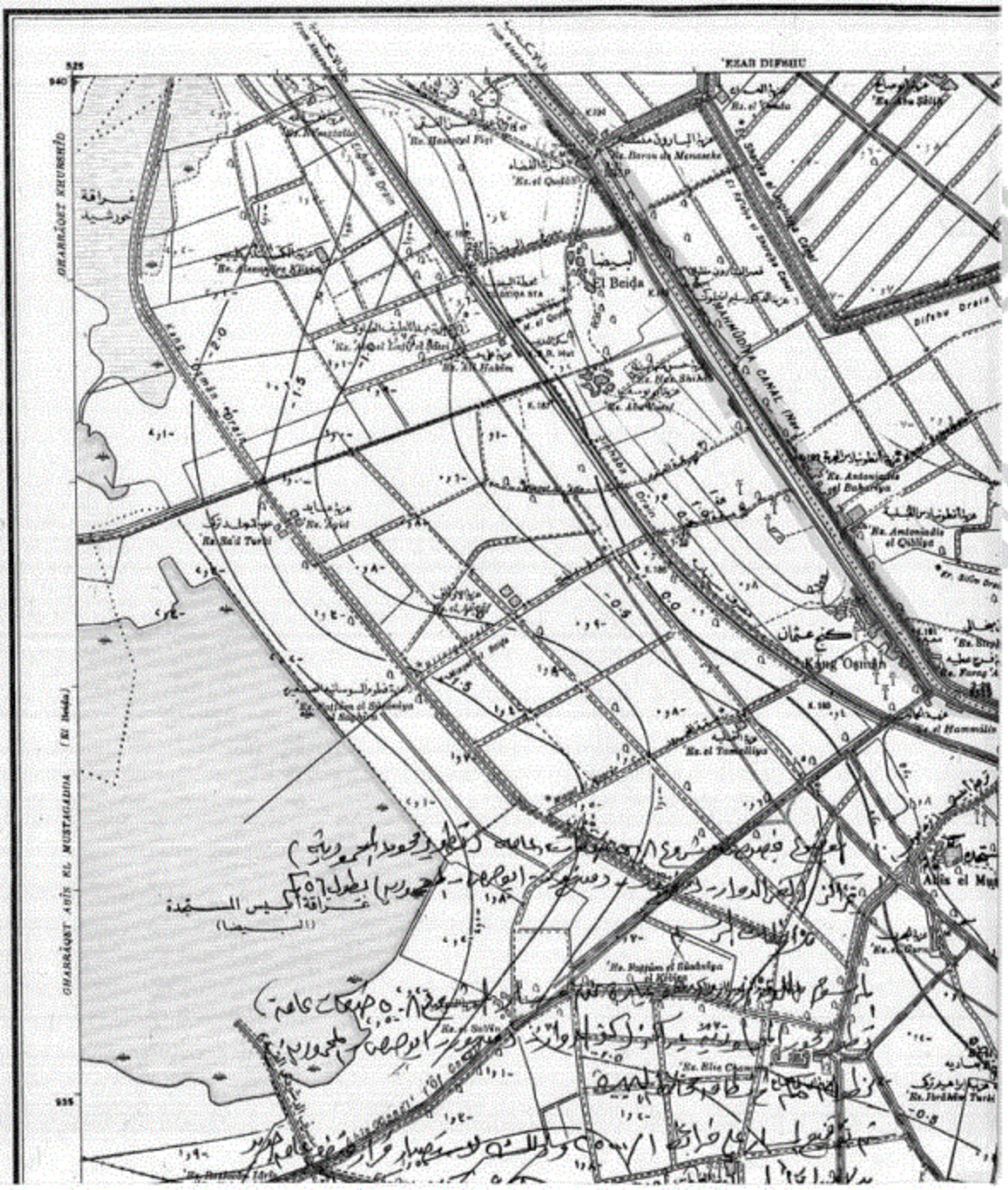

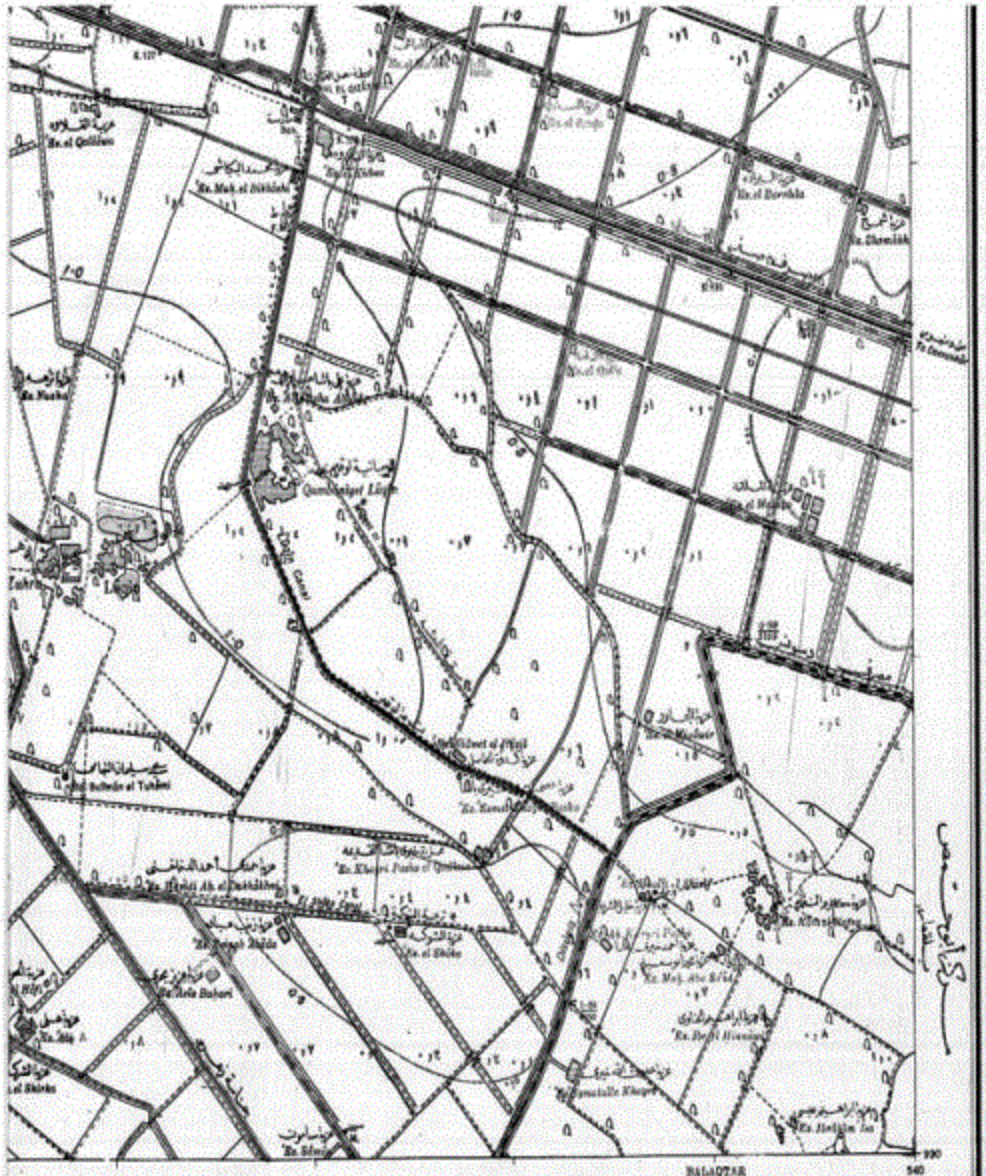

REFERENCE

Canals or Drains over 10 metres wide	قنوات وصارف زيد عرضها عن ١٠ أمتار
" " " from 5 metres to 10	" " من ٥ إلى ١٠ أمتار
" " " " 1-5 " to 5	" " " ١-٥ " إلى ٥ أمتار
Movable Bridges and Locks	الكبارى المتحركة والأقوية
Large Bridges	الكبارى والقناطر الكبيرة
Small Bridges	الكبارى الصغيرة
Pipes, Aqueducts and Siphons	المواسير والبدالات والسيارات
Cemeteries	الجبانات

تعليمات

Markets	الأسواق
Steam Flour Mills	وابورات الطحين
Pumping Engines	وابورات الماء
Triangulation Points	خط المثلثات
Bench Marks	روميرات
Spot Heights	خط الارتفاعات
Antiquities	الآثار
Quarries	المحاجر

طرق معدلة إلى يوليه سنة ١٩٦٢

٢٢

El Wasjâniya
Kom Sharmana
Kôm el Ghasâ
El Baslaqûn
EL BEHEIRA
SCALE 1:25,000
مقياس الرسم ١:٢٥,٠٠٠
Metres 1000
500
0
1
2
3 Kilometres
Adjoining Sheets
Village Boundaries
First Edition in 1935
Second Edition in 1940
PRICE
100 MILLS. OR LINEN BACKED PAPER.
70 " " PAPER.

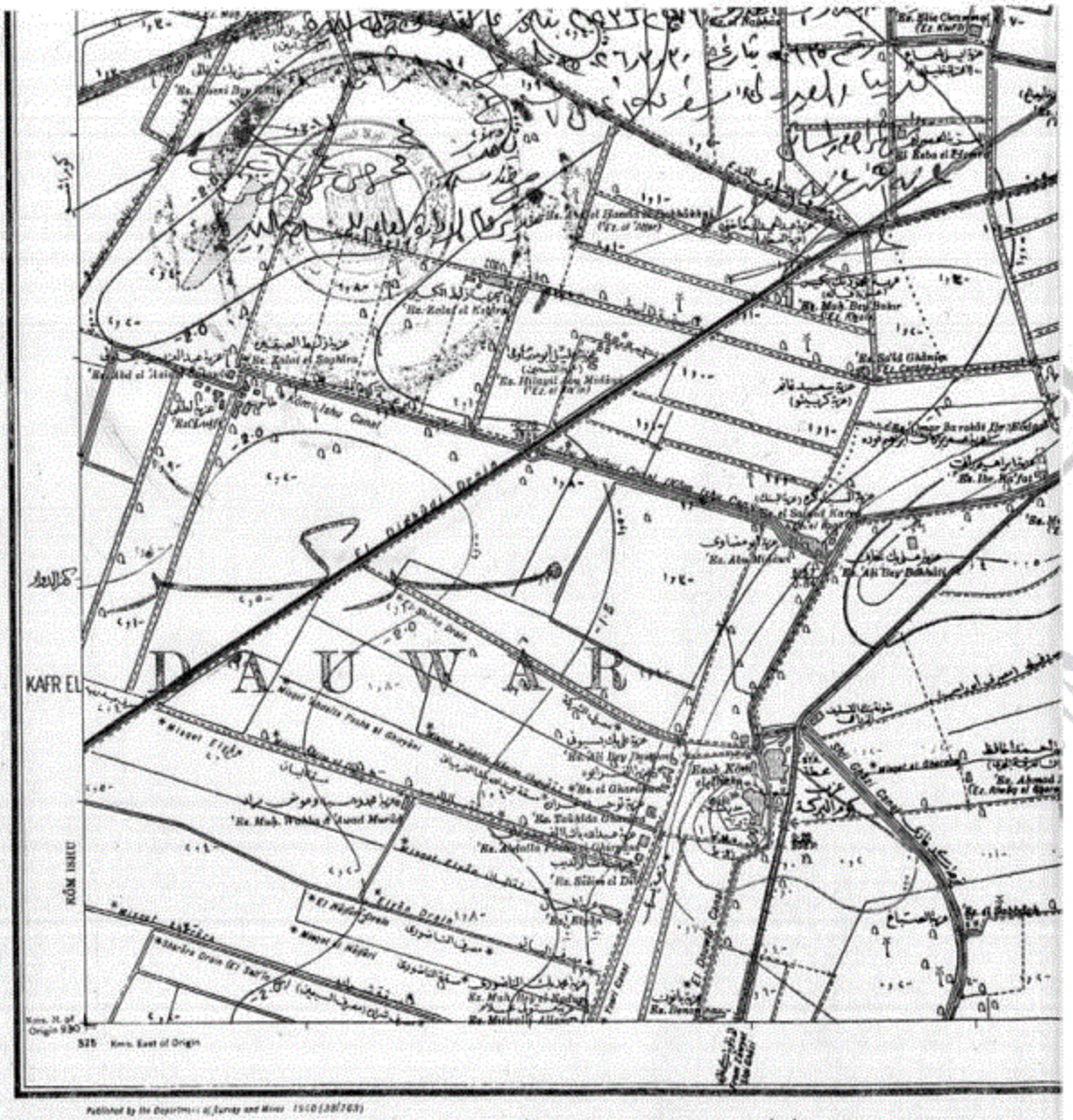

Published by the Department of Survey and Mines 1960 (38/763)

REFERENCE

Mudiriya Boundaries	حدود المديريات
Markaz "	حدود المراكز
Governorate "	حدود المحافظات
House Tax "	حدود عوائد الأطيان
Village "	حدود البلد
Concession "	حدود الأستاذ
Administrative "	حدود إدارية

تعليمات

Standard Gauge Railways	سكك حديدية بالمقياس العادي
Light Railways	سكك حديدية خفيفة
Trolley Lines	سكك حديدية جرارة
Roads and Banks Principal	طرق وجسور رئيسية
Roads or Banks suitable for Wheeled Traffic	طرق وجسور صالحة لمرور العربات
Roads passable	طرق غير صالحة لمرور العربات
Main desert communication tracks	مسالك رئيسية للمواصلات بالصحراء
Paths	دروبات

٢٤

٢٥

لوحة $\frac{٩٤}{٥٥٥}$ مصر - مقياس الرسم ١:٢٥٠٠٠٠

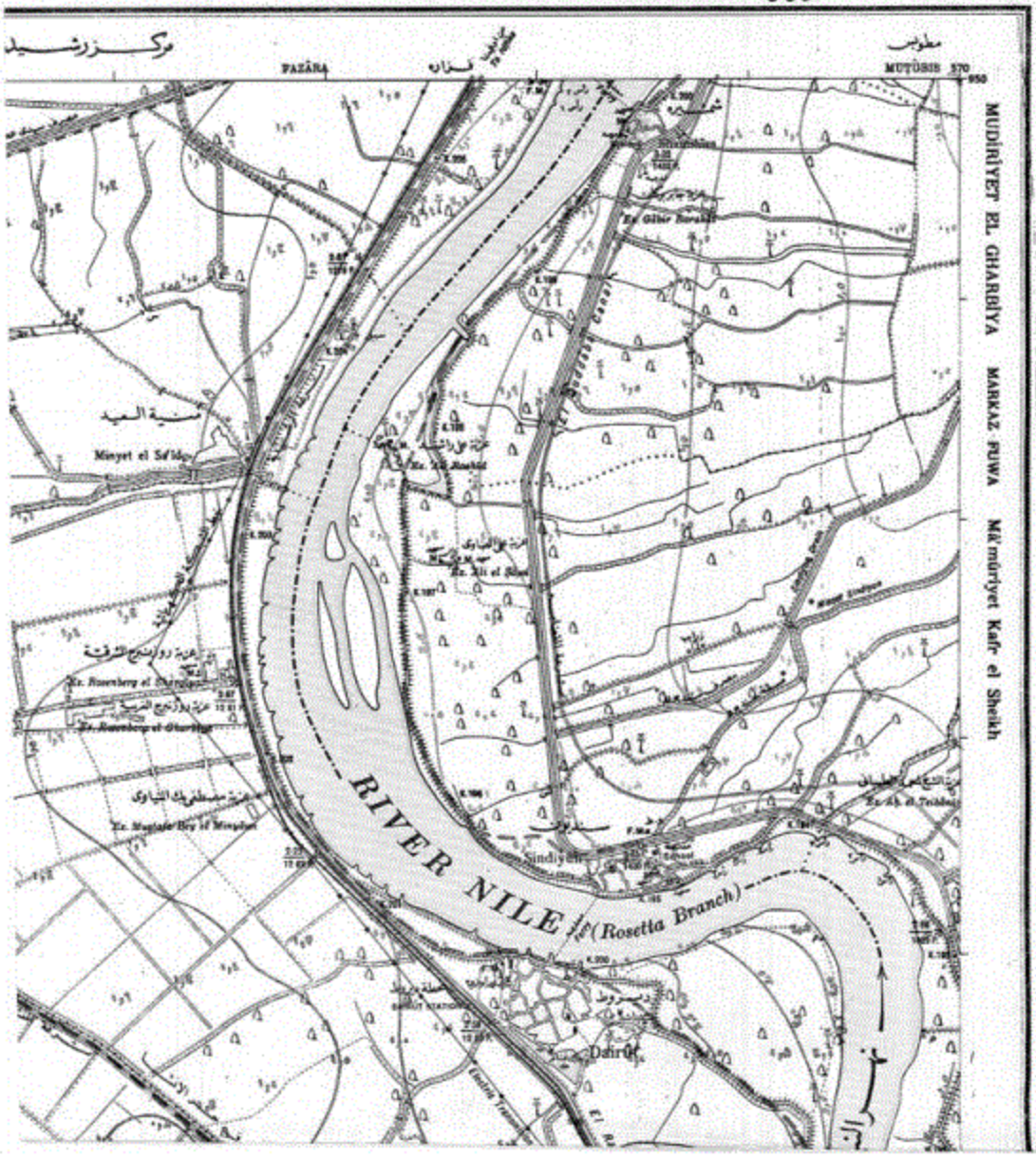

MAḤMÛDÎYA المحمودية

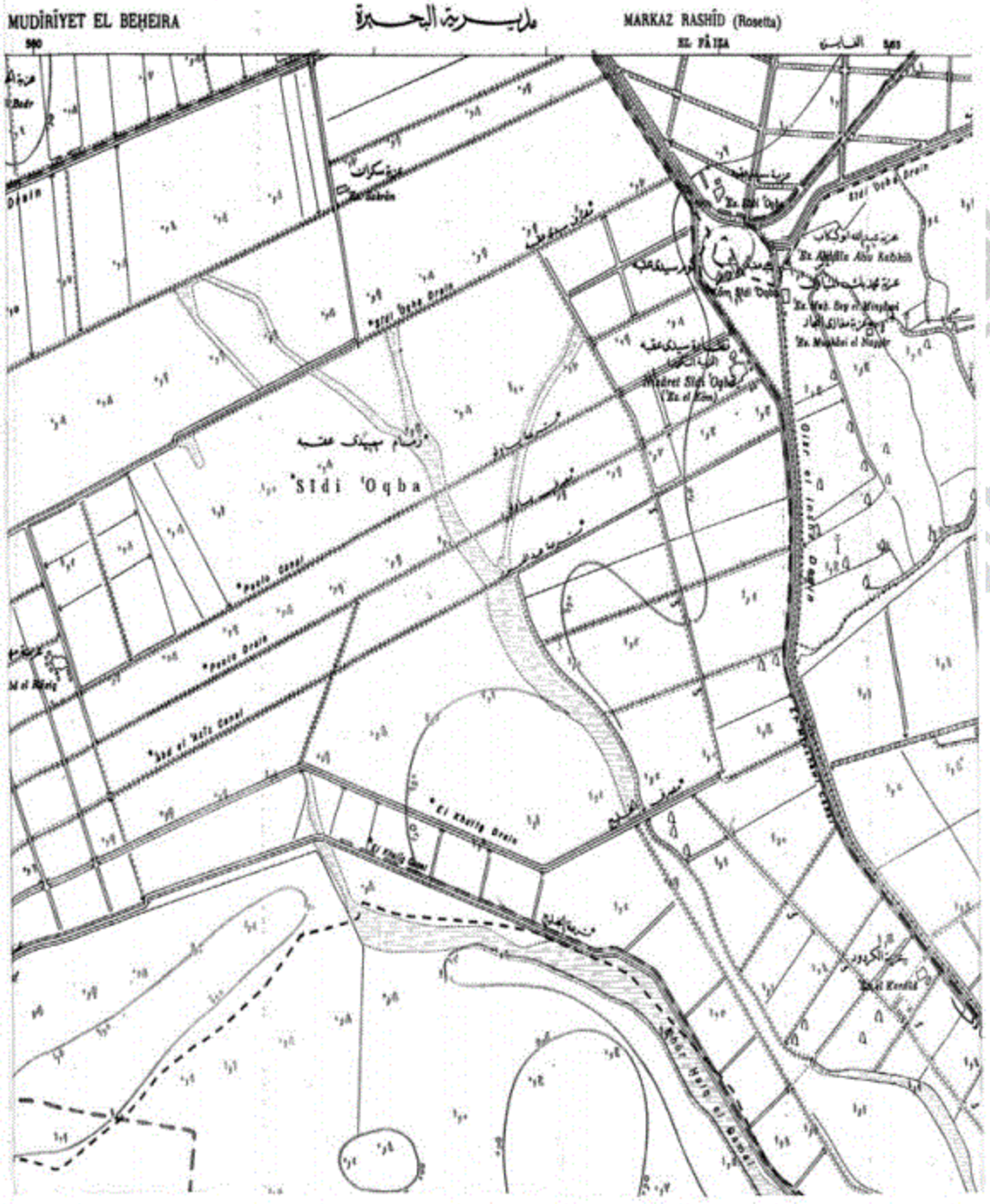

٢٧

SHEET $\frac{94}{555}$ EGYPT – SCALE 1 : 25,000. EL

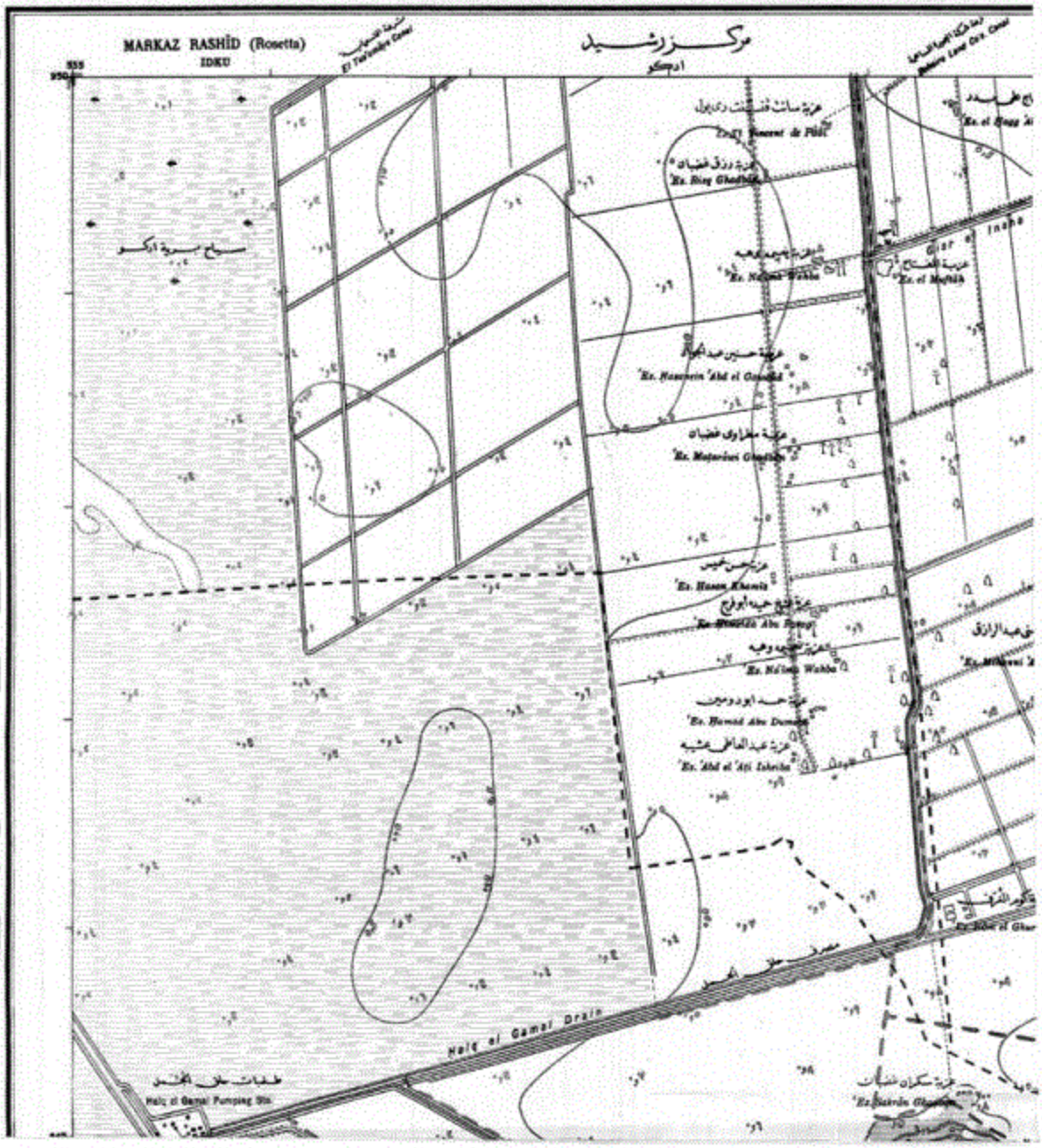

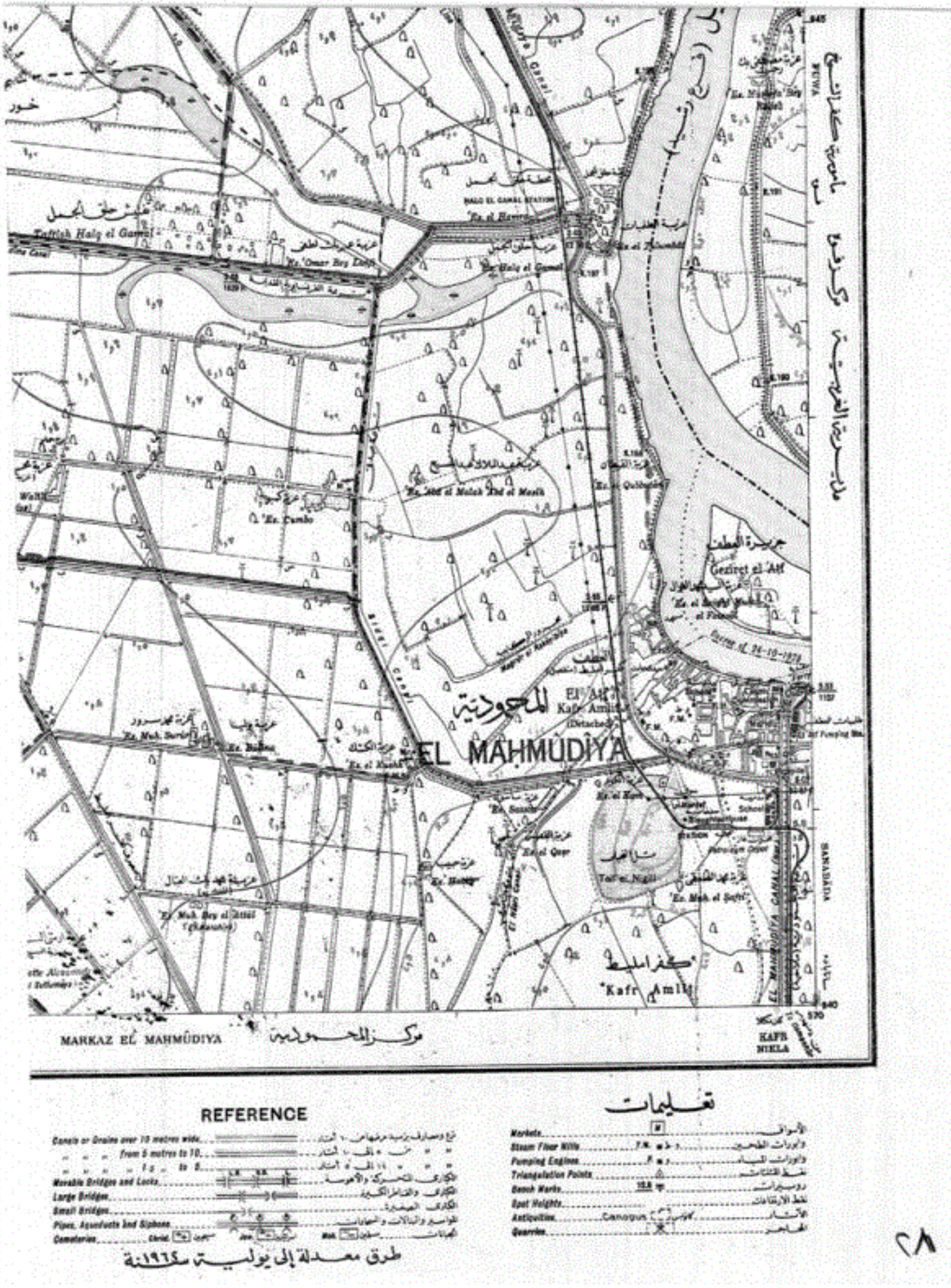

EL MAHMUDÎYA
المحمودية
Gezîret el 'Atf
جزيرة العطف
Kafr Amlît
كفر امليط
Tell el Nigîl
MARKAZ EL MAHMÛDIYA
مركز المحمودية
KAFR NIKLA
SANABÂDA
REFERENCE
تعليمات
طرق معدلة إلى يولية سنة ١٩٦٦

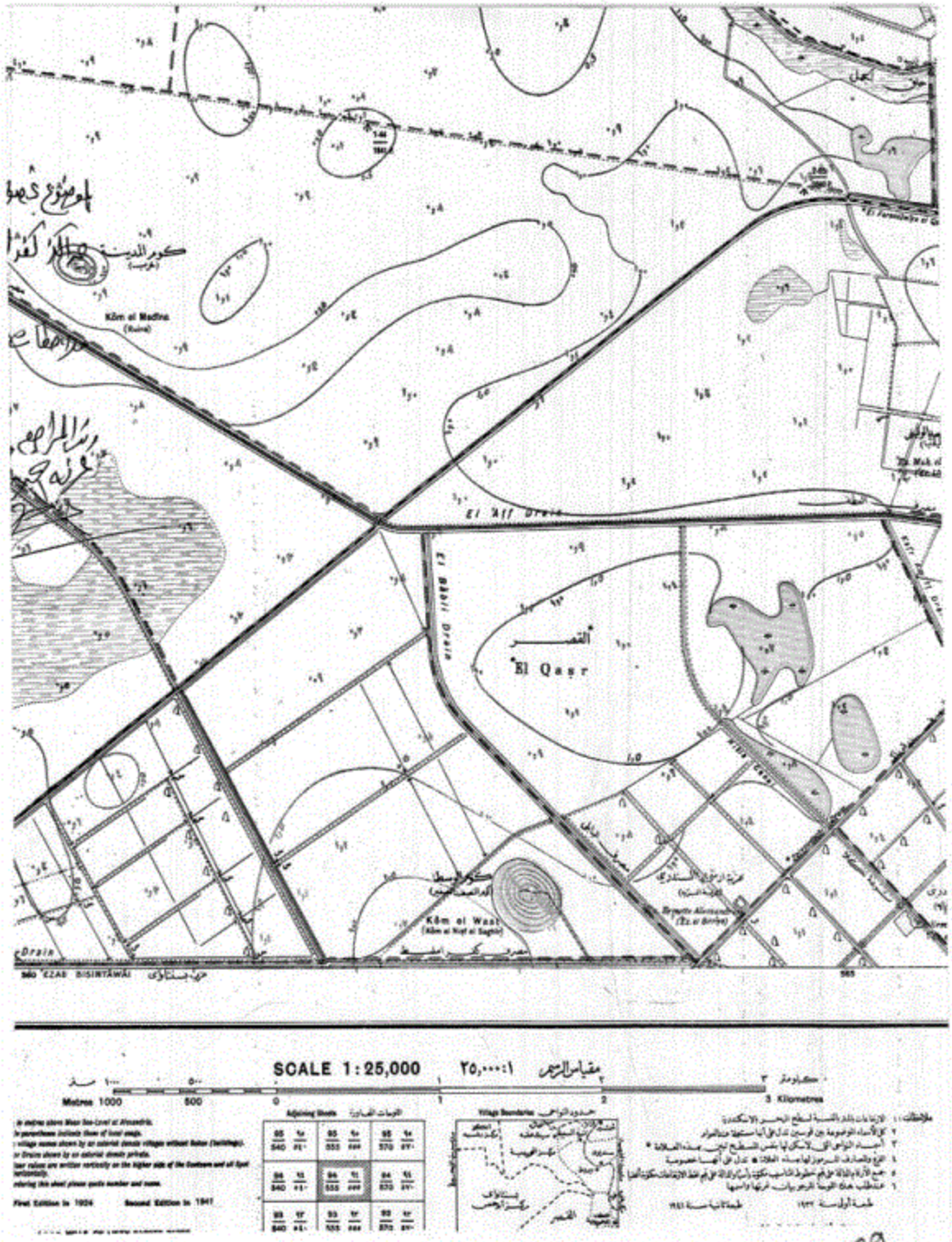
Kôm el Medina
(Ruins)
El Aff Drain
El Bâbli Drain
القصر
El Qaṣr
Kôm el Wast
(Kôm el Niqf el Saghir)
Drain
SCALE 1:25,000
مقياس الرسم ١:٢٥,٠٠٠
Metres 1000
500
0
1
2
3 Kilometres
Adjoining Sheets
Village Boundaries
First Edition in 1924
Second Edition in 1941

٢٩

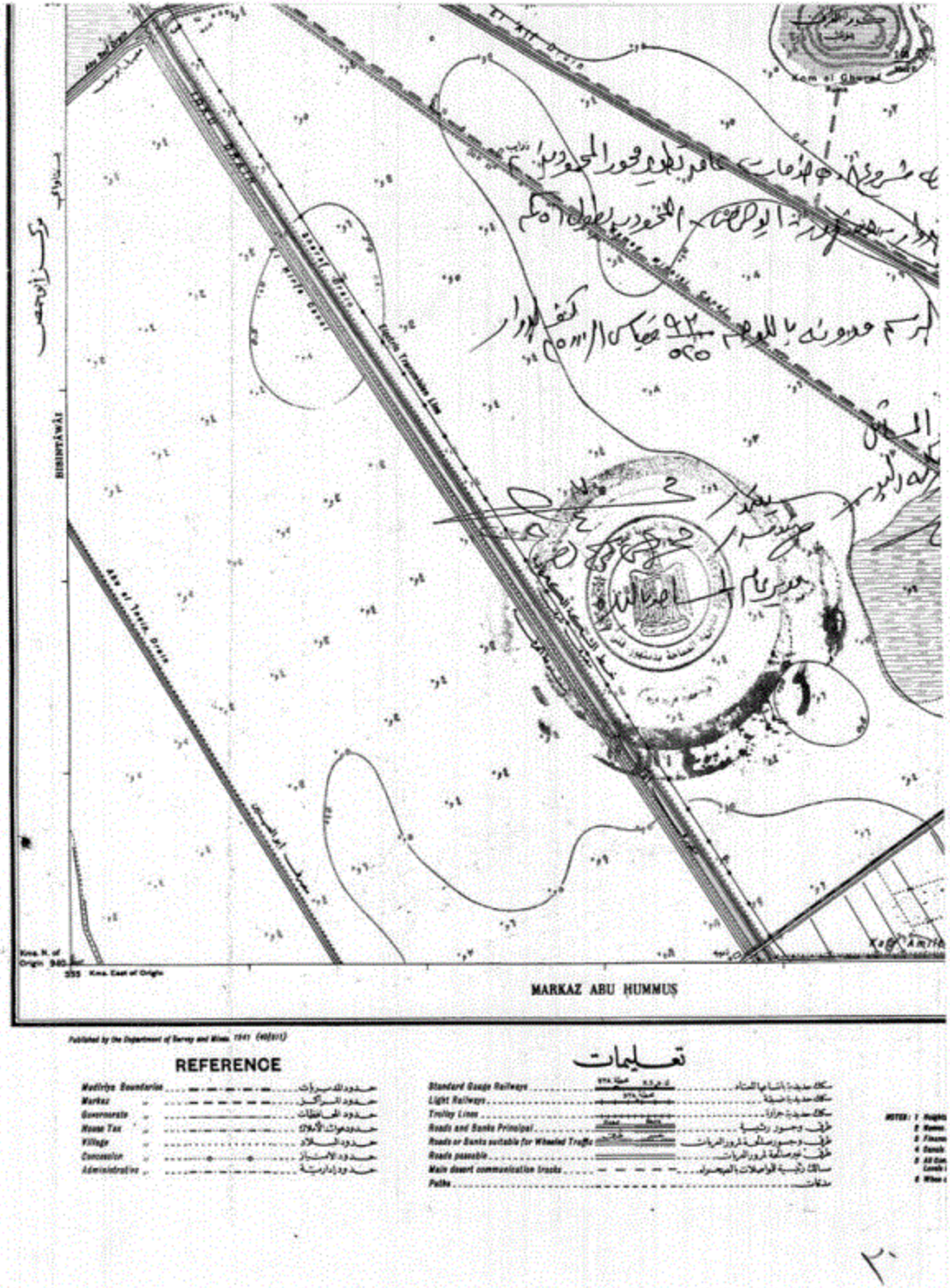
MARKAZ ABU HUMMUS
Published by the Department of Survey and Mines, 1941
REFERENCE
Mudiriya Boundaries
Markaz
Governorate
House Tax
Village
Concession
Administrative
تعليمات
Standard Gauge Railways
Light Railways
Trolley Lines
Roads and Banks Principal
Roads or Banks suitable for Wheeled Traffic
Roads passable
Main desert communication tracks
Paths

٢١

لوحة ٩٣/٥٧٠ جمهورية مصر العربية

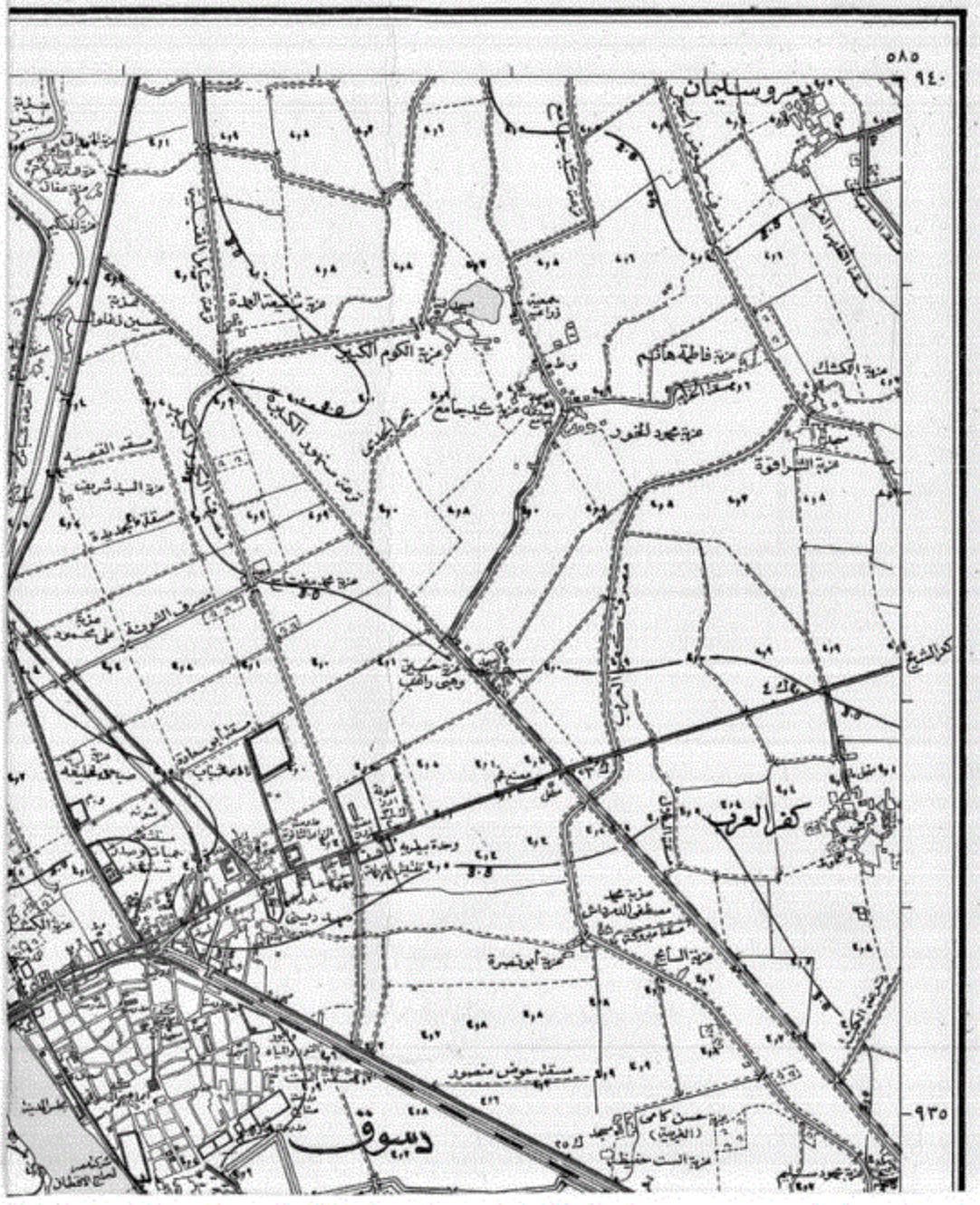

٢٣

دسوق

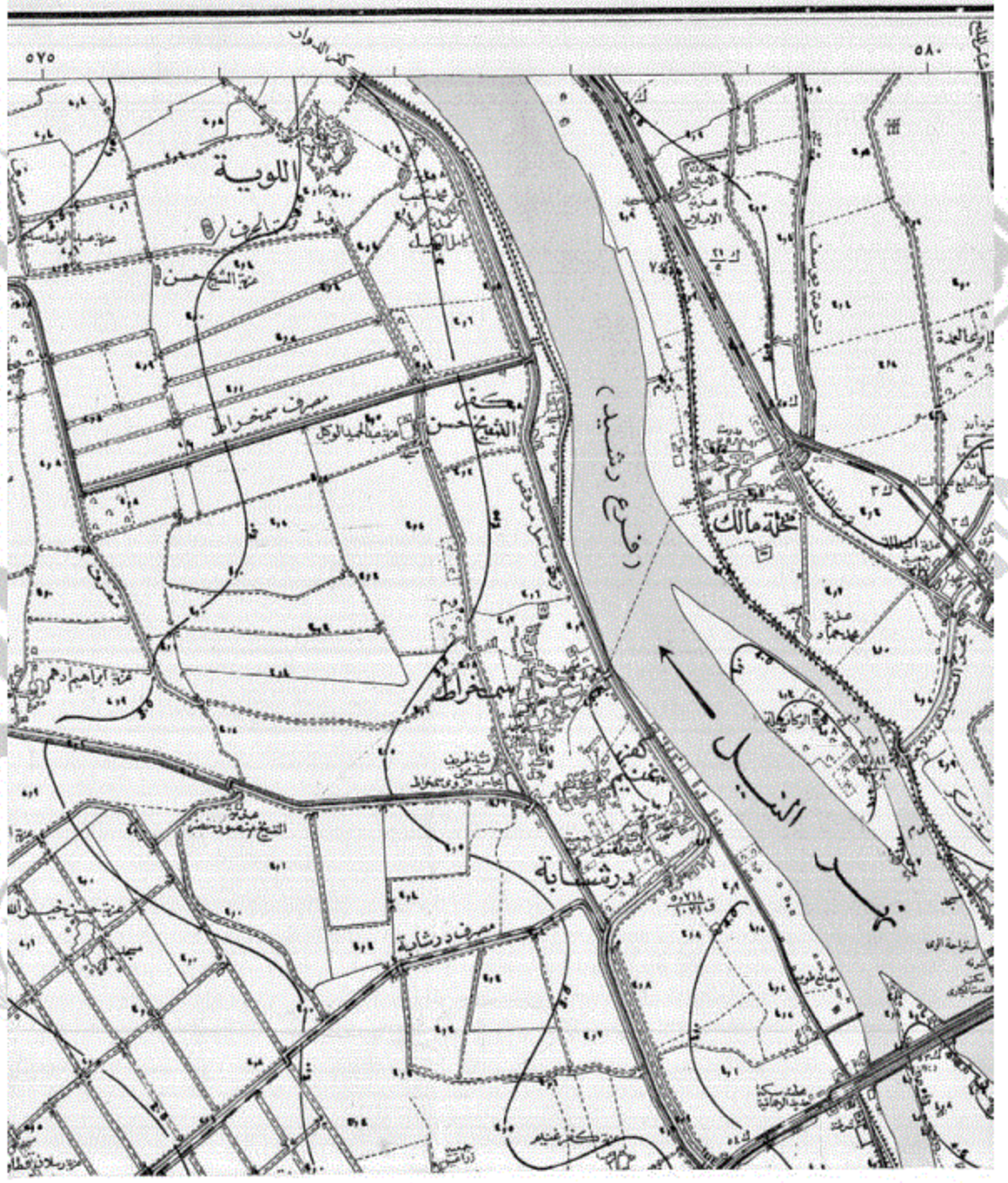
٥٧٥
٥٨٠
اللوية
مصرف سمخراط
كفر الشيخ حسن
(فرع رشيد)
نخلة مالك
سمخراط
كفر غنيم
درشابة
مصرف درشابة
نهر النيل

١٢

مقياس الرسم ١ : ٢٥,٠٠٠

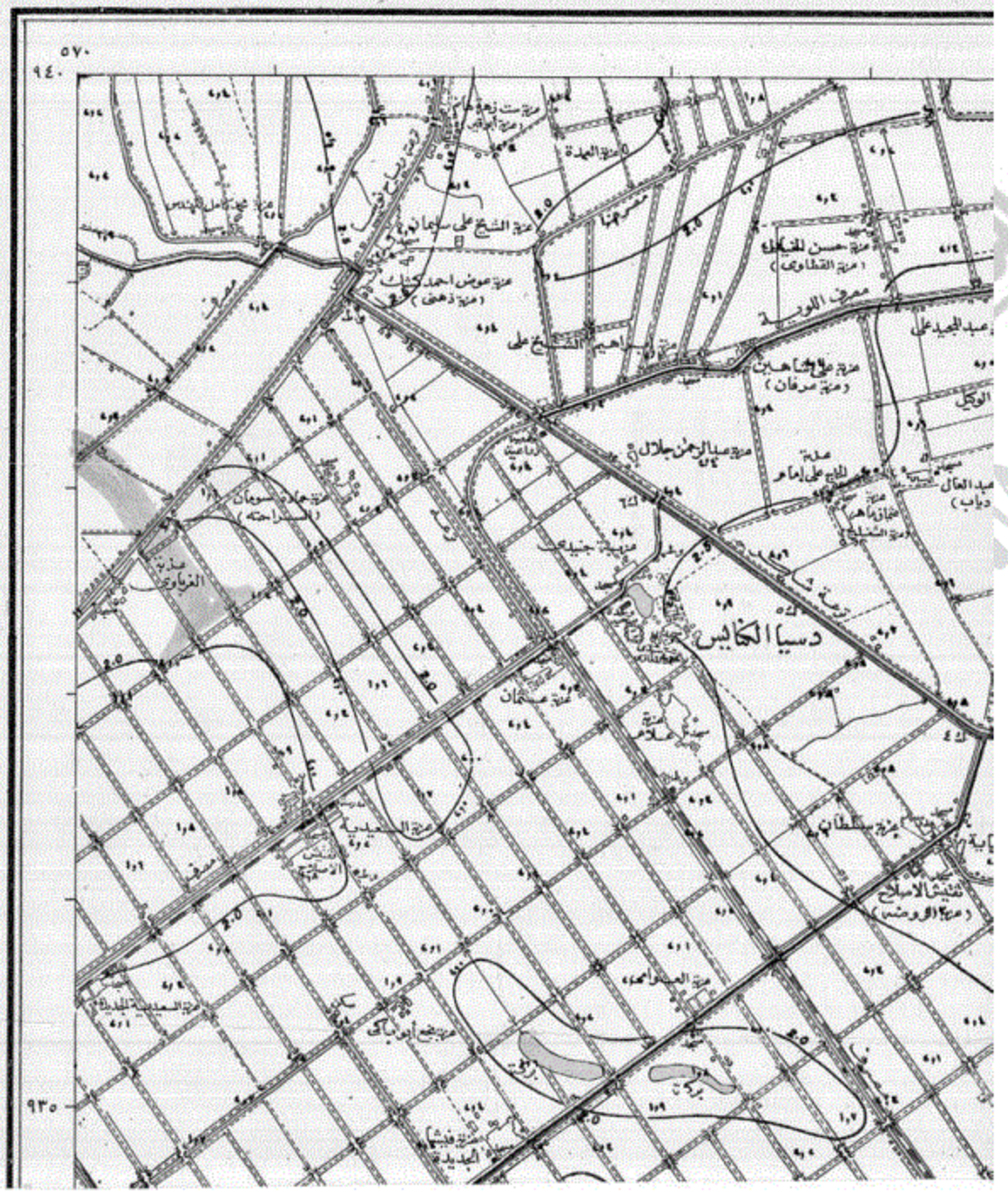

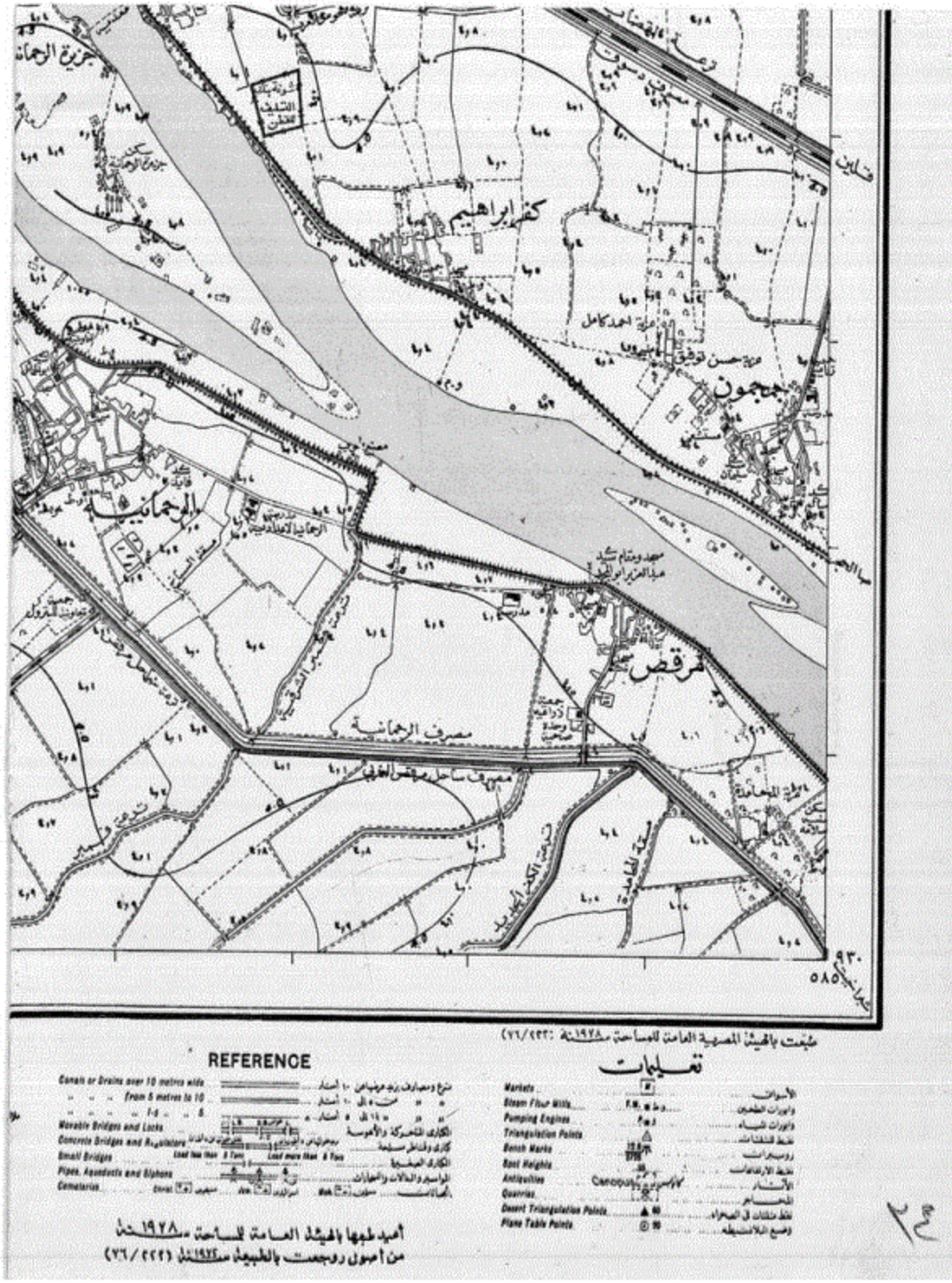
كفر ابراهيم
جيجون
الرحمانية
مرقص
مصرف الرحمانية
REFERENCE
تعليمات
Markets
Steam Flour Mills
Pumping Engines
Triangulation Points
Bench Marks
Spot Heights
Antiquities
Quarries
Desert Triangulation Points
Plane Table Points
Canals or Drains over 10 metres wide
From 5 metres to 10
Movable Bridges and Locks
Concrete Bridges and Regulators
Small Bridges
Pipes, Aqueducts and Siphons
Cemeteries
أعيد طبعها بالهيئة العامة للمساحة سنة ١٩٢٨
من أصول روجعت بالطبعة سنة ١٩٢٢ (٢٢٤/٢٦)

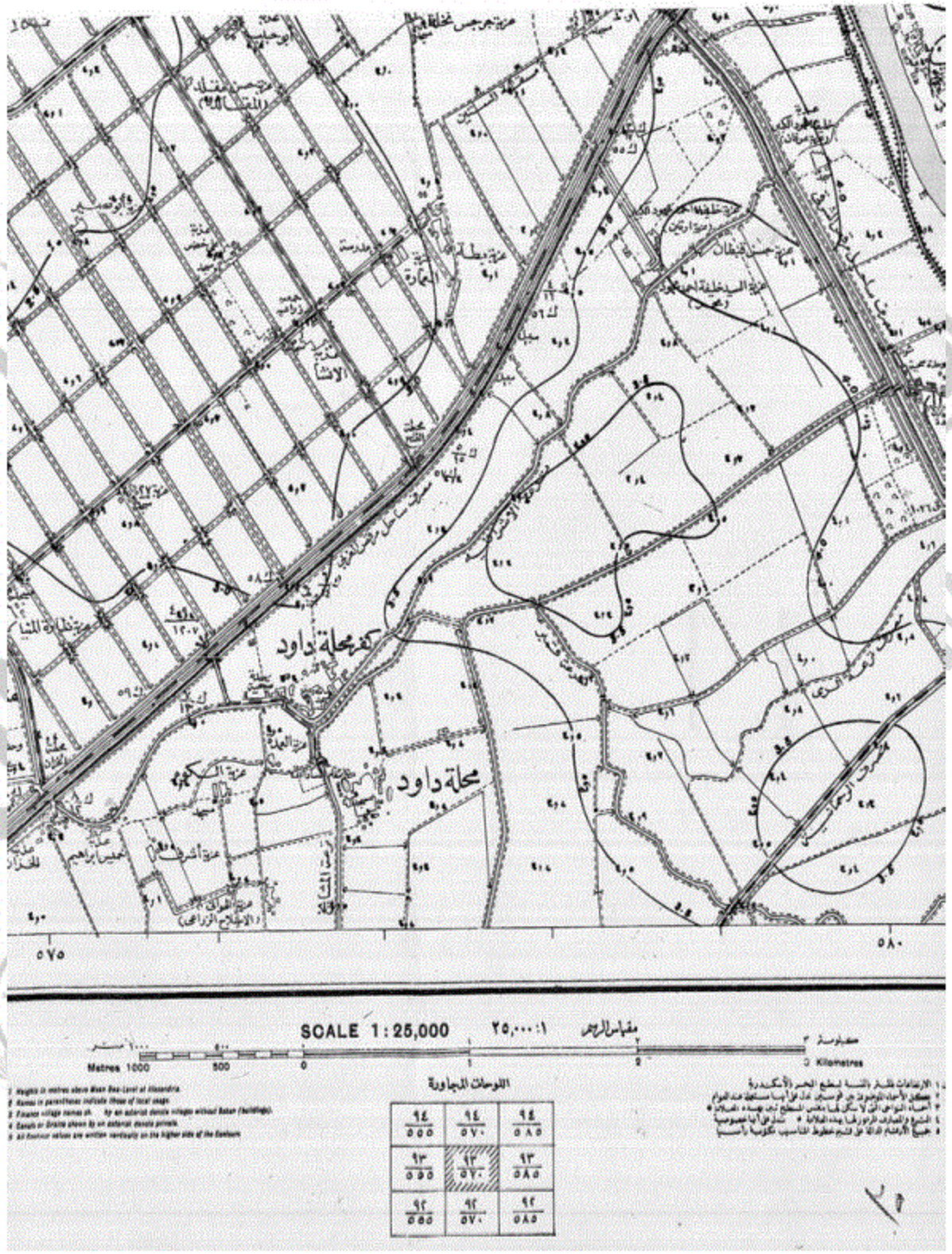
كفر محلة داود
محلة داود
٥٧٥
٥٨٠
SCALE 1:25,000
مقياس الرسم ٢٥,٠٠٠:١
Metres 1000
500
0
1
2
3 Kilometres
اللوحات المجاورة
٩٤/٥٨٥
٩٤/٥٧٠
٩٤/٥٥٥
٩٣/٥٨٥
٩٣/٥٧٠
٩٣/٥٥٥
٩٢/٥٨٥
٩٢/٥٧٠
٩٢/٥٥٥

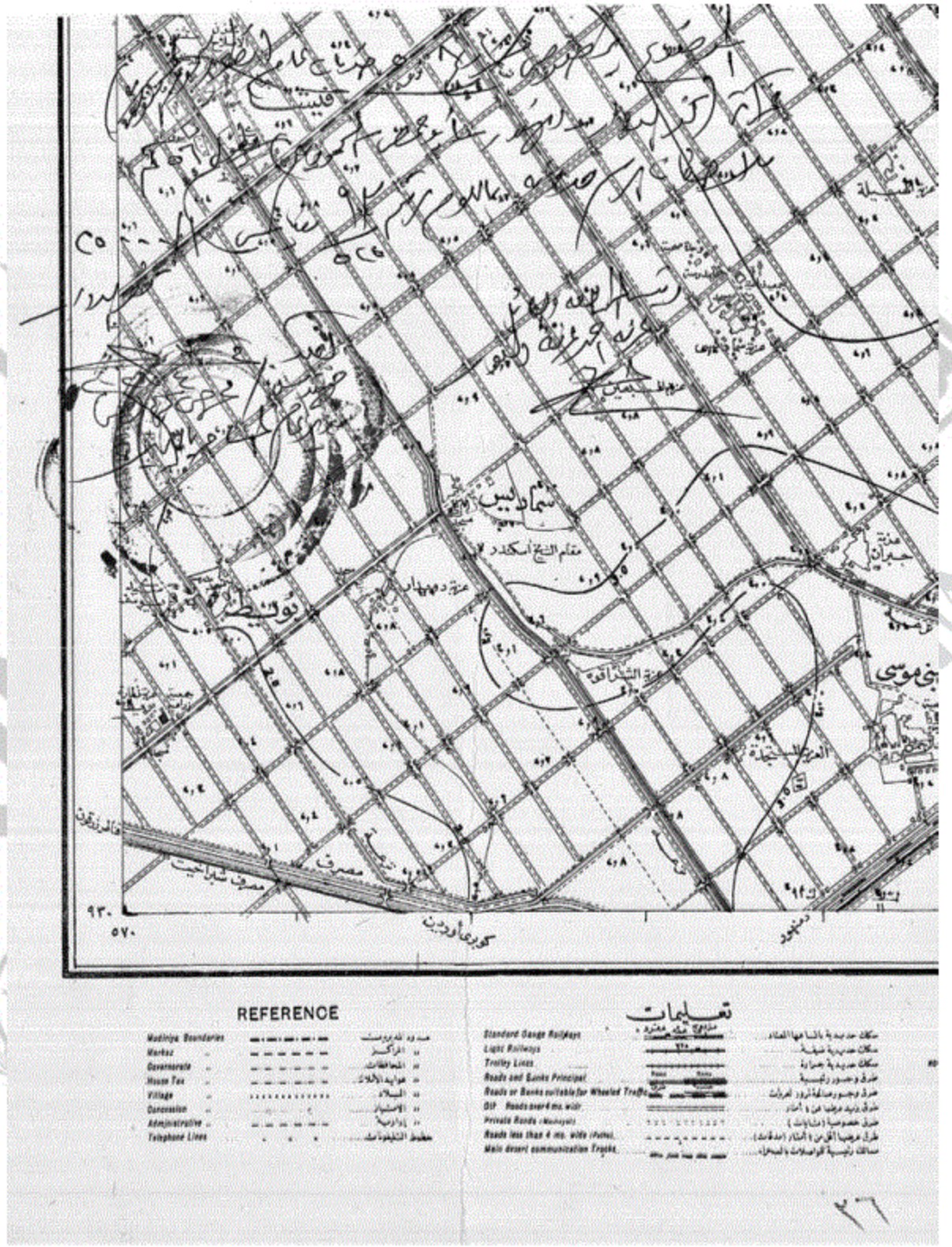
سمادبس
مقام الشيخ أسكندر
بويط
بنى موسى
مصرف
مصرف شبراخيت
٩٣٠
٥٧٠
REFERENCE
Madiriya Boundaries
Markaz
Governorate
House Tax
Village
Concession
Administrative
Telephone Lines
تعليمات
Standard Gauge Railways
Light Railways
Trolley Lines
Roads and Banks Principal
Roads or Banks suitable for Wheeled Traffic
Private Roads
Roads less than 4 mo. wide
Main desert communication Tracks