قرار رئيس مجلس الوزراء

رقم ٤٥ لسنة ٢٠٢٦

رئيس مجلس الوزراء

بعد الاطلاع على الدستور ؛

وعلى قانون نظام الإدارة المحلية الصادر بالقانون رقم ٤٣ لسنة ١٩٧٩ ولائحته التنفيذية ؛

وعلى القانون رقم ١٠ لسنة ١٩٩٠ بشأن نزع ملكية العقارات للمنفعة العامة ولائحته التنفيذية ؛

وعلى قرار رئيس الجمهورية رقم ٣٠٤ لسنة ٢٠٢٤ بتفويض رئيس مجلس الوزراء فى بعض الاختصاصات ؛

وعلى قرار رئيس مجلس الوزراء رقم ٣٨٧٢ لسنة ٢٠٢٢ باعتبار مشروع إنشاء كوبرى أعلى مزلقان السيل بمحافظة أسوان من أعمال المنفعة العامة ؛

وبناءً على ما عرضه نائب رئيس مجلس الوزراء للتنمية الصناعية ووزير وزارتى الصناعة والنقل ؛

قرر :

(المادة الأولى)

يُعتبر من أعمال المنفعة العامة مشروع إنشاء كوبرى أعلى مزلقان السيل بمحافظة أسوان .

(المادة الثانية)

يُستولى بطريق التنفيذ المباشر على الأراضى اللازمة لتنفيذ المشروع المشار إليه فى المادة السابقة ، والمبين موقعها ومساحتها وحدودها وأسماء ملاكها الظاهرين بالمذكرة الإيضاحية والخريطتين المساحيتين والكشف المرفقين .

(المادة الثالثة)

يُنشر هذا القرار فى الجريدة الرسمية .

صدر برئاسة مجلس الوزراء فى ١٥ رجب سنة ١٤٤٧ هـ

(الموافق ٤ يناير سنة ٢٠٢٦ م) .

رئيس مجلس الوزراء

دكتور/ مصطفى كمال مدبولى

وزارة النقل

مذكرة إيضاحية

لقرار رئيس مجلس الوزراء

بشأن تجديد قرار رئيس مجلس الوزراء رقم ٣٨٧٢ لسنة ٢٠٢٢

سبق إصدار قرار رئيس مجلس الوزراء رقم ٣٨٧٢ لسنة ٢٠٢٢ باعتبار مشروع إنشاء كوبرى أعلى مزلقان السيل بمحافظة أسوان من أعمال المنفعة العامة ، وتم النشر فى الجريدة الرسمية بعددها رقم (٤٧) الصادر بتاريخ ٢٠٢٢/١١/٢٤

ورد إلى الهيئة العامة للطرق والكبارى كتاب السيدة المهندسة رئيس مجلس إدارة الهيئة المصرية العامة للمساحة متضمنًا تحديد قيمة التعويضات النهائية للمشروع بعاليه والمقدرة بنحو ١٣٠ مليون جنيه - (مرفق رقم ١) .

تنص المادة (١٢) من القانون رقم ١٨٧ لسنة ٢٠٢٠ الصادر بتعديل بعض أحكام القانون رقم ١٠ لسنة ١٩٩٠ بشأن نزع ملكية العقارات للمنفعة العامة على أنه : « إذا لم تودع النماذج أو القرار الوزارى طبقًا للإجراءات المنصوص عليها فى هذا القانون خلال ثلاث سنوات من تاريخ نشر قرار المنفعة العامة فى الجريدة الرسمية، عُد القرار كأن لم يكن بالنسبة للعقارات التى لم تودع النماذج أو القرار الخاص بها ».

ونظرًا لضرورة تجديد القرار المشار إليه بعاليه بعد انتهائه حتى تتمكن مديرية المساحة من استكمال صرف باقى التعويضات للملاك التى تم نزع ملكية أراضيهم لصالح تنفيذ المشروع .

مرفق طيه ما يلى :

١ - كشف معتمد من مديرية المساحة بأسوان يتضمن أسماء الملاك الظاهرين للأراضى المطلوب نزع ملكيتها لصالح المشروع ممهورة بخاتم شعار الجمهورية (مرفق رقم ٢) .

٢ - عدد (٢) خريطة مساحية بالتخطيط الإجمالى للمشروع - (مرفق رقم ٣).

وفى ضوء ما تقدم، نتشرف بأن نرفق مشروع قرار لتجديد قرار رئيس مجلس الوزراء رقم ٣٨٧٢ لسنة ٢٠٢٢ باعتبار مشروع إنشاء كوبرى أعلى مزلقان السيل بمحافظة أسوان من أعمال المنفعة العامة والاستيلاء بطريق التنفيذ المباشر على الأراضى اللازمة لتنفيذ المشروع وذلك على النحو الموضح بعاليه .

وتفضلوا بقبول فائق الاحترام،،

نائب رئيس مجلس الوزراء للتنمية الصناعية

وزير الصناعة والنقل

فريق مهندس/ كامل عبد الهادى الوزير

الهيئة المصرية العامة للمساحة
مديرية المساحة بأسوان

مديرية المساحة بأسوان

٤٥

كشف بأسماء الملاك الظاهرين لمشروع رقم ٤٩٢ طرق كوبرى أعلى مزلقان السيل -- محافظة أسوان لما تم حصرة بالطبيعة وطبقا للاورنيك والاحداثيات والواردة بالتعديل والمعتمدة من الادارة المركزية للمنطقة العاشرة بالهيئة العامة للطرق والكبارى والنقل البرى بمحافظة أسوان بتاريخ ٢٠٢٥/٨/٥

م	اسم المالك الظاهر	المسطح			الناحية	أسم الحوض ورقمه
		س	ط	ف		
١	طريق أسفلت تابع شركة كيما مستطرق	١٧	١٧	٢	أسوان	حوض التقاطع نمرة (٥) قسم ثان
٢	هيئة الطرق والكبارى	٥	٩	---		
٣	سكة حديد مصر أسوان	١٤	---	٢		
٤	سكة حديد مصر أسوان	١٩	٦	---		
٥	طريق أسوان السد العالى	١٤	١٤	١		
٦	مصرف	١٨	١٨	١		
٧	دكاكين تابع وزارة السرى	١٠	---	---		
٨	شركة الحديد والصلب	٢	١٩	---		
٩	شركة الصناعات الكيماوية المصرية (كيما)	٥	٢٣	٦		
١٠	ورثة/ سيد أحمد أبراهيم عز حمد نا الله -- ناصر عبدالراضى	---	١	---		
١١	ورثة أحمد محمد موسى	١٢	١	---		
١٢	ورثة سيد أحمد أبراهيم	---	٢	---		
١٣	ورثة أحمد محمد موسى	١٢	١	---		
	الاجمالى	٨	٢٠	١٦		

التوقيع/
رئيس مكتب المشروعات

التوقيع/
مهندس/
مدير مديرية المساحة بأسوان

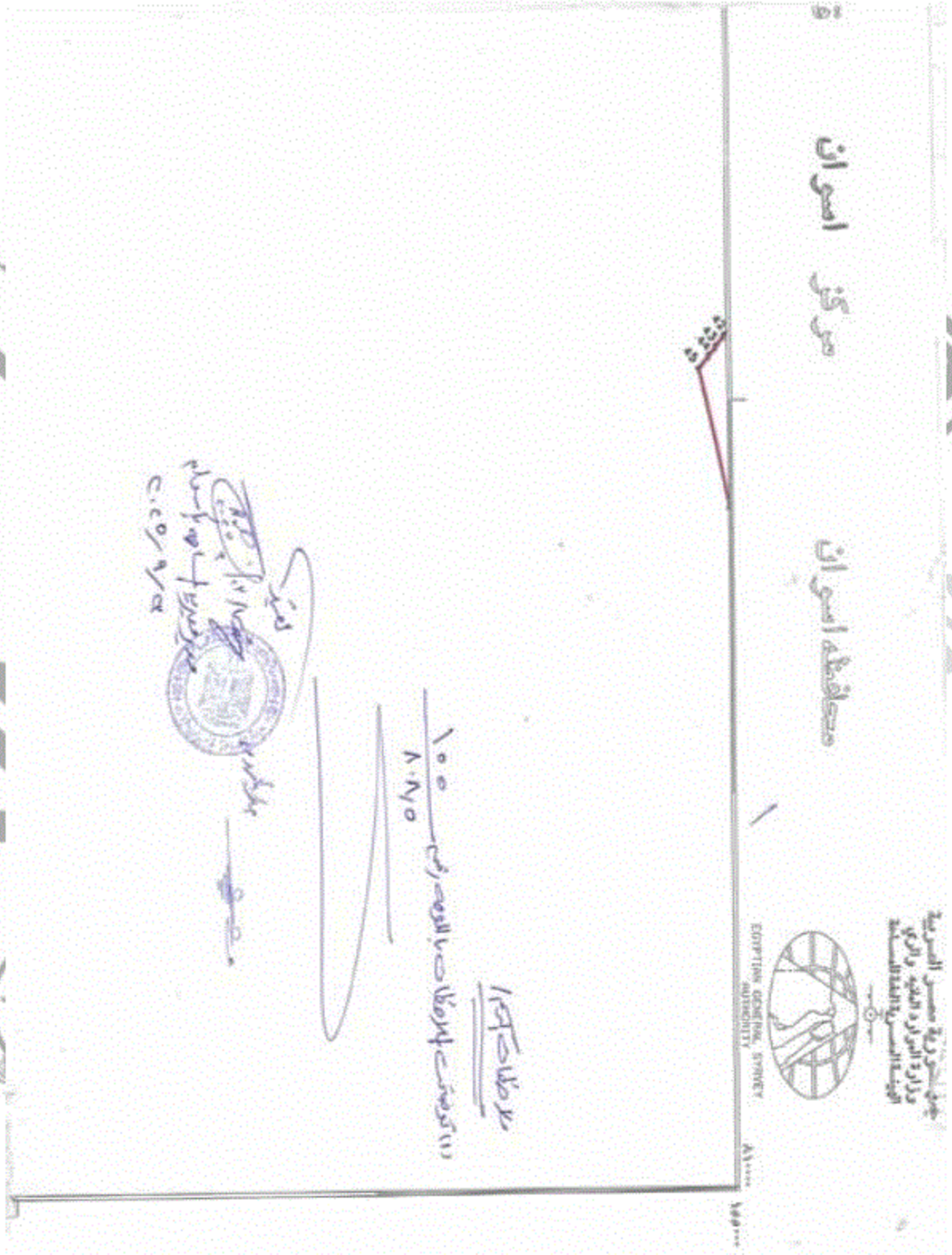
جمهورية مصر العربية
وزارة الري والموارد المائية والري
الهيئة العامة للمساحة
EGYPTIAN GENERAL SURVEY AUTHORITY
مركز اسوان
محافظة اسوان
ملاحظات
١٠٠٥
٥/٧/٢٠٢٦
٢٠٢٥/٩/٢٥

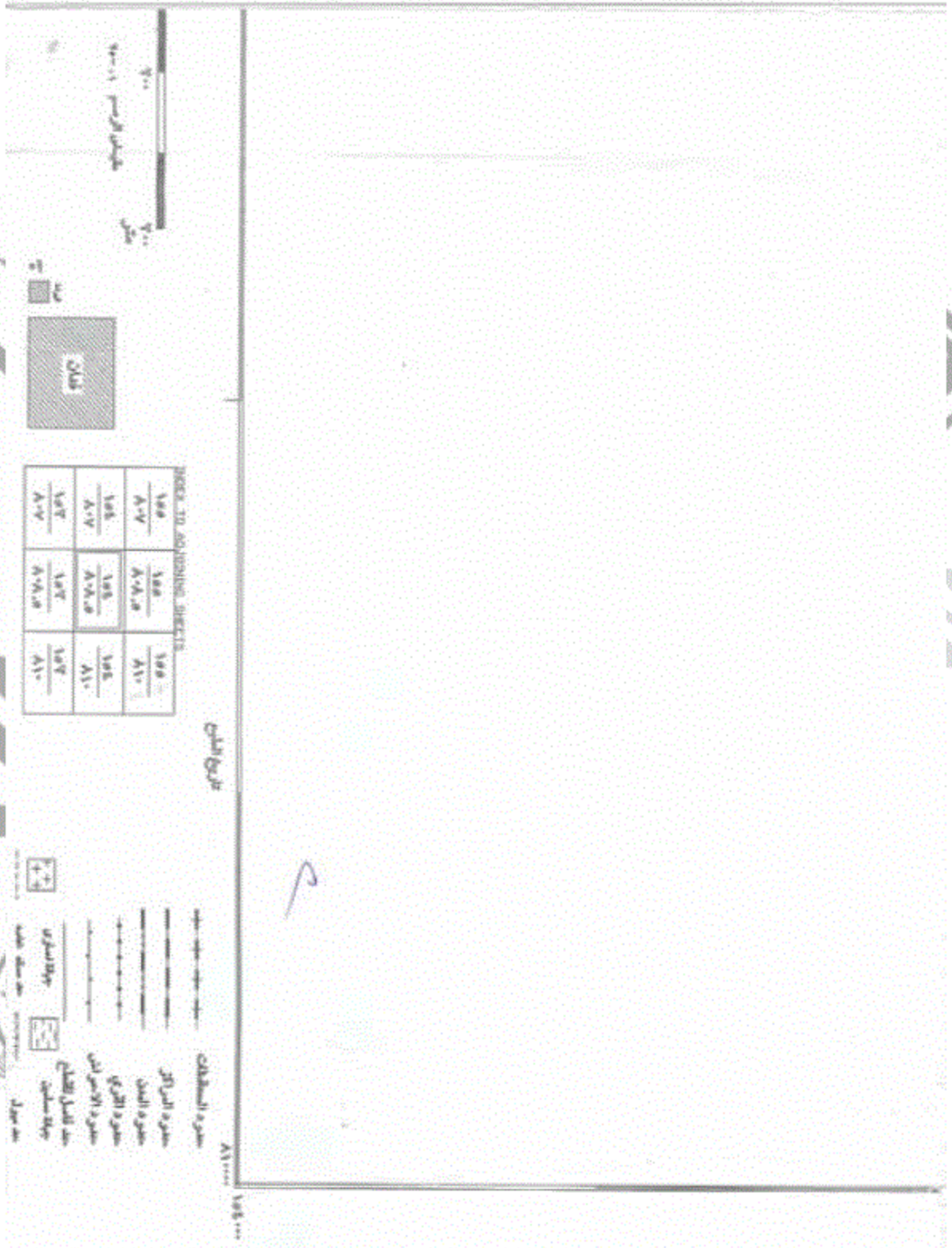


مشروع كوبرى السيل خريطة تفصيلية رقم ٨٠٨٠٥ / ١٥٤
٢


INDEX TO BOUNDARIES
Map scale 1:25000


جمهورية مصر العربية
وزارة الموارد المائية والري
الهيئة المصرية العامة للمساحة
EGYPTIAN GENERAL SURVEY AUTHORITY
محافظة اسوان
مركز اسوان
قمر
٨١٠٠٠
١٥٩٠٠٠

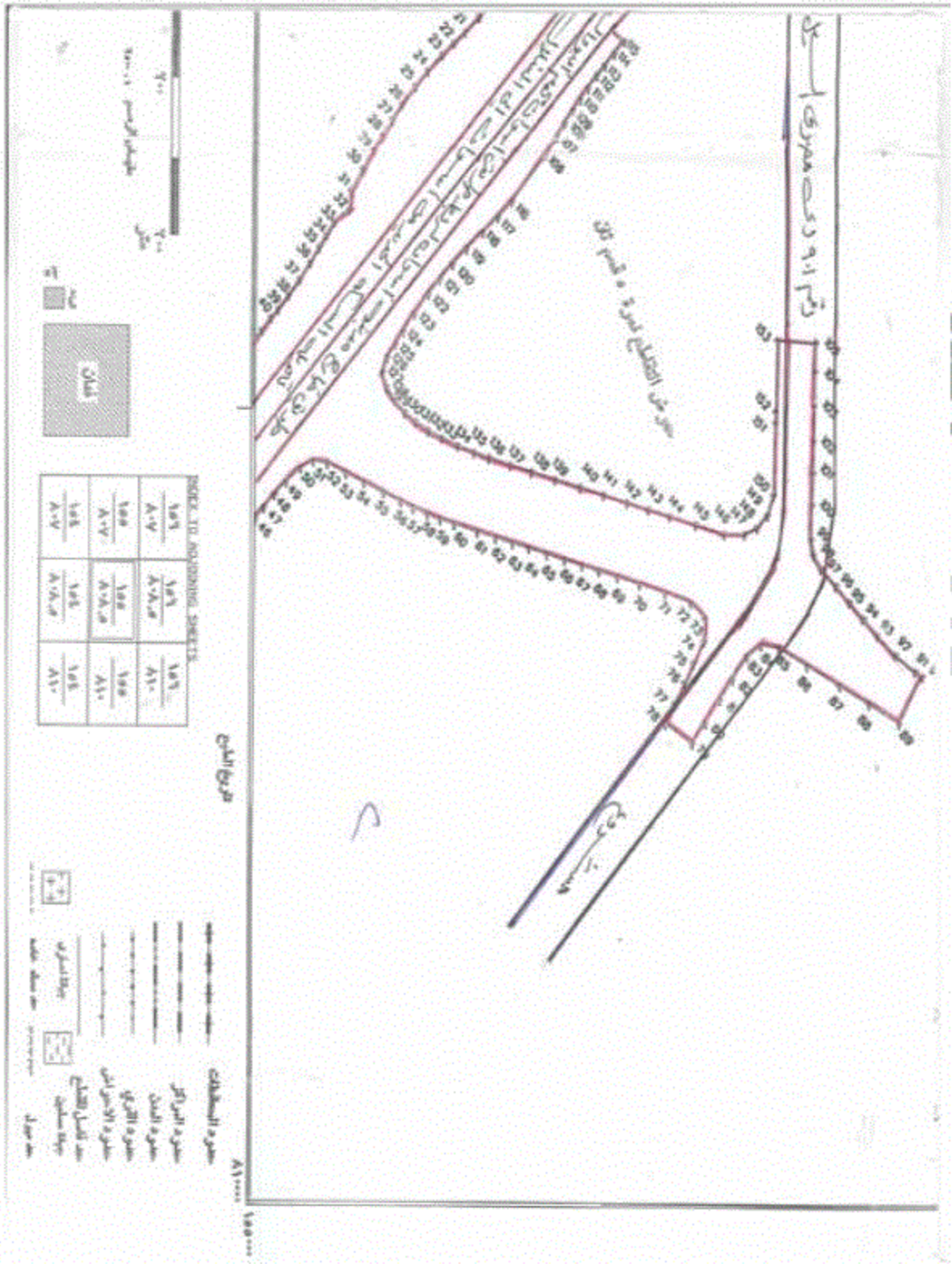
رقم ٩٠١ ديكسمبر
مقر حى التجمع لمدرة ٥ قسم ثان
فرع الملح
INDEX TO ADJOINING SHEETS
١٥٩/٨٠٧
١٥٩/٨٠٨
١٥٩/٨٠٩
١٥٩/٨١٠
١٥٩/٨١١
١٥٩/٨١٢
١٥٩/٨١٣
١٥٩/٨١٤
١٥٩/٨١٥
المكان
مقياس الرسم ١:٢٠٠٠
٢٠٠ متر
مفتاح الخرائط
حدود المحافظات
حدود المراكز
حدود المدن
حدود القرى
حدود الأحياء
حدود القسم
حدود القطع
حدود الشوارع
حدود الأراضى
حدود الأحواض
حدود الأراضى
حدود الأراضى
حدود الأراضى


٨٠٨٥ / ١٥٥ رقم خريطة تفصيلية لمشروع كوبرى السيل

ملاحظات هامة /

(١) الرسم ملون دائرة باللون الأحمر هو مشروع إنشاء كوبري أعلى مزلقان إسيل مشروع رقم ٤٩٢ طريق بنجيم أسوان - محافظة أسوان

(٢) تم تعديل المشروع بناء أعلى الخطاب الوارد من المنطقة العاشرة بالهيئة العامة للطرق والكباري والنقل البري بتاريخ ٥/٨/٢٠٢٤ وبالموقع معه كشف أحداثيات وكروكي معتمد ومختوم والخاص بتعديل الكوبري

مدير مديرية الإسكان بأسوان

٢٠٢٤/٩/٢٣

١٥٥٠٠٠

٨٠٨٥٠٠

حد ملكية وسور بناء

سور بناء

سكك حديد مفردة

سكك حديد زراعية

نقطة GPS

خدمة الراقبين

جامع

كنيسة

INDEX TO BOUNDRIES

التشويه الجغرافية

١٠٠ ٥٠ ٠ ١٠٠

meters

Map scale 1:2500