قرار رئيس مجلس الوزراء

رقم ٤٨٥٣ لسنة ٢٠٢٥

رئيس مجلس الوزراء

بعد الاطلاع على الدستور ؛

وعلى قانون نظام الإدارة المحلية الصادر بالقانون رقم ٤٣ لسنة ١٩٧٩ ولائحته التنفيذية ؛

وعلى القانون رقم ١٠ لسنة ١٩٩٠ بشأن نزع ملكية العقارات للمنفعة العامة ولائحته التنفيذية ؛

وعلى قرار رئيس الجمهورية رقم ٣٠٤ لسنة ٢٠٢٤ بتفويض رئيس مجلس الوزراء فى بعض الاختصاصات ؛

وعلى قرار رئيس مجلس الوزراء رقم ٤٤٧٨ لسنة ٢٠٢٤ باعتبار مشروع إنشاء الخط الأول للقطار الكهربائى السريع (السخنة - الإسكندرية - العلمين - مطروح) فى المسافة من السخنة حتى برج العرب بطول ٣١٥ كم بنطاق محافظات السويس والقاهرة والجيزة والمنوفية والبحيرة والإسكندرية من أعمال المنفعة العامة ؛

وعلى كتاب وزارة النقل رقم (٢٢٧) المؤرخ ٢٠٢٤/١/٤ ؛

وبناءً على ما عرضه نائب رئيس مجلس الوزراء للتنمية الصناعية ووزير وزارتى الصناعة والنقل ؛

قـــرر :

(المادة الأولى)

يُضاف إلى أعمال المنفعة العامة الصادر بشأنها قرار رئيس مجلس الوزراء رقم ٤٤٧٨ لسنة ٢٠٢٤ المشار إليه ، بعض مسطحات الأراضى والعقارات اللازمة لتنفيذ مشروع إنشاء الخط الأول للقطار الكهربائى السريع (السخنة - الإسكندرية - العلمين- مطروح) فى المسافة من السخنة حتى برج العرب بطول ٣١٥ كم بنطاق محافظات السويس ، والقاهرة ، والجيزة ، والمنوفية ، والبحيرة ، والإسكندرية ، وذلك على النحو الموضح بالمذكرة الإيضاحية والخرائط المساحية والكشوف وكروت الوصف المرفقة .

(المادة الثانية)

يستولى بطريق التنفيذ المباشر لصالح الهيئة القومية للأنفاق على مسطحات الأراضى والعقارات الإضافية المشار إليها فى المادة السابقة ، والمبين موقعها ومساحتها وحدودها وأسماء ملاكها الظاهرين بالمذكرة الإيضاحية والخرائط المساحية والكشفين وكروت الوصف المرفقة .

(المادة الثالثة)

يُنهى تخصيص الأراضى والعقارات المملوكة لجهات حكومية ، والموضح بيانها وملاكها الظاهرين بالخرائط المساحية والكشفين وكروت الوصف المرفقة ، ويعدل تخصيصها لصالح الهيئة القومية للأنفاق .

(المادة الرابعة)

يُنشر هذا القرار فى الجريدة الرسمية .

صدر برئاسة مجلس الوزراء فى ٣ رجب سنة ١٤٤٧ هـ

(الموافق ٢٣ ديسمبر سنة ٢٠٢٥ م) .

رئيس مجلس الوزراء

دكتور/ مصطفى كمال مدبولى

وزارة النقل

مذكرة إيضاحية

لقرار رئيس مجلس الوزراء

بشأن تعديل قرار رئيس مجلس الوزراء رقم ٤٤٧٨ لسنة ٢٠٢٤

بتاريخ ٢٠٢٤/١٢/٢٤ ، صدر قرار السيد الدكتور رئيس مجلس الوزراء رقم ٤٤٧٨ لسنة ٢٠٢٤ باعتبار مشروع إنشاء الخط الأول للقطار الكهربائى السريع (السخنة - الإسكندرية - العلمين - مطروح) فى المسافة من السخنة حتى برج العرب بطول ٣١٥كم بنطاق محافظات السويس ، القاهرة ، الجيزة ، المنوفية ، البحيرة والإسكندرية بمساره، ومرافقه وجميع منشآته من أعمال المنفعة العامة ، وتم نشره بالجريدة الرسمية بعددها رقم ٥١ مكرر (ح) الصادر بتاريخ ٢٠٢٤/١٢/٢٥

وقد تطلب إضافة بعض مسطحات الأراضى اللازمة لتنفيذ الآتى :

١ - إضافة حوش تبادل مع السكة الحديد بمنطقة حدائق أكتوبر .

٢- إضافة وصلة لربط المشروع مع الميناء الجاف بمنطقة السادات .

٣ - إضافة حوش صيانة القطارات بمنطقة وادى النطرون .

٤ - إضافة طرق الاقتراب للمحطات بعد الإنتهاء من التصميم.

٥ - تعديل بعض مواقع محطات الكهرباء الخاصة بتغذية القطار السريع وذلك نتيجة للتعديل فى التصميمات ومصادر التغذية الكهربائية .

وذلك مما يتطلب تعديل قرار السيد الدكتور رئيس مجلس الوزراء رقم ٤٤٧٨ لسنة ٢٠٢٤ لإضافة هذه المسطحات إلى أعمال المنفعة العامة للمشروع .

ونظرًا للطبيعة الخاصة للمشروع والتى تقتضى تعدد مواقع العمل فإنه يتعذر حصر جميع ملاك الأراضى والعقارات المتداخلة مع المشروع ومساحة ما يملكه كل منهم وما قد يتطلبه المشروع من أجزاء إضافية إلا بعد صدور القرار بتقرير صفة النفع العام وبدء أعمال اللجان المختصة فى الحصر .

وجدير بالذكر أنه سيتم تدبير مبلغ ٥٠٠ مليون جنيه وفقًا للتأشيرات العامة لموازنة الهيئة القومية للأنفاق للعام المالى ٢٠٢٥/ ٢٠٢٦ اللازمة للتعويضات التقديرية المبدئية للملاك الظاهرين ، وسوف يتم إيداعها خزانة الجهة المنفذة لهذا القرار طبقًا لما تحدده اللجنة المختصة المشكلة بالمادة رقم ٦ من القانون رقم ١٠ لسنة ١٩٩٠ وتعديلاته .

ولأهمية إنهاء إجراءات التنفيذ وإخلاء الأراضى على ذات المسطحات المطلوبة واعتبارها مخصصة للمنفعة العامة بصفه عاجلة إعتبارًا من تاريخ نشر القرار فى الجريدة الرسمية ، يتطلب الأمر تضمين قرار المنفعة العامة نص الاستيلاء بطريق التنفيذ المباشر على هذه الأراضى وما عليها .

وفى ضوء ذلك ، نتشرف بأن نرفق طيه مشروع قرار لتعديل قرار رئيس مجلس الوزراء رقم ٤٤٧٨ لسنة ٢٠٢٤ بإضافة بعض مسطحات الأراضى اللازمة لتنفيذ الخط الأول للقطار الكهربائى السريع فى المسافة من السخنة حتى برج العرب بطول ٣١٥كم بنطاق محافظات السويس ، القاهرة ، الجيزة ، المنوفية ، البحيرة والإسكندرية والاستيلاء بطريق التنفيذ المباشر عليها إن كانت أملاك خاصة وإنهاء تخصيص الأراضى والمبانى المقامة عليها المملوكة لجهات حكومية ، وتعديل تخصيصها لصالح الهيئة القومية للأنفاق بدون مقابل طبقًا للرسومات الموضحة ، والخرائط المرفقة وذلك على النحو الموضح بعاليه .

وتفضلوا بقبول فائق الاحترام

نائب رئيس مجلس الوزراء للتنمية الصناعية
وزير الصناعة والنقل

فريق مهندس/ كامل عبد الهادى الوزير

كشوف بيان الملاك الظاهرين للأراضي المطلوب نزع ملكيتها لمشروع القطار السريع (العين السخنة - العلمين - مطروح) في المسافة من السخنة حتى برج العرب بطول ٣١٥ كم

اسم المالك الظاهر	العنوان	وصف العقارات		الغرض من نزع الملكية
		المساحة	نوع المنشأ	
ملكية خاصة	البدرشين بجوار طريق القاهرة – أسوان الزراعي	المساحة ≈ ١٥٧٧٧٣ م٢	أرض زراعية	إنشاء محطة الجيزة التبادلية وتعديل مسار السكة الحديد
ملكية خاصة	مدينة سفنكس	المساحة ≈ ١٤٢٩٦٧,٤٥ م٢	أرض زراعية بها بعض المباني	إنشاء محطة سفنكس
ملكية خاصة	طريق الإسكندرية الصحراوي بجوار محطة السادات	المساحة ≈ ٤٨٦٩٠,٨ م٢	أرض زراعية	إنشاء طريق الاقتراب الخاص بمحطة السادات
ملكية خاصة	بجوار محطة السادات	المساحة ≈ ٩٦٣٩ م٢	أرض فضاء بها بعض المباني	إنشاء وصلة الميناء الجاف بالسادات
ملكية خاصة	بجوار محطة وادى النطرون	المساحة ≈ ١٤٠٤٣ م٢	أرض فضاء	إنشاء حوش الصيانة بوادي النطرون
ملكية خاصة	بجوار ورشة القطار السريع ببرج العرب	المساحة ≈ ١٥٩٨٠,٣ م٢	أرض فضاء	إنشاء طريق الاقتراب الخاص بورشة القطار السريع ببرج العرب
ملكية خاصة	مزغونة -غرب النيل	المساحة ≈ ١١٧٥ م٢	أرض زراعية	انشاء مباني الكهرباء الخاصة بتغذية القطار (SP-03)

اسم المالك الظاهر	العنوان	وصف العقارات		الغرض من نزع الملكية
		المساحة	نوع المنشأ	
ملكية خاصة	مدينة سفنكس	المساحة ≈ ١٢٨٧ م٢	أرض زراعية	انشاء مباني الكهرباء الخاصة بتغذية القطار (SP-04)
ملكية خاصة	بجوار طريق القاهرة الإسكندرية الصحراوي	المساحة ≈ ١١٧٥ م٢	أرض زراعية	انشاء مباني الكهرباء الخاصة بتغذية القطار (PP-08)
ملكية خاصة	مركز أبو المطامير	المساحة ≈ ١٢٤٨م٢	أرض فضاء	انشاء مباني الكهرباء الخاصة بتغذية القطار (PP-11)
ملكية خاصة	طريق القاهرة الإسكندرية الصحراوي	المساحة ≈ ٢١١٣ م٢	أرض زراعية	انشاء مباني الكهرباء الخاصة بتغذية القطار (SP-06)
ملكية خاصة	مريوط - الاسكندرية	المساحة ≈ ١٢٤٨ م٢	أرض زراعية	انشاء مباني الكهرباء الخاصة بتغذية القطار (PP-12)

كارت وصف نزع الملكية

كارت وصف نزع الملكية

العنوان : البدرشين بجوار طريق القاهرة أسوان الزراعي

المالك الظاهر للأرض : ملكية خاصة

نوع المنشأ: أرض زراعية

المساحة التقريبية: ١٥٧٧٧٣ م ٢

رقم المربع/ المساحة المطلوب نزع ملكيتها	الاستخدام الحالي	المساحة (م٢)	الغرض من استخدامها بالمشروع
١٥٧٧٧٣ م٢	أرض زراعية	١٥٧٧٧٣ م٢	إنشاء محطة الجيزة الابتدائية وتحويل مسار السكة الحديد

نقاط	الاحداثيات	
	E	N
١	٦٤٠٩٩١,٥٥٩	٧٩٠٥٠٥,٢٩٩
٢	٦٤١٢٧٤,٥٥١	٧٩٠٤٨٢,٣٧٥
٣	٦٤١٢٤٠,٣١٩	٧٩٠١٧٠,٧٣٤
٤	٦٤٠٨١٢,٩١٣	٧٩٠٢٢٠,٤٣٣
٥	٦٤٠٨٢٦,٢٨٤	٧٩٠٢٨٨,٤٩٤
٦	٦٤٠٢٠٥,٣١٦	٧٩٠٢٥٧,٩٣٢
٧	٦٤٠٢٠٥,٧٧٩	٧٩٠٢٨٢,٩٢٧
٨	٦٤٠٥٨٥,٨٧٢	٧٩٠٢٩٢,٢٢١
٩	٦٤٠٥٧٨,٦١٢	٧٩٠٣١٦,٢٨٠
١٠	٦٤٠٧٦٤,٠٥٦	٧٩٠٣٨٨,٤٠٨
١١	٦٤٠٧٥٣,٧١٥	٧٩٠٣٨١,١٧٦



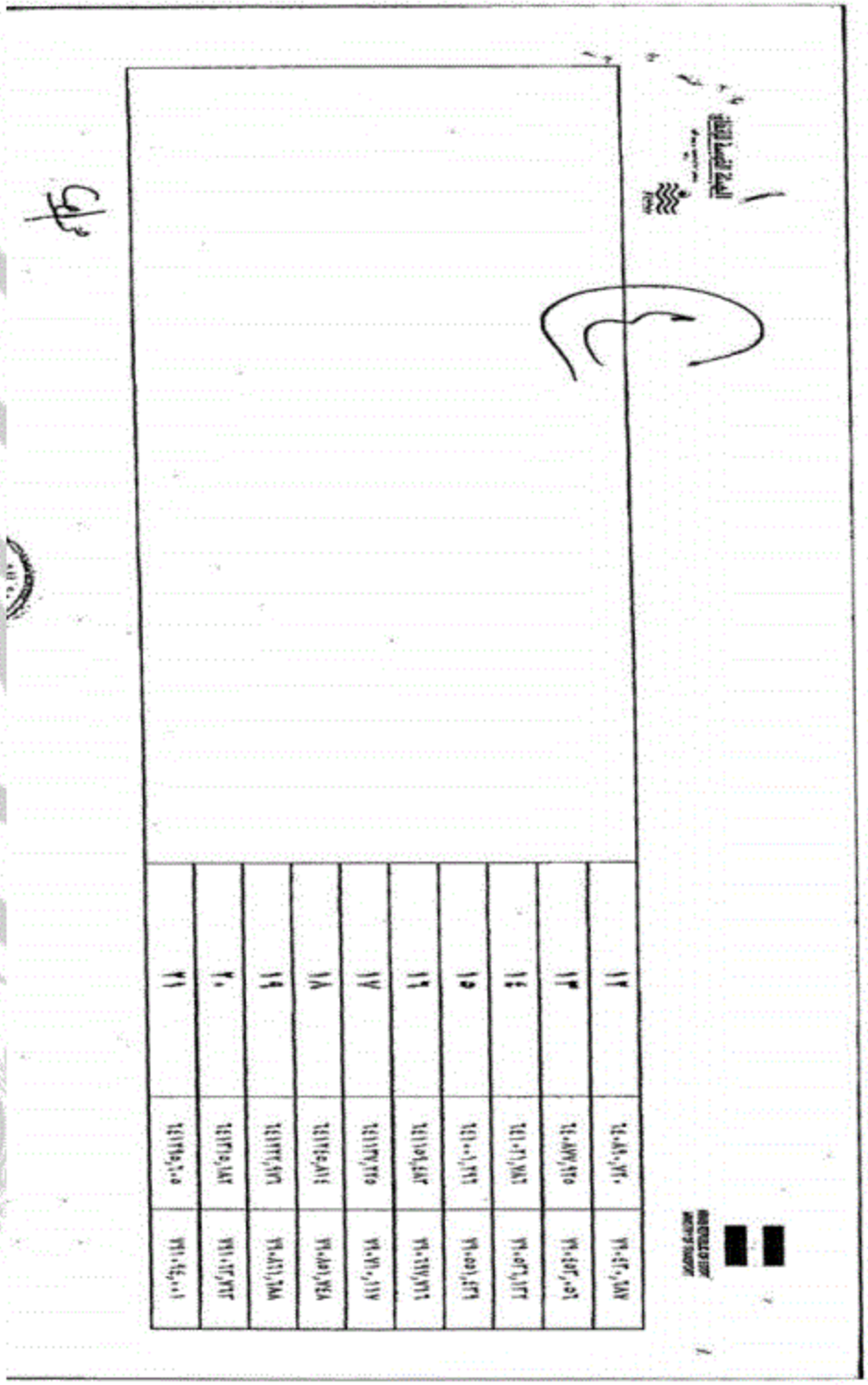

١٢	٢٤٠٨٠٠٣٧٠	٣٦٠٤٢٠٣٨٧
١٣	٢٤٠٨٧٧٠٩٥	٣٦٠٤٥٢٠٥٩
١٤	٢٤١٠٢٦١٨٤٣	٣٦٠٥٣٦٠٣٢٢
١٥	٢٤١٠٠١٠٢٩٩	٣٦٠٥٥١٠٤٢٩
١٦	٢٤١١٥٩٤٥٨٢	٣٦٠٦٧٧٠٣٩٩
١٧	٢٤١١٣٧٠٢٦٥	٣٦٠٧٢٠٠١١٧
١٨	٢٤١١٢٤٠٨١٤	٣٦٠٨٥١٠٧٤٨
١٩	٢٤١١٢٢٠٤٧٦	٣٦٠٨٦١٠٦٨٨
٢٠	٢٤١٢٢٥٠٤٨٢	٣٦١٠٢٠٢٣٢
٢١	٢٤١١٩٤٠٢٠٥	٣٦١٠٤٤٠٠١

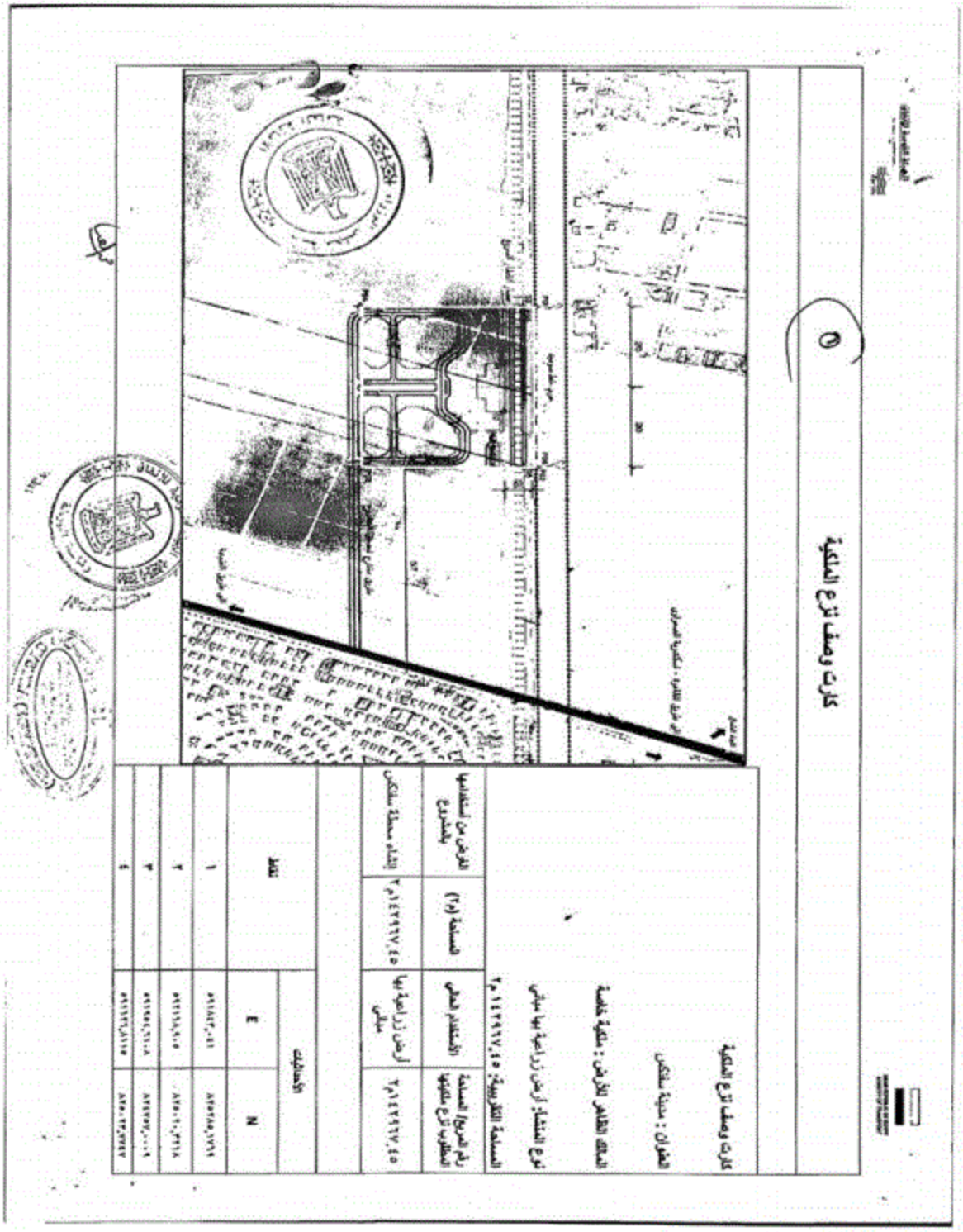

كارت وصف نزع الملكية

العنوان : مدينة سنكس

المالك الظاهر للأرض : ملكية خاصة

نوع المنشأة: أرض زراعية بها مباني

المساحة التقريبية: ١٤٢٩٦٧,٤٥ م٢

رقم المربع/ المساحة المطلوب نزع ملكيتها	١٤٢٩٦٧,٤٥ م٢	الاستخدام الفعلي	أرض زراعية بها مباني
		المساحة (م٢)	١٤٢٩٦٧,٤٥ م٢
		الغرض من استخدامها بالمشروع	إنشاء محطة سنكس

نقاط	الإحداثيات	
	N	E
١	٨٢٥٥٨٨,٦٧٦٤	٥١٤٨٤٢,٠٤١
٢	٨٢٥٠٠٠,٣٣٦٨	٥١٤١٦٨,٥٠٥
٣	٨٢٤٩٩٧,٠٠٠٨	٥١٤٥٤٤,٦١٠٨
٤	٨٢٥٠٠٣,٧٢٤٧	٥١٤٦٢٢,٨١٧٥

كارت وصف نزع ملكية

كارت وصف نزع ملكية

العنوان : طريق الاسكندرية الصحراوي بجوار محطة السادات

المالك الظاهر للأرض : ملكية خاصة

نوع المنشأ: أرض زراعية

المساحة التقريبية : ٤٨٦٩٠,٨ م٢

رقم المربع/ المساحة المطلوب نزع ملكيتها	الاستخدام الحالي	المساحة (م2)	الغرض من استخدامها بالمشروع
٤٨٦٩٠,٨ م٢	أرض زراعية	٤٨٦٩٠,٨ م٢	إنشاء طريق الاقتراب الخاص بمحطة السادات

نقاط	الاحداثيات E	الاحداثيات N
1	566770.169	845927.4103
2	566885.199	846088.2955
3	566937.603	846161.5881
4	567029.355	846289.9149
5	567107.773	846401.7864
6	567166.701	846521.0876
7	567245.302	846692.8811
8	567287.902	846803.975
9	567294.017	846823.2075
10	567293.612	846833.8394
11	567289.921	846843.4499
12	567278.964	846854.6298
13	567352.402	846822.6837
14	567340.059	846821.9679
15	567328.908	846816.6263
16	567322.326	846810.0168
17	567314.314	846791.7156
18	567273.313	846684.5485
19	567192.903	846508.5799
20	567129.924	846373.632
21	567036.104	846178.2011
22	566964.097	846028.4531
23	566950.639	845997.8069
24	566939.323	845966.3071
25	566928.751	845936.5333
26	566915.86	845906.3675
27	566888.784	845851.7946
28	566838.887	845883.6031
29	566847.742	845895.7733
30	566903.715	845991.4157
31	566923.324	846022.5645
32	566940.519	846055.1079
33	567004.115	846187.3633
34	566912.268	846089.8303
35	566890.03	846064.5624
36	566869.542	846037.8555
37	566841.848	845999.1212
38	566784.186	845918.4743

كارت وصف نزع الملكية



كارت وصف نزع الملكية

العنوان : بجوار محطة السادات

المالك الظاهر للأرض : ملكية خاصة

نوع المنشأ: أرض زراعية ومباني

المساحة التقريبية: ٩٦٣٩م٢

رقم المربع/ المساحة المطلوب نزع ملكيتها	الأستخدام الحالي	المساحة (م٢)	الغرض من أستخدامها بالمشروع
٩٦٣٩ م٢	أرض زراعية ومباني	٩٦٣٩ م٢	إنشاء وصلة الميناء الجاف بالسادات

نقاط	الأحداثيات	
	E	N
١	٥٦٦٨٨٣,٤٠٤١	٨٤٥٣٩١,٣٩٣١
٢	٥٦٧٠٩٦,٣٠١٩	٨٤٥٢٤٢,٤٦٩٨
٣	٥٦٦٩٤٣,٨٤٢٥	٨٤٥٢٨١,٩٩١٩
٤	٥٦٦٨٩٣,٢٨٤١	٨٤٥٣٤٥,٢٩١١

كارت وصف نزع الملكية



كارت وصف نزع الملكية

العنوان : بجوار محطة وادي النطرون

المالك الظاهر للأرض : ملكية خاصة

نوع المنشأ: أرض فضاء

المساحة التقريبية: ١٤٠٤٣م٢

رقم الضريبة/ المساحة المطلوب نزع ملكيتها	الاستخدام الحالي	المساحة (م٢)	الغرض من استخدامها بالمشروع
١٤٠٤٣ م٢	أرض فضاء	١٤٠٤٣ م٢	إنشاء حوش الصيانة بوادي النطرون

نقاط	الاحداثيات	
	E	N
١	٥٥٤٨٤٥,٤٣١١	٨٥٣٢٥٦,٠٤٢١
٢	٥٥٤٨٦٨,٢٣٥١	٨٥٣٢٨٨,٩٠٥١
٣	٥٥٥١١٤,٧٠٨١	٨٥٣١١٧,٨٧٥١
٤	٥٥٥١٧١,٧٥٩٩	٨٥٣٠٩٧,٠٨٧٥
٥	٥٥٥٢٤١,٠١٢١	٨٥٣٠٤٨,٩٨٠٣
٦	٥٥٥١٠٣,١٢٣١	٨٥٣١٠١,٩٠٠٥
٧	٥٥٥٠٩١,٩٠٤١	٨٥٣٠٨٥,٠١٢١

كارت وصف نزع ملكية

كارت وصف نزع ملكية

العنوان : بجوار ورشة القطار السريع ببرج العرب

المالك الظاهر للأرض : ملكية خاصة

نوع المنشأ: أرض فضاء

المساحة التقريبية: ١٥٩٨٠.٣ م٢

رقم المربع/ المساحة المطلوب نزع ملكيتها	الاستخدام الحالي	المساحة	الغرض من الاستخدام بالمشروع
١٥٩٨٠.٣م٢	أرض فضاء	١٥٩٨٠.٣ م٢	إنشاء طريق الاقتراب الخاص بورشة القطار السريع ببرج العرب

نقط	الاحداثيات E	الاحداثيات N
1	494066.3123	913966.0887
2	494049.5529	913974.8047
3	494041.0315	913974.7396
4	494035.5387	913976.7694
5	494031.0872	913980.0844
6	493716.9197	914441.8487
7	493707.3392	914454.3624
8	493699.2956	914463.1247
9	493686.3529	914474.7899
10	493674.8323	914483.2117
11	493619.4319	914520.896
12	493606.6053	914532.1528
13	493593.0275	914546.5549
14	493482.5555	914676.4795
15	493473.8361	914687.2149
16	493336.0589	914873.4291
17	493320.6859	914903.0657
18	493314.0049	914930.0324
19	493313.0381	914955.3823
20	493316.5138	915249.6709
21	493317.7172	915266.8094
22	493319.6899	915281.5975
23	493321.6749	915296.9087
24	493311.7563	915298.2581
25	493309.6492	915282.7115
26	493307.7515	915267.8386
27	493306.4851	915248.8037
28	493303.0557	914955.9471
29	493303.8222	914930.8011
30	493312.0988	914897.4718
31	493327.8473	914867.7219
32	493465.8651	914681.1895
33	493475.0217	914669.9035
34	493585.4125	914540.0733
35	493602.6763	914522.1246
36	493615.362	914511.3637
37	493665.3087	914474.8757
38	493680.7925	914466.4254
39	493691.8456	914456.4145
40	493699.9[illegible]32	914447.6637
41	493708.6807	914436.1813
42	494020.3195	913977.4661
43	494027.1817	913970.2834
44	494038.3149	913965.0998
45	494048.641	913964.6171

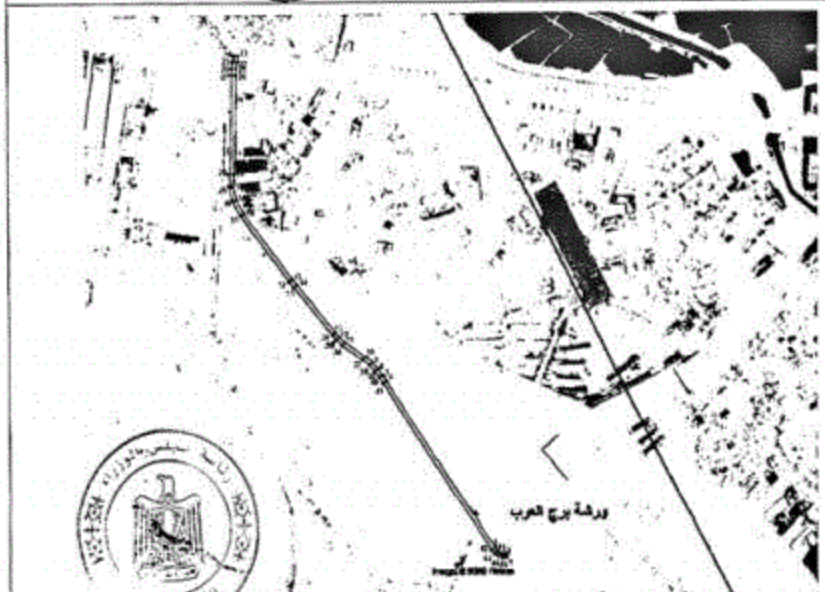

٨١

كارت وصف نزع ملكية

١

كارت وصف نزع ملكية

العنوان : مركز عوينة - غرب النيل

المالك الظاهر للأرض : ملكية خاصة

نوع النشاط: أرض زراعية

المساحة التقريبية: ١١٧٥م٢

رقم الحوض والمسلسل المطلوب نزع ملكيتها	الاستخدام الحالي	المساحة (م٢)	الموقع من النشاط المقام بالمشروع
٢م١١٧٥	أرض فضاء	٢م١١٧٥	إنشاء مباني الكهرباء الخاصة بمحطة القطر (SP-3)

نقطة	الإحداثيات	
	N	E
١	790696.1115	617613.3526
٢	790632.3833	617641.5881
٣	790591.2908	617638.2613
٤	790595.0516	617616.0020

احداثيات محطة الكهرباء (SP-04)



العنوان: مدينة سفينكس

المالك الظاهر للأرض: ملكية خاصة

نوع الملشأ: أرض زراعية

المساحة التقريبية: 1287م2

رقم المربع/ المساحة المطلوب نزع ملكيتها	الاستخدام الحالي	المساحة	الغرض من استخدامها بالمشروع
1287م2	أرض زراعية	1287م2	انشاء مباني الكهرباء الخاصة بتغذية القطار (SP-04)

نقاط	الإحداثيات	
	E	N
١	595948.8399	821765.0797
٢	595923.2444	821785.9094
٣	595947.8616	821816.1588
٤	595973.4567	821795.3287

كارت وصف نزع ملكية



كارت وصف نزع ملكية

العنوان : بجوار طريق القاهرة الاسكندرية الصحراوي

المالك الظاهر للأرض : ملكية خاصة

نوع المنشأ: أرض زراعية

المساحة التقريبية: ١١٧٥م٢

رقم التمريح/ المساحة المطلوب نزع ملكيتها	الأستخدام الحالي	المساحة (م٢)	الغرض من أستخدامها بالمشروع
١١٧٥م٢	أرض زراعية	١١٧٥م٢	إنشاء مباني الكهرباء الخاصة بتغذية القطار (PP-8)

نقاط	الأحداثيات	
	E	N
١	584235.6392	831380.0893
٢	584258.9637	831361.4713
٣	584239.037	831327.1042
٤	584215.7477	831345.7834

كارت وصف محطة كهرباء (PP-11)

كارت وصف نزع ملكية

العنوان : مركز أبو المطامير

المالك الظاهر للأرض: ملكية خاصة

نوع المنشأ : أرض فضاء

المساحة التقديرية : 1248 م2

رقم المربع/ المساحة المطلوب نزع ملكيتها	الاستخدام الحالي	المساحة	الغرض من استخدامها بالمشروع
1248م^2	أرض فضاء	1248م^2	إنشاء مباني الكهرباء الخاصة بتغذية القطار (PP-11)

نقاط	الإحداثيات	
	N	E
١	892200.952	518371.387
٢	892176.957	518392.558
٣	892151.154	518363.314
٤	892175.150	518342.143

كارت وصف نزع ملكية

١٤

العنوان: طريق القاهرة الأسكندرية الصحراوي

المالك الظاهر للأرض: ملكية خاصة

نوع المنشأ: أرض زراعية

المساحة التقريبية : ٢١١٣م٢

رقم المربع/ المساحة المطلوب نزع ملكيتها	الاستخدام الحالي	المساحة	الغرض من استخدامها بالمشروع
٢١١٣م٢	أرض زراعية	٢١١٣م٢	انشاء مباني الكهرباء الخاصة بتغذية القطار (SP-06)

نقاط	الإحداثيات	
	E	N
١	٥٠٦٥١٨.٨٠٣٦	٩٠٣٠٨٤.٧٣٦٩
٢	٥٠٦٥٤٠.٨٥٣٥	٩٠٣٠٤٥.٦٠٤٥
٣	٥٠٦٥٠٩.٠٢٤٧	٩٠٣٠٢٩.١٩٠٢
٤	٥٠٦٤٦٦.٦٢٩٣	٩٠٣٠٥٧.٨٠٥٤

Nivida New Cairo
Cairo - ARE
SYSTRA (EGYPT BR.)

٧١

كارت وصف محطة كهرباء (PP-12)

١٥

كارت وصف نزع ملكية

العنوان : مريوط - الاسكندرية

المالك الظاهر للأرض: ملكية خاصة

نوع المنشأ : أرض زراعية

المساحة التقريبية : 1248م2

رقم المربع / المساحة المطلوب نزع ملكيها	الاستخدام الحالي	المساحة	الغرض من استخدامها بالمشروع
1248م2	أرض زراعية	1248م2	إنشاء مباني الكهرباء الخاصة بتغذية القطار (PP-12)

نقاط	الإحداثيات	
	E	N
١	495578.6793	911899.4195
٢	495592.2579	911870.4431
٣	495556.9435	911853.8943
٤	495543.3643	911882.8705



كشوف بيان الملاك الظاهرين للأراضى المطلوب إعادة تخصيصها لمشروع القطار السريع (العين السخنة - العلمين - مطروح) في المسافة من السخنة حتى برج العرب بطول ٣١٥ كم

اسم المالك الظاهر	العنوان	وصف العقارات		الغرض من إعادة التخصيص
		المساحة	نوع المنشا	
ملك الدولة	السادس من أكتوبر بجوار طريق الفيوم	المساحة ≈ ٤٨٠٨٢٩,٦٩ م٢	أرض فضاء	إنشاء محطة حدائق أكتوبر
جهاز مدينة السادس من أكتوبر	غرب نادي نقابة المهندسين على محور ٢٦ يوليو	المساحة ≈ ١٢٩١٣٩ م٢	أرض فضاء بها طريق خدمة	إنشاء محطة أكتوبر
ملك الدولة	السادس من أكتوبر بجوار الدائري الأوسطي	المساحة ≈ ٢٤٢٨٤٣٨,٨ م٢	أرض فضاء	إنشاء ورشة القطار السريع بحدائق اكتوبر
ملك الدولة	حدائق أكتوبر – بالقرب من ورشة القطار السريع بحدائق اكتوبر	المساحة ≈ ٥٦٣٢٨١,٦ م٢	أرض فضاء	انشاء حوش تبادل مع السكة الحديد
ملك الدولة	طريق العين السخنة	المساحة ≈ ١٢٨٧ م٢	ارض فضاء	إنشاء مباني الكهرباء الخاصة بتغذية القطار (SP-01)
ملك الدولة	بجوار طريق العين السخنة	المساحة ≈ ١٢٤٨ م٢	أرض فضاء	انشاء مباني الكهرباء الخاصة بتغذية القطار (PP-01)
ملك الدولة	بجوار الطريق الدائرى – خلف المدينة الرياضية	المساحة ≈ ١٢٤٨ م٢	أرض فضاء	انشاء مباني الكهرباء الخاصة بتغذية القطار (PP-03)

اسم المالك الظاهر	العنوان	وصف العقارات		الغرض من إعادة التخصيص
		المساحة	نوع المنشأ	
ملك الدولة	بجوار طريق العين السخنة	المساحة ≈ ١٢٨٧ م٢	أرض فضاء	انشاء مباني الكهرباء الخاصة بتغذية القطار (SP-02)
ملك الدولة	بجوار طريق العين السخنة	المساحة ≈ ١٢٤٨ م٢	أرض فضاء	انشاء مباني الكهرباء الخاصة بتغذية القطار (PP-04)
ملك الدولة	بجوار محطة حدائق أكتوبر	المساحة ≈ ١٢٤٨ م٢	أرض فضاء	انشاء مباني الكهرباء الخاصة بتغذية القطار (PP-6)
جهاز مدينة السادس من أكتوبر	السادس من أكتوبر بجوار طريق الحي الإيطالي	المساحة ≈ ١١٧٣٠,٣٥ م٢	أرض فضاء	انشاء مباني الكهرباء الخاصة بتغذية القطار (TSS-03)
ملك الدولة	بجوار طريق وادي النطرون معهد معاوني الأمن بالبحيرة	المساحة ≈ ١٢٨٦,٣ م٢	أرض فضاء	إنشاء مباني الكهرباء الخاصة بتغذية القطار (SP-05)

١٥

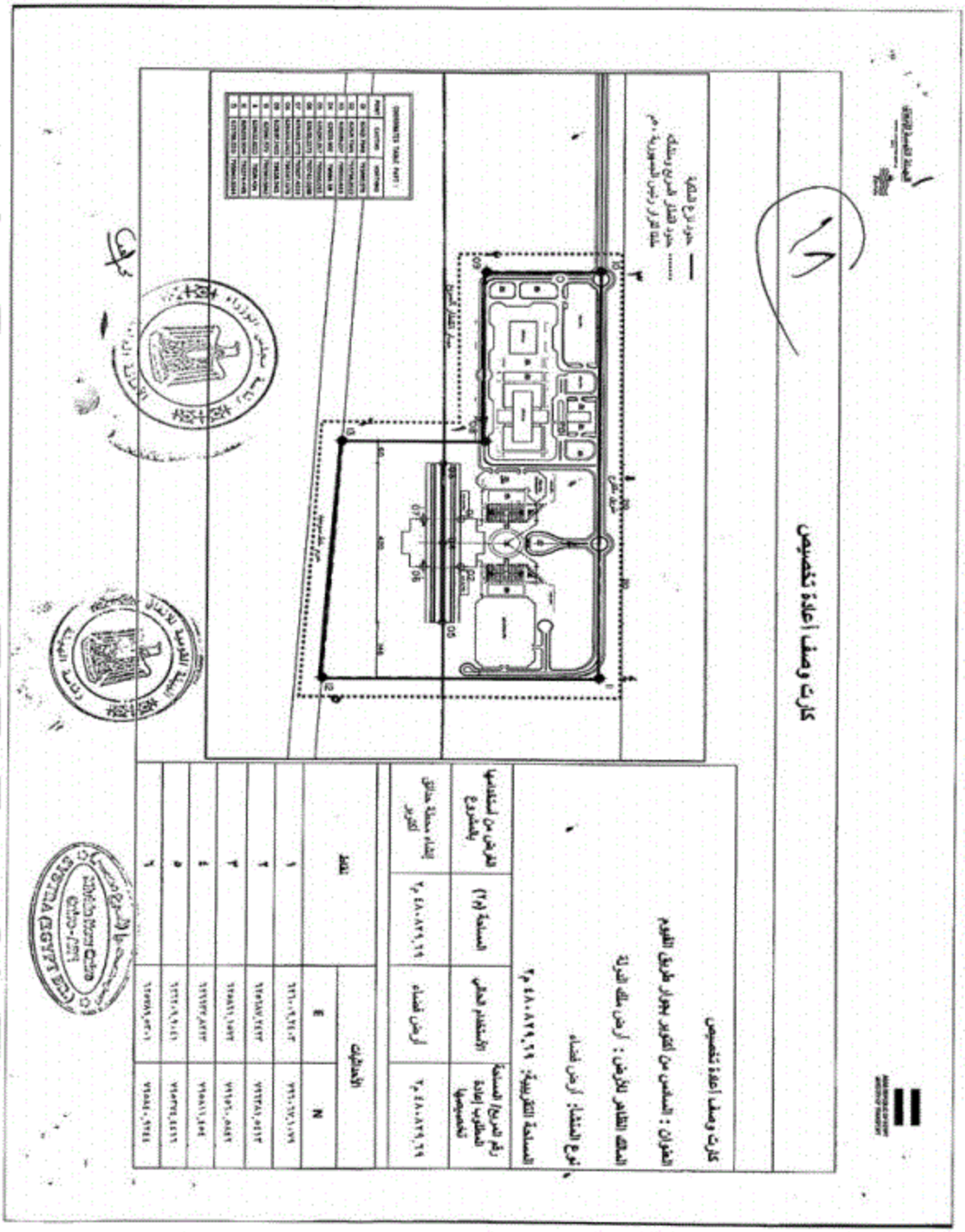

كارت وصف أعادة تخصيص

العنوان : السادس من أكتوبر بجوار طريق الفيوم

المالك الظاهر للأرض : أرض ملك الدولة

نوع النشاط: أرض فضاء

المساحة التقريبية: ٤٨٠٨٢٩,٦٩ م٢

رقم المربع/ المساحة المطلوب إعادة تخصيصها	الأستخدام الحالي	المساحة (م٢)	الغرض من أستخدامها بالمشروع
٤٨٠٨٢٩,٦٩ م٢	أرض فضاء	٤٨٠٨٢٩,٦٩ م٢	إنشاء مدينة حدائق أكتوبر

الأحداثيات		نقط
N	E	
٢٢٦٠٠٧٠,٠٧٩	٣٣٦٠٠٩٦,٠٣	١
٢٢٦٢٥٧,٥٤٣	٣٣٦٢٥٧,٥١٣	٢
٢٢٦٥٢٠,٠٨٤٩	٣٣٦٥٣١,٦٥٢٩	٣
٢٢٦٥٧٢,٥٢٣	٣٣٦٥٧٢,٥٢٣	٤
٢٢٥٣٠٦,٦٠٤١	٣٣٦٥٦٦,٤٠٩٤	٥
٢٢٥٥٥٦,٠٣٠١	٣٣٥٣٠٦,٦٠٤١	٦

كارت وصف إعادة تخصيص

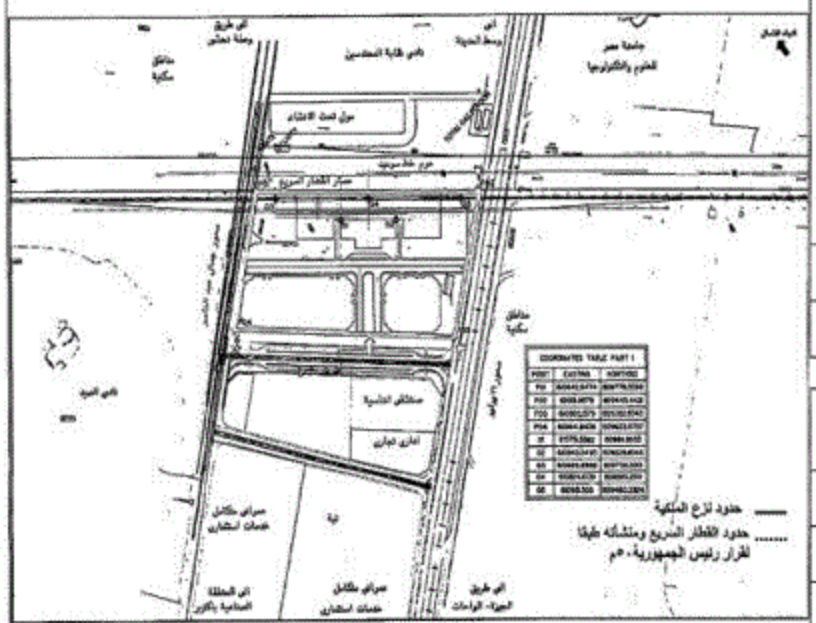

كارت وصف إعادة تخصيص

العنوان : غرب نادي نقابة المهندسين على محور ٢٦ يوليو

المالك الظاهر للأرض : جهاز مدينة السادس من أكتوبر

نوع المنشأ: أرض فضاء بها طريق خدمة

المساحة التقريبية: ١٢٩١٣٩م٢

رقم المربع/ المساحة المطلوب نزع ملكيتها	الاستخدام الحالي	المساحة (م٢)	الغرض من استخدامها بالمشروع
١٢٩١٣٩ م٢	أرض فضاء بها طريق خدمة	١٢٩١٣٩ م٢	إنشاء محطة أكتوبر

نقاط	الأحداثيات	
	E	N
١	٦١٠٦٤٢,٩٤٧٤	٨٠٩٧٧٨,٣٣٩٨
٢	٦١١٠١٩,٩٥٧٨	٨٠٩٤٤٥,٤٤٢١
٣	٦١٠٨٠٢,١٥٧٩	٨٠٩٢٨٢,٨٣٤٥
٤	٦١٠٤٤١,٦٤٣٦	٨٠٩٦٢٣,٠٧٥٧

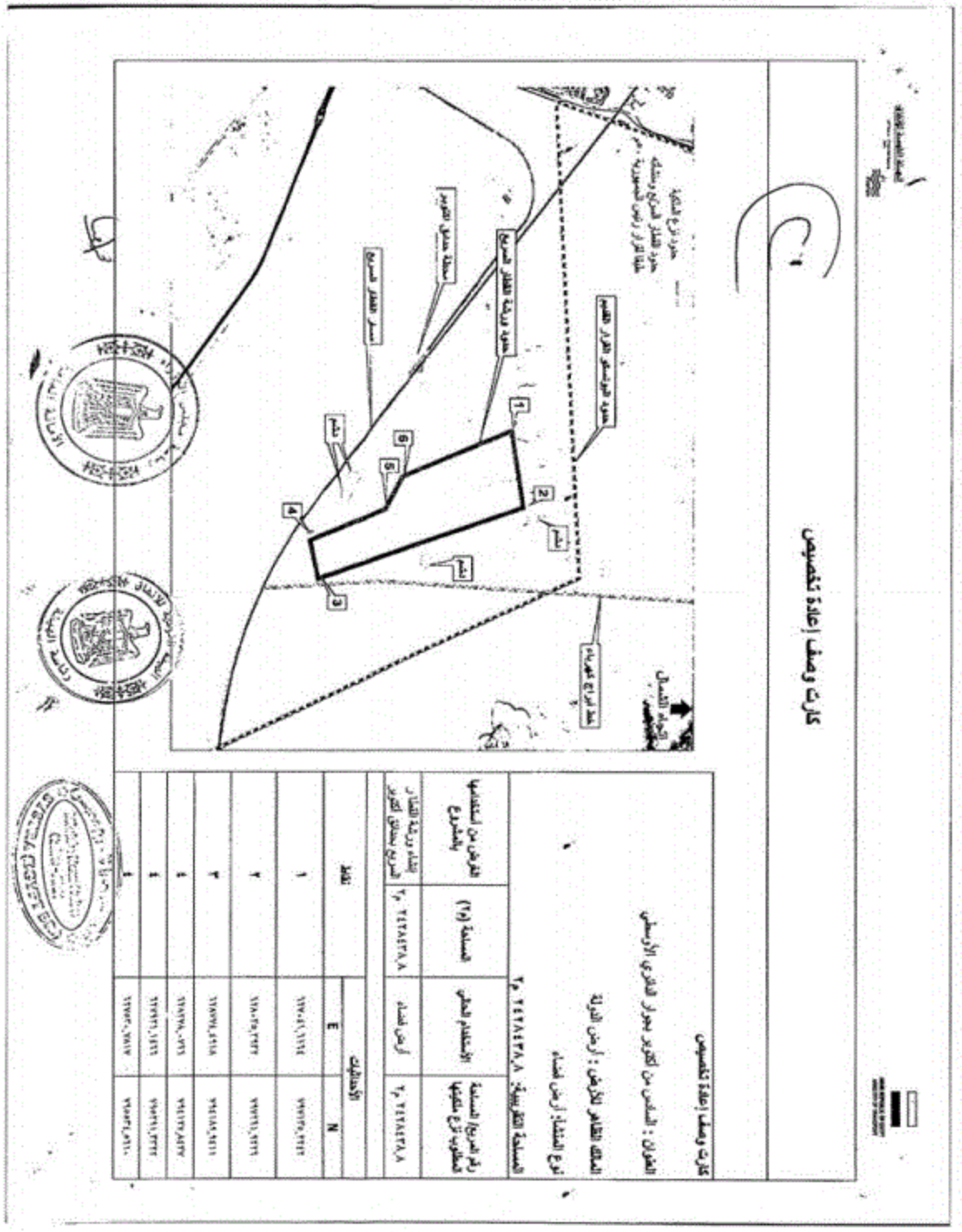
كارت وصف إعادة تخصيص
كارت وصف إعادة تخصيص
العنوان : السلمى من أكتوبر بجوار المقابر الأرسطى
المالك الظاهر للأرض : أرض الدولة
نوع النشاط: أرض فضاء
المساحة التقريبية: ٢٤٢٨٤٣٨,٨ م٢
الغرض من استخدامها بالمشروع
المساحة (م٢)
الاستخدام الحالى
رقم المربع/ المساحة المطلوب نزع ملكيتها
٢٤٢٨٤٣٨,٨ م٢
أرض فضاء
٢٤٢٨٤٣٨,٨ م٢
إنشاء ورشة للنقل الثقيل المربع بمنطقة أكتوبر
النقاط
الإحداثيات
E
N
١
٢
٣
٤
٥
٦
٧
٨
٩
١٠
حدود نزع الملكية
حدود النطاق المكاني للمربع طبقا لقرار رئيس الجمهورية
حدود الهيئة للقرار القديم
حدود ورشة النقل الثقيل
سكة حديد الترام
سور النطاق المربع
خط أبراج الكهرباء
الاتجاه الشمال

كارت وصف إعادة تخصيص

كارت وصف إعادة تخصيص

العنوان : حدائق أكتوبر- بالقرب من ورشة القطار السريع بحدائق أكتوبر

المالك الظاهر للأرض : أملاك دولة

نوع المنشأ: أرض فضاء

المساحة التقريبية: ٥٦٣٢٨١,٦ م٢

رقم المربع/ المساحة المطلوب إعادة تخصيصها	الاستخدام الحالي	المساحة	الغرض من الاستخدام بالمشروع
٥٦٣٢٨١,٦ م٢	أرض فضاء	٥٦٣٢٨١,٦ م٢	إنشاء حوش لتبادل مع السكة الحديد

نقاط	الاحداثيات E	الاحداثيات N
1	631246.6975	792020.9891
2	631457.2003	792289.7659
3	631558.0871	792398.8628
4	631691.9106	792512.3417
5	631777.105	792569.148
6	633132.9861	792436.375
7	633689.9743	792319.6864
8	633829.4942	792263.7205
9	633960.2285	792202.4782
10	633957.9406	792193.6194
11	633891.9525	792226.0201
12	633849.0494	792240.2637
13	633771.1399	792263.8115
14	633690.2415	792279.6615
15	633623.7293	792290.1613
16	633538.4125	792294.2227
17	633349.3715	792287.1702
18	632236.9397	792231.4152
19	632140.2515	792216.2938

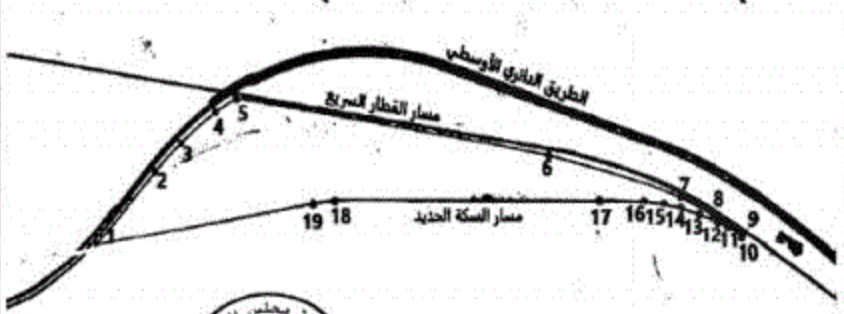

احداثيات محطة الكهرباء (SP-01)

العنوان: طريق العين السخنة

المالك الظاهر للأرض : أملاك دولة

نوع المنشأ : أرض فضاء

المساحة التقريبية: 1287م2

رقم المربع/ المساحة المطلوب نزع ملكيتها	الإستخدام الحا	المساحة	الغرض من استخدامها بالمشروع
1287م2	أرض فضاء	1287 م2	إنشاء مبانى الكهرباء الخاصة بتغذية القطار (SP-01)

نقاط	الإحداثيات	
	E	N
١	737988.192	772204.280
٢	738018.117	772190.370
٣	738001.677	772155.004
٤	737971.753	772168.914



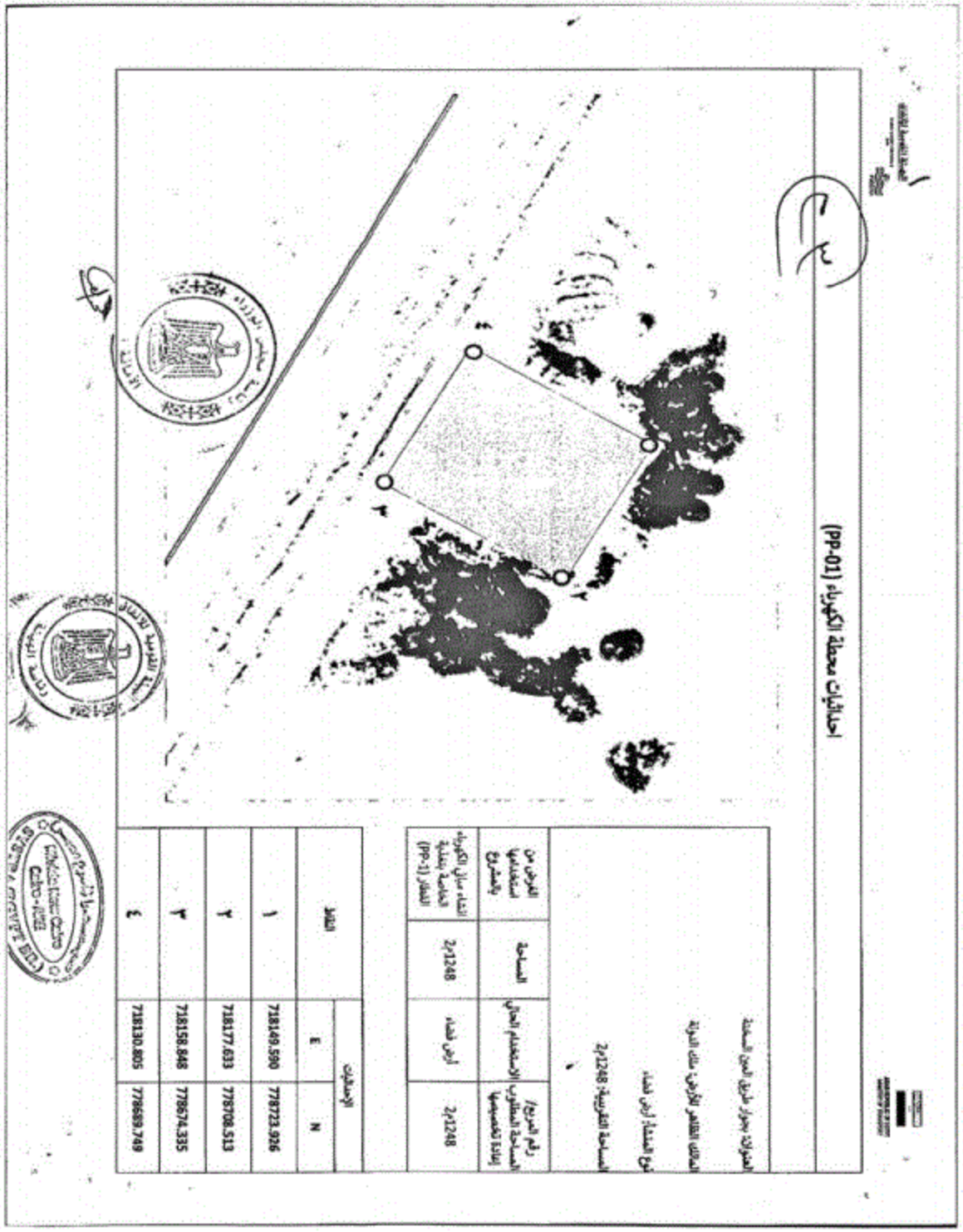
احداثيات محطة الكهرباء (PP-01)
العنوان: بجوار طريق العين السخنة
المالك: الظاهر للأراضي ملك الدولة
نوع المنشأ: أرض فضاء
المساحة التقريبية: 2م1248
رقم المربع/ المساحة المطلوب إفراغ تخصيصها
الاستخدام الحالي
المساحة
الغرض من استخدامها بالمشروع
2م1248
أرض فضاء
2م1248
إنشاء منزل الكهرباء الخاصة بمحطة الضغط (PP-1)
الإحداثيات
E
N
النقاط
718149.590
778723.926
1
718177.633
778708.513
2
718158.848
778674.335
3
718130.805
778689.749
4

احداثيات محطة الكهرباء (PP-03)

العنوان: بجوار الطريق الدائري
خلف المدينة الرياضية

المالك الظاهر للأرض: ملك الدولة

نوع المنشأ: أرض فضاء

المساحة التقريبية: 1248م2

رقم المربع/ المساحة المطلوب إعادة تخصيصها	الاستخدام الحالي	المساحة	الغرض من استخدامها بالمشروع
1248م2	أرض فضاء	1248م2	انشاء مباني الكهرباء الخاصة بتغذية القطار (PP-3)



نقاط	الإحداثيات	
	E	N
١	674978.109	796946.783
٢	675010.105	796946.281
٣	675009.492	796907.286
٤	674977.496	796907.788

احداثيات محطة الكهرباء (SP-02)

العنوان: جنوب طريق العين السخنة

المالك الظاهر للأرض: أرض ملك الدولة

نوع المنشأ: أرض فضاء

المساحة التقريبية: 1287م2

المساحة /رقم المربع المطلوب إعادة تخصيصها	الاستخدام الحالي	المساحة	الغرض من استخدامها بالمشروع
1287م2	أرض فضاء	1287م2	انشاء مباني الكهرباء الخاصة بتغذية القطار (SP-02)

نقاط	الإحداثيات	
	E	N
١	662645.167	798923.529
٢	662676.854	798914.313
٣	662665.963	798876.865
٤	662634.276	798886.080



11

احداثيات محطة الكهرباء (PP-04)



العنوان: بجوار طريق العين السخنة

المالك الظاهر للأرض: ملك الدولة

نوع المنشأ: أرض فضاء

المساحة التقريبية: 1248م2

رقم المربع/ المساحة المطلوب أعادة تخصيصها	الاستخدام الحالي	المساحة	الغرض من استخدامها بالمشروع
1248م2	أرض فضاء	1248م2	انشاء مباني الكهرباء الخاصة بتغذية القطار (PP-4)

نقاط	الإحداثيات	
	E	N
١	657574.656	793712.449
٢	657610.549	793727.702
٣	657623.065	793698.251
٤	657587.171	793682.998

١٨

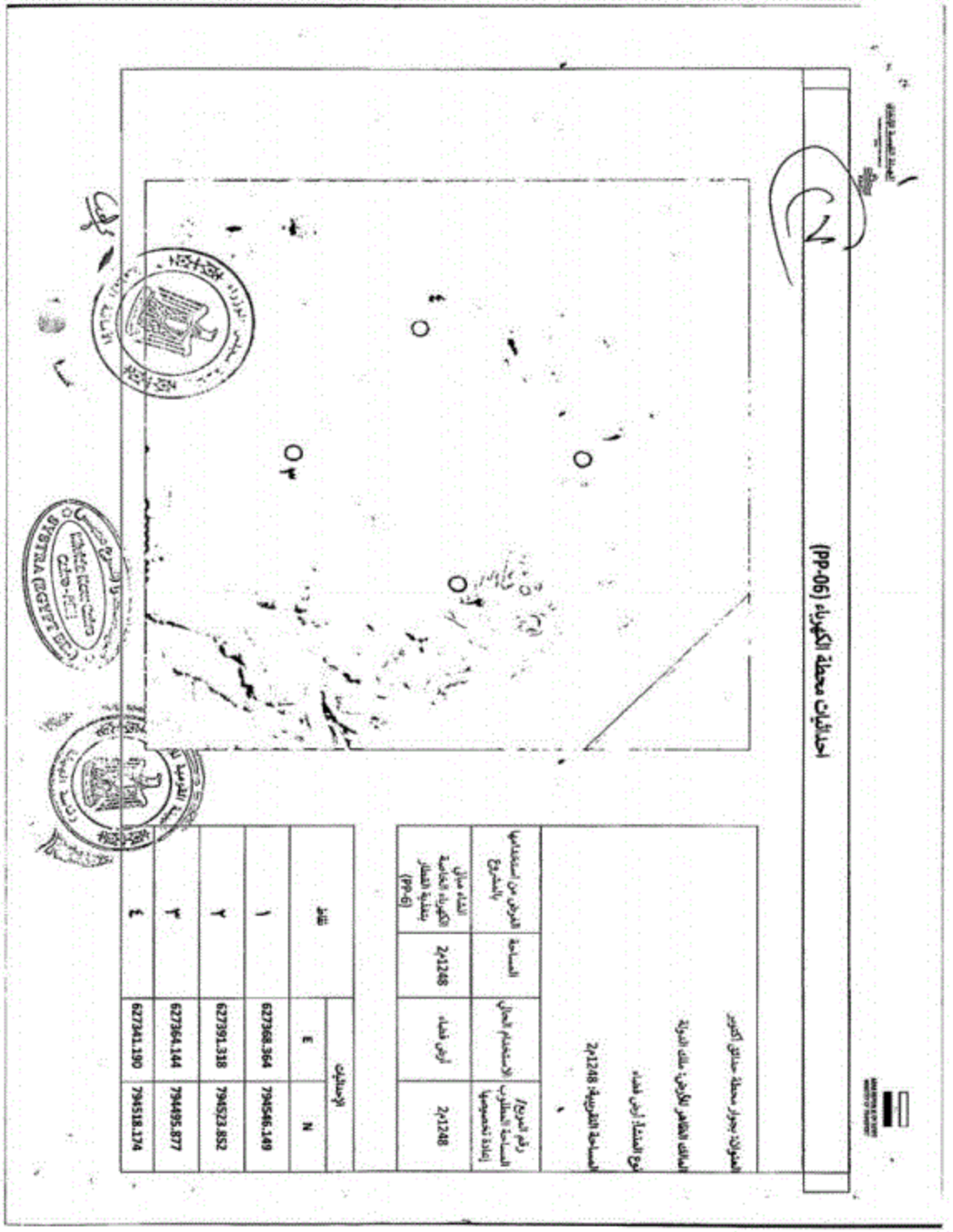
إحداثيات محطة الكهرباء (PP-06)
المقاول: بجوار محطة حدائق أكتوبر
المالك الظاهر للأرض: ملك الدولة
نوع المنشأ: أرض فضاء
المساحة القريبة: 2p1248
رقم المربع/ المساحة المطلوب إفراز تخصيصها
2p1248
الاستخدام الحالي
أرض فضاء
المساحة
2p1248
الغرض من استخدامها بالمشروع
إنشاء مبانى الكهرباء الخاصة بمنطقة القطار (PP-6)
الإحداثيات
N
E
نقاط
١
627368.364
794546.149
٢
627391.318
794523.852
٣
627364.144
794495.877
٤
627341.190
794518.174

كارت وصف أعادة تخصيص

كارت وصف إعادة تخصيص

العنوان : السادس من أكتوبر بجوار طريق الحي الإيطالي

المالك الظاهر للأرض : جهاز مدينة السادس من أكتوبر

نوع المنشأ: أرض فضاء

المساحة التقريبية: ١١٧٣٠,٣٥م٢

رقم المربع/ المساحة المطلوب إعادة تخصيصها	الأستخدام الحالي	المساحة (م٢)	الغرض من استخدامها بالمشروع
١١٧٣٠,٣٥م٢	أرض فضاء	١١٧٣٠,٣٥ م٢	إنشاء مباني الكهرباء الخاصة بمحطة القطار (TSS-03)

نقاط	الأحداثيات	
	E	N
١	٦٢١٠٩٠,٧٣٤	٨٠٠٨٥٠,٦٠٣
٢	٦٢١١٩٠,٠٤١	٨٠٠٨١٦,٠٥
٣	٦٢١١٤٣,٠٨٨	٨٠٠٦٨٠,٦٤١
٤	٦٢١١٠٣,٩١٥	٨٠٠٧١٦,٧٥٩
٥	٦٢١٠٧٦,٤٦٦	٨٠٠٧٦٢,٩٢٩
٦	٦٢١٠٧٨,٨٢٩	٨٠٠٨١٦,٦٨٥

احداثيات محطة الكهرباء (SP-05)

العنوان: بجوار طريق وادي النطرون معهد معاوني الامن بالبحيرة

المالك الظاهر للأرض: أملاك دولة

نوع المنشأ: أرض فضاء

المساحة التقريبية: 1286.3 م2

رقم المربع / المساحة المطلوب إعادة تخصيصها	الاستخدام الحالي	المساحة	الغرض من استخدامها بالمشروع
1286.3م2	أرض فضاء	1286.3م2	انشاء مباني الكهرباء الخاصة بتغذية القطار (SP-05)

نقاط	الإحداثيات	
	E	N
١	553698.506	854086.367
٢	553723.771	854065.145
٣	553698.725	854035.290
٤	553673.440	854056.494

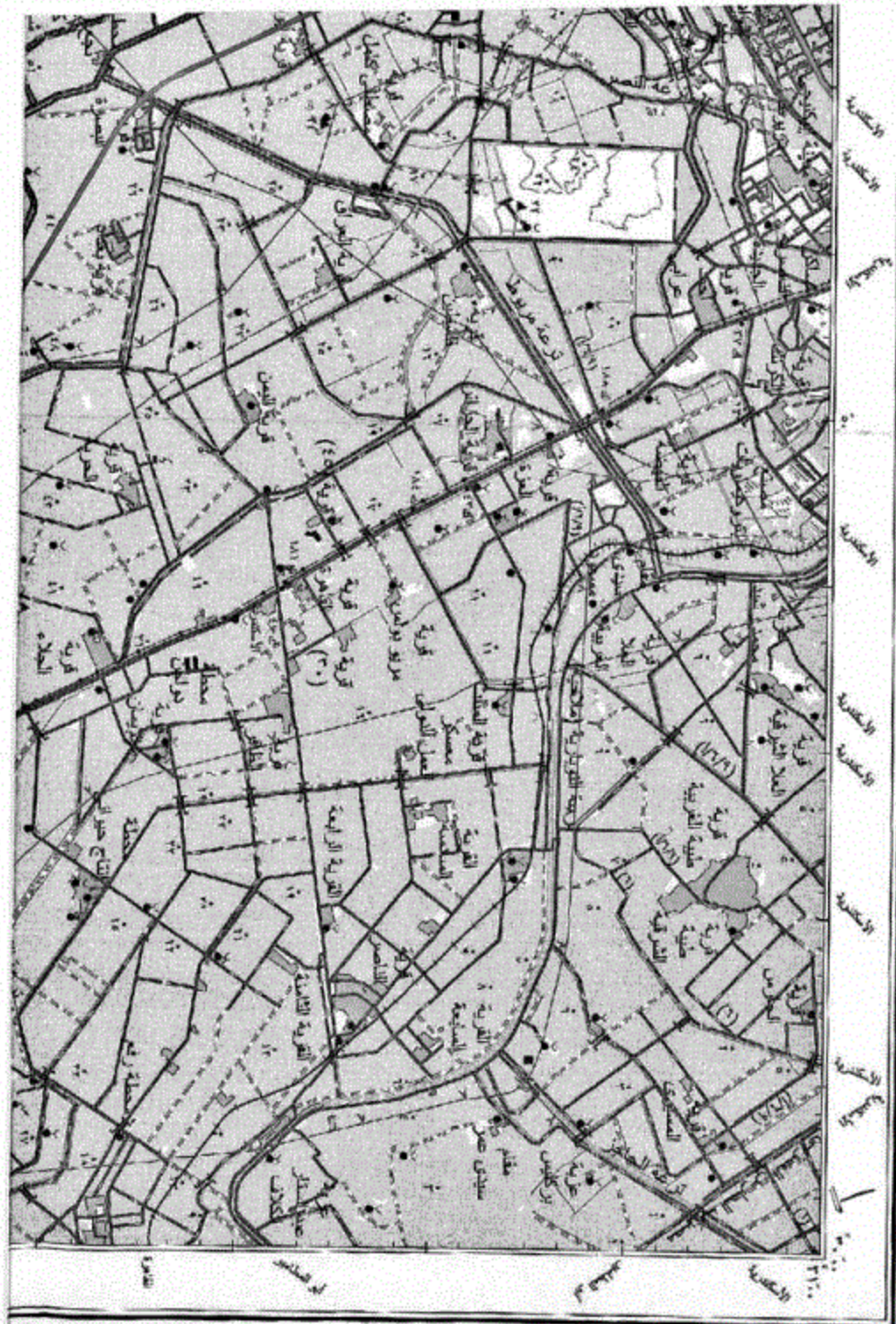

برج

جمهورية مصر العربية

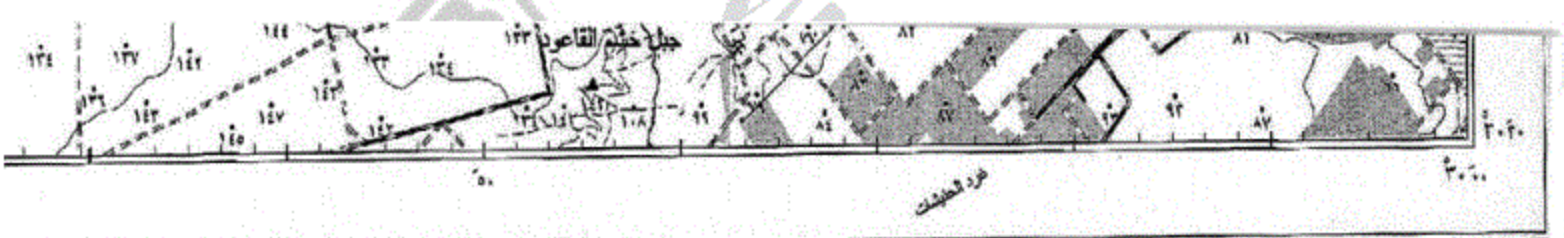

رسمت وطبعت بإدارة المساحة العسكرية سنة ٢٠١٤ (٢٠١٤/١١٣)

مقياس الر

٤

طريق أوتوستراد بجزيرة في الوسط
طريق مرصوف (أسفلت أو خرسانة)
طريق ممهد أو مسكوك
مسلك صالح للمركبات
درب غير صالح للمركبات
العرض الكلي / عرض الرصف / أسفلت
العرض الكلي / عرض الرصف / خرسانة
سكك حديدية ذات إتساع عادي
سكك حديدية كهربائية ذات إتساع عادي
سكك حديدية ضيقة أو جرارة
١- محطة ٢- رصيف ٣- سيمافور
خط تليفون

حدود دولية ١- محطة ٢- غير محطة
حدود دولية مؤقتة
حدود المحافظات
مناطق ١- سكنية ٢- حكومية
مبانى أهلية بالسوق العطية
مصانع - مخازن مصانع
مسجد - كنيسة - معبد
مقابر مسلمين / مسيحيين / يهود
سور مبانى / سور سكك
خطوط القوى الكهربائية (على أبراج)
خطوط القوى الكهربائية (على أعمدة)
خطوط أنابيب البترول
خطوط أنابيب الغاز

١- نقط جيوديسية ٢- نقط مثلثات
علامات تسوية (روبيرز)
نقط إرتفاع (بالمتر)
نقط مراجعة عامة
عوامة مضيئة - عوامة غير مضيئة - فنارة
أرصاد / محطة إذاعة / سارى
منارة أو محاجر ١- مستعملة ٢- غير مستعملة
أرض هبوط - مطارات
آثار / أطلال
مخازن مواد مشتعلة - محطة بنزين
برج مياه روبيف / تليفون طوارئ
بئر بترول أو غاز

الإرتفاعات مقدرة
بالفاصل الرأسي ٥

ملحوظة : خطوط التليفون وأنابيب البترول والغاز والمياه
المدفونة ظهرت بنفس الاصطلاح بخط مجزأ

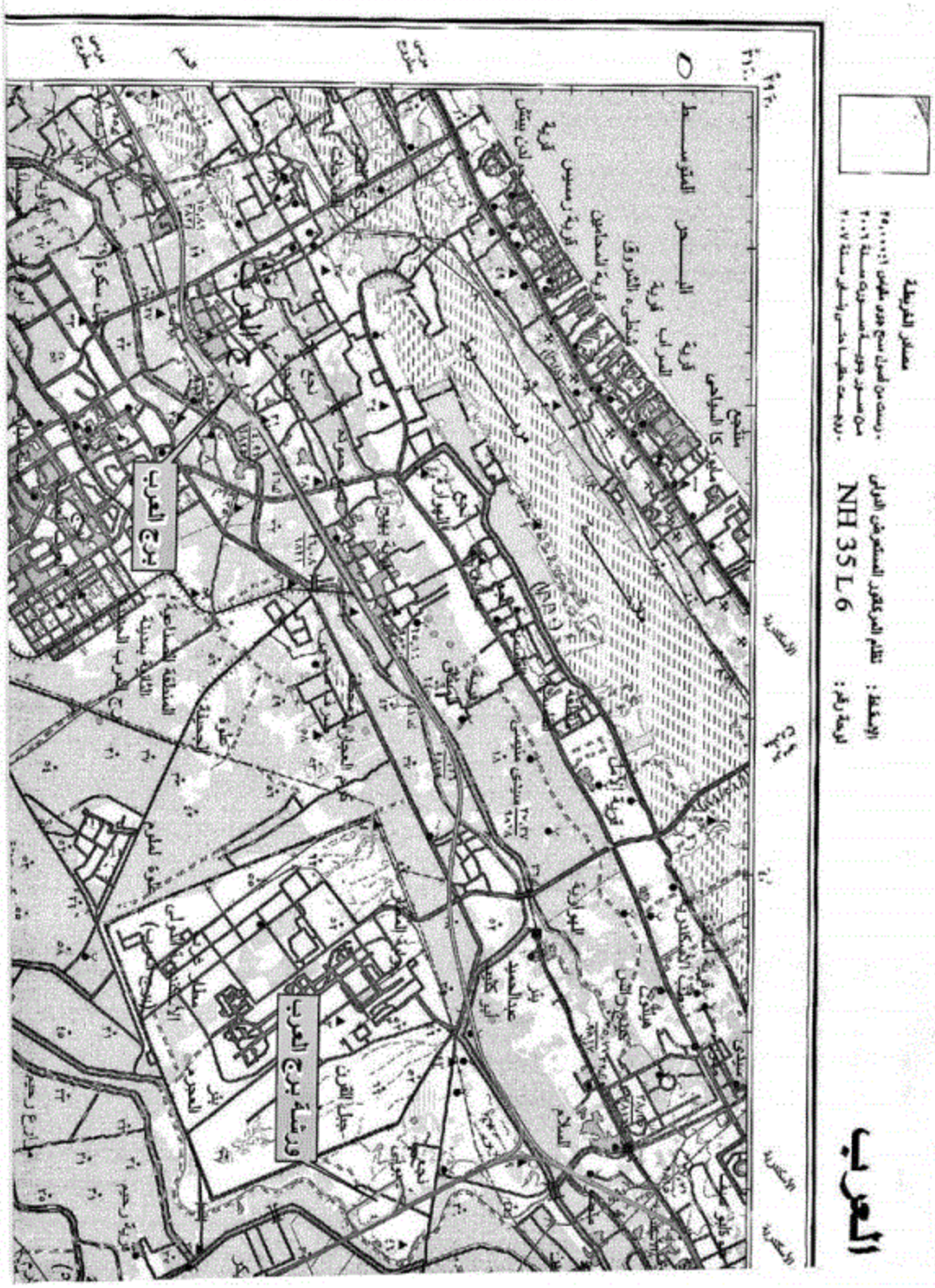
العرب
مقياس الخريطة
١ سنتيمتر على الخريطة يساوى ٢٥,٠٠٠ متر
١ سم على الخريطة يساوى ٢,٥ كيلومتر
١ بوصة على الخريطة يساوى ٦,٣٤ ميل
الإسقاط: نظام المركاتور المستعرض الدولى
لوحة رقم: NH 35 L 6
البحر المتوسط
برج العرب
ورشة برج العرب

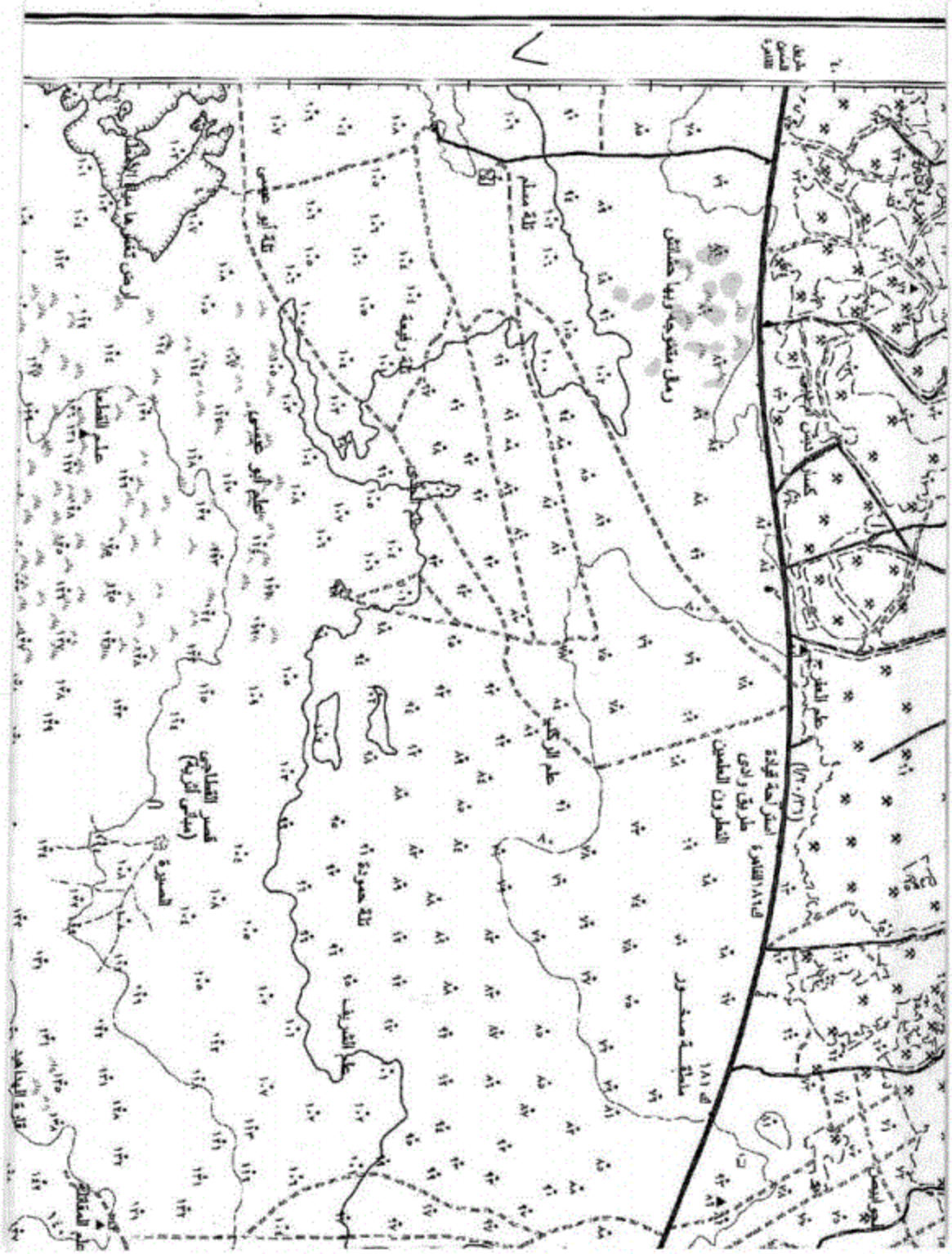

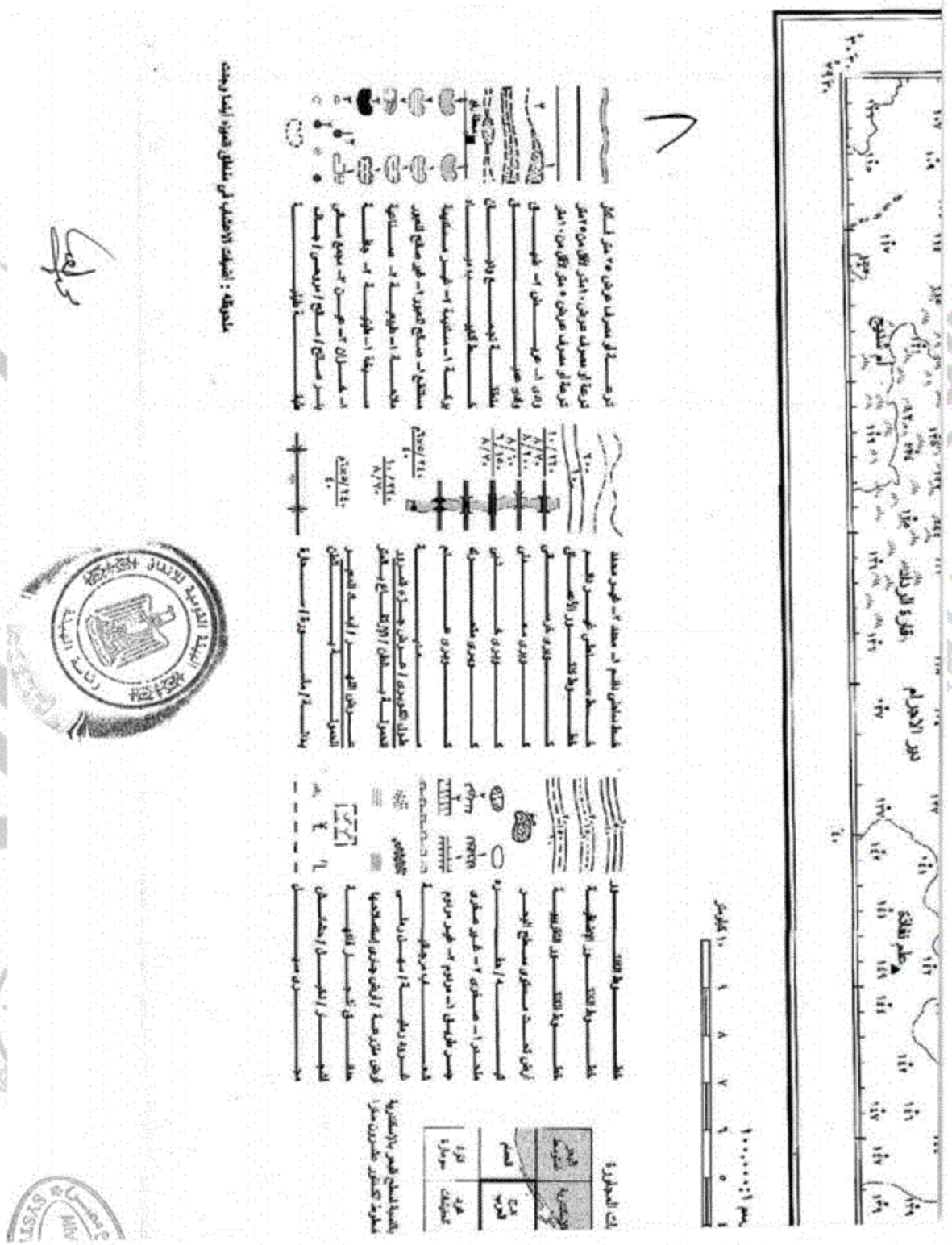
دير الأهرام
قرية أبو رشدان
كفر نفاخة
كفر الشيخ
١٠٠٠٠٠:١
١٠ كيلومتر
ملحوظة : اتضح الاختلاف فى منطقة قصبة إنشاء وحدث

جمهورية مصر العربية

أبو الم

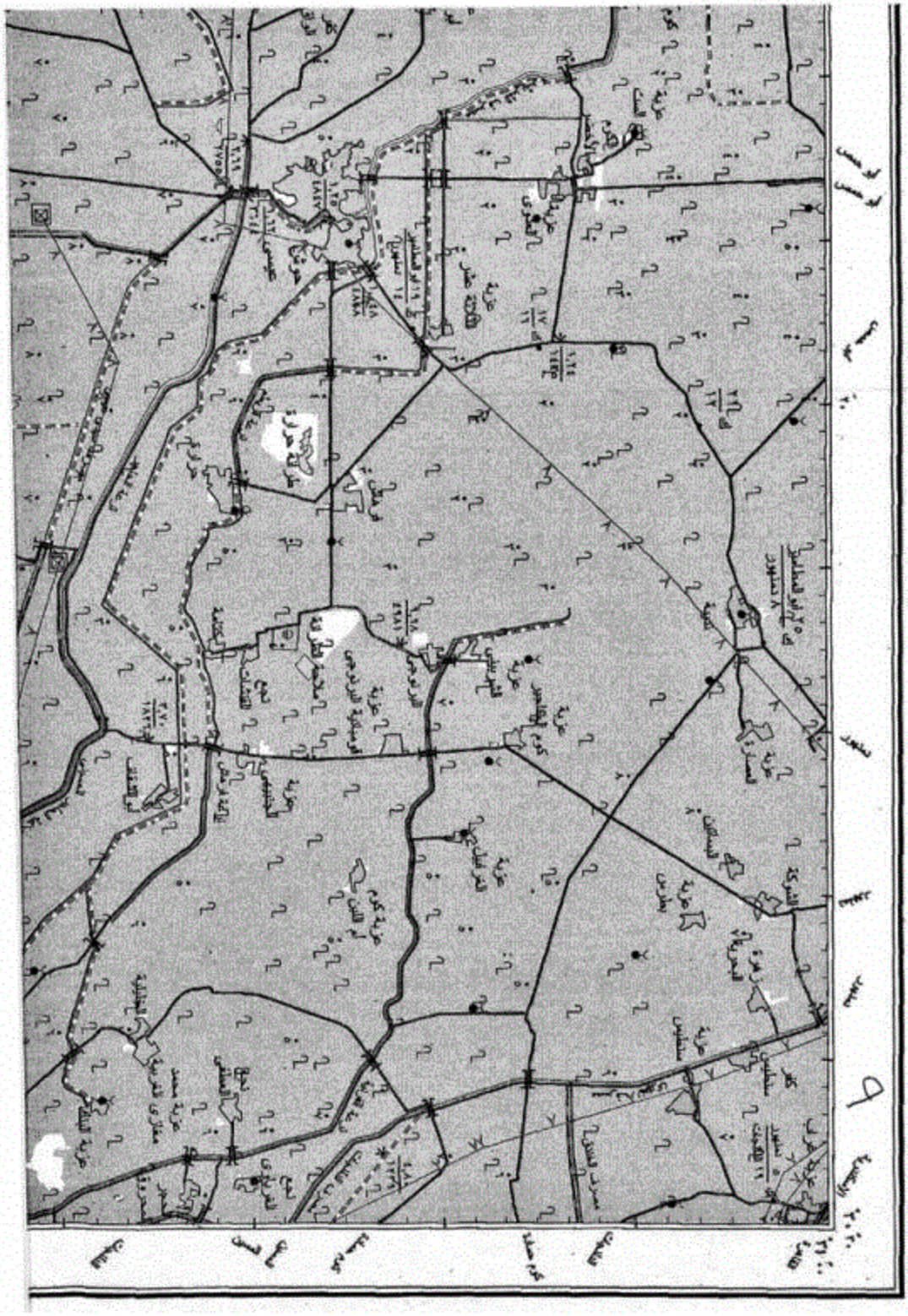

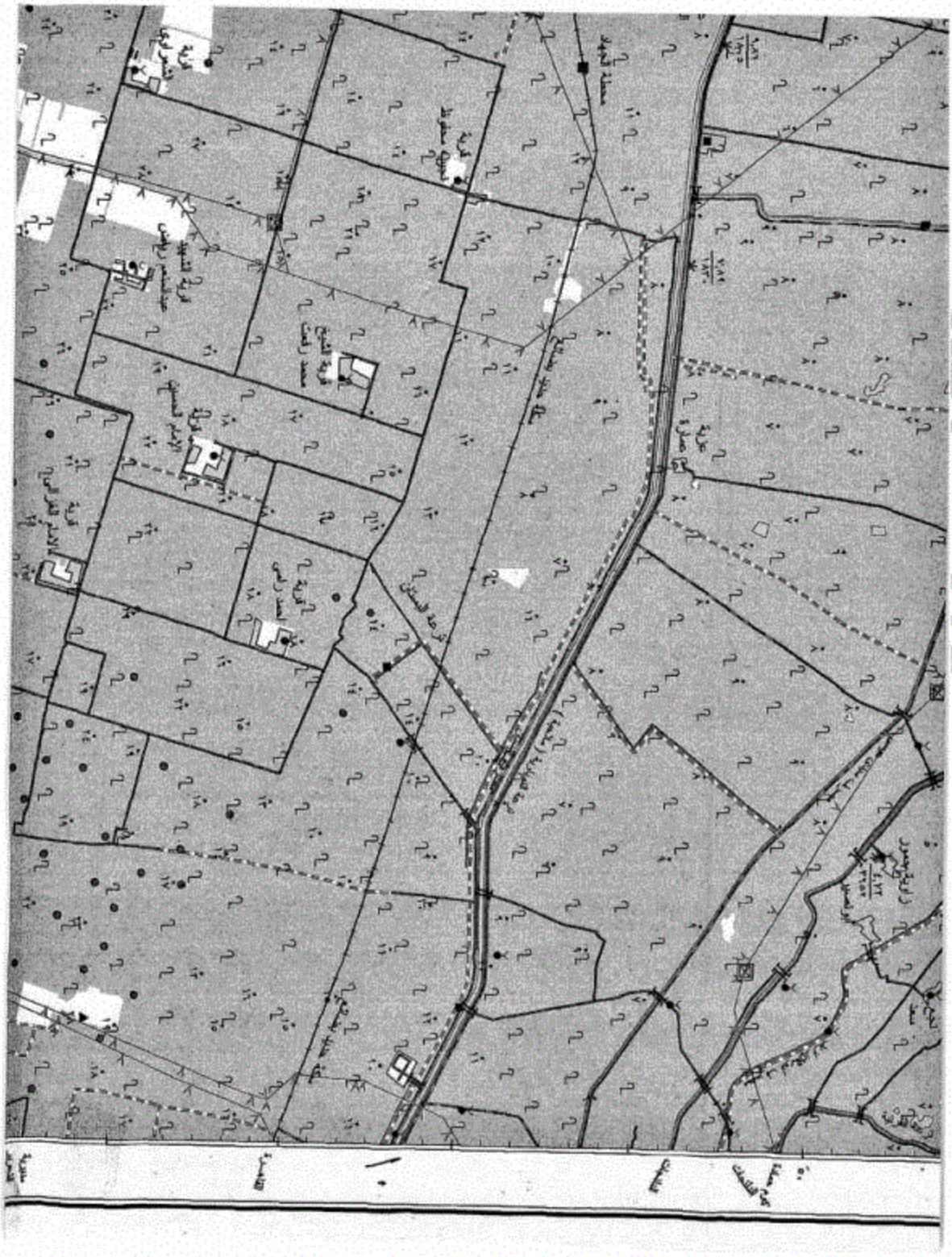



ربعت وطبعت بإدارة المساحة العسكرية سنة ٢٠٠٨ (٢٠٠٨/٥٦٨)

مقياس الـ

٣ ٢ ١ صفر ١٠٠٠ متر

١٢

طريق أوتوسترادة بوزيرة فى الوسط (١/١٦/٢٤)

طريق مرصوف (أسفلت أو خرسانة) (٢/٦/٨)

طريق ممهد أو مدكوك (١)

مدق صالح للعربات

درب غير صالح للعربات

العرض الكلى / عرض الرصف / أسفلت (١/١٦/٢٤)

العرض الكلى / عرض الرصف / خرسانة (٢/٦/٨)

سكك حديدية ذات إتساع عادى — مزدوج — مفرد

سكك حديدية كهربائية ذات إتساع عادى — مزدوج — مفرد

سكك حديدية ضيقة أو جرارة

١- محطة ٢- رصيف ٣- سيمافور

خط تليفون

حدود دولية ١- مخططة ٢- غير مخططة

حدود دولية مؤقتة

حدود المحافظات

مناطق ١- سكنية ٢- حكومية

مبانى أثرية بالمواد المحلية

مصانع - مداخن مصانع

مسجد - كنيسة - معبد

مقابر مسلمين / مسيحيين / يهود

سور مبانى / سور سكك

خطوط القوى الكهربائية (على أبراج) — محطة

خطوط القوى الكهربائية (على أعمدة) — محول

خطوط أنابيب البترول

خطوط أنابيب الغاز

١- نقط جيوديسية ٢- نقط مثلثات

علامات تسوية (ريبير)

نقط إرتفاع (بالمتر) ١٧٣

نقط مراجعة عامة

عوامة مضيئة - عوامة غير مضيئة - فنارة

أرصاد / محطة إذاعة / مسارى

منارة أو محاجر ١- مستعملة ٢- غير مستعملة

أرض هبوط - مطارات

آثار / أطلال

مخازن مواد مشتعلة - محطة بنزين

برج ميكروويف - تليفون طوارئ

برج بترول أو غاز

الإرتفاعات مقدرة
الفاصل الرأسى

ملحوظة : الطرق بدون تحديد وقعت بدقة مقياس رسم أصغر

ملحوظة : خطوط التليفون وأنابيب البترول والغاز والمياه المدفونة ظهرت بنفس الاصطلاح بخط مجزأ

مصدر الخريطة
- رسمت من أصل مسح جوى طبوغرافى ١:٢٥٠٠٠
من صور جوية مسوحة سنة ٢٠٠٦
- ويهمش طبقا لمنشور سنة ٢٠٠٧
الإسقاط : نظام المركاتور المستعرض الدولى
لوحة رقم: NH 36 I 4
طامير


التوبارية

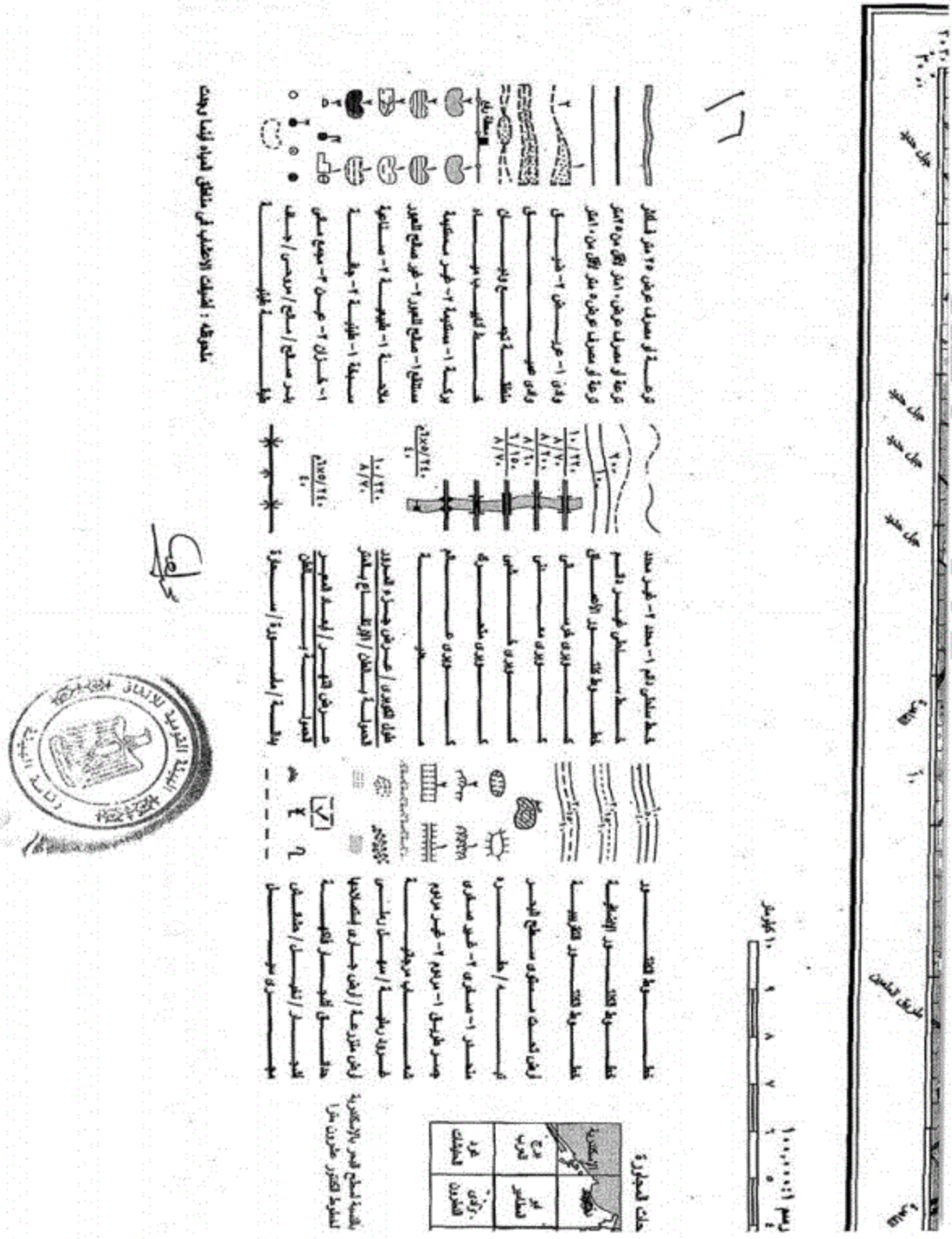
مقياس الرسم ١:١٠٠,٠٠٠
١٠ كيلومتر
حدود المحافظة
حدود محلية
حدود قرية
حدود مدينة
طريق الكتمن
حدود الدولة
حالة الطوارئ
الإسكندرية
أبو المطامير
برج العرب
هرية المحلات
بلقاس
المنزلة
الدلنجات
خط سكة حديد
خط سكة حديد بدون محطات
خط سكة حديد بدون محطات
أرض تحت مستوى سطح البحر
مطار / طائرة
منحدر ١- صخرى ٢- غير صخرى
جسر طويل ١- مرفوع ٢- غير مرفوع
نفق
قرية ريفية / سهل زراعى
أرض مزروعة / أرض جرداء أو صحراء
حائط أو سور
قبر / أثر / مقابر
مبنى / منشأة
قرية أو معسكر عرض ٢٥ متر فأكثر
قرية أو معسكر عرض ١٠ متر فأكثر من ٥ متر
قرية أو معسكر عرض ٥ متر أقل من ١٠ متر
وادى ١- جرف ٢- ضيق
وادى عميق
منطقة تهدم وانهيار
شاطئ ١- رملى ٢- صخرى
بركة ١- صخرية ٢- غير صخرية
منطقة ١- صلح للعبور ٢- غير صلح للعبور
ملاحة ١- قديمة ٢- مستأجرة
سبخة ١- قديمة ٢- حديثة
١- خزان ٢- عين ٣- مجمع مائى
بئر صلح / سطح / مدحس / جاف
طلمبة / طلمبة غاز
خط سكك حديد ١- محدد ٢- غير محدد
خط سكك حديد غير دائم
خط سكك حديد الأنفاق
خط سكك حديد ذو مسارين
خط سكك حديد مزدوج
خط سكك حديد متعدد
خط سكك حديد ذو مسار واحد
طول الكوبرى / عرض جزء الكوبرى
الدولة / السلطان / الإقليم / المقاطعة
عرض الممر / الممر / الطريق
بلدة / ملدة / مدينة / مدينة
ملحوظة : الخطوط الأحمر فى مناطق المياه لها بعد
الهيئة القومية للإنتاج الكارتوجرافى
رئاسة الهيئة

جمهورية مصر العربية

وادى النطرون

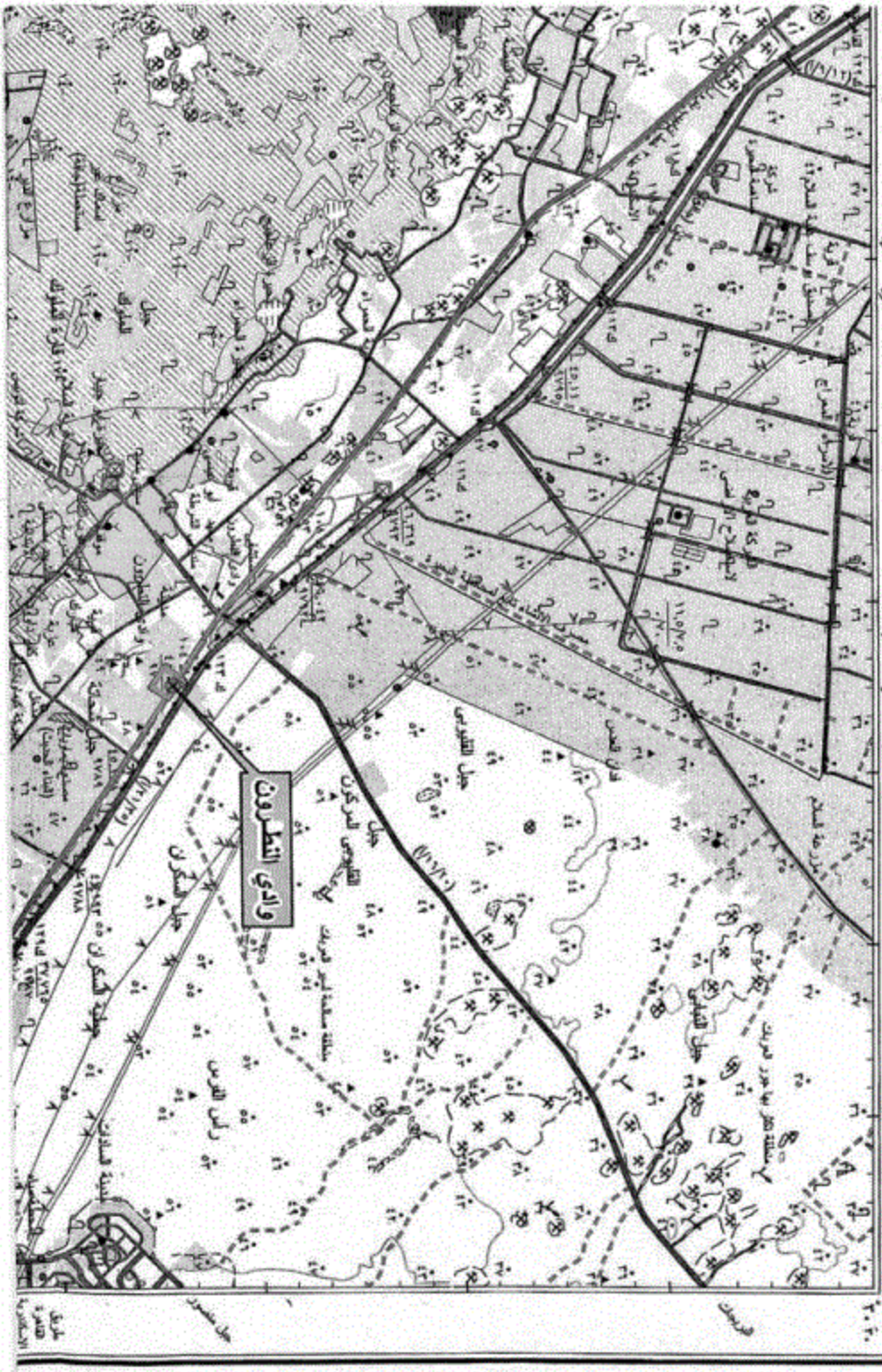

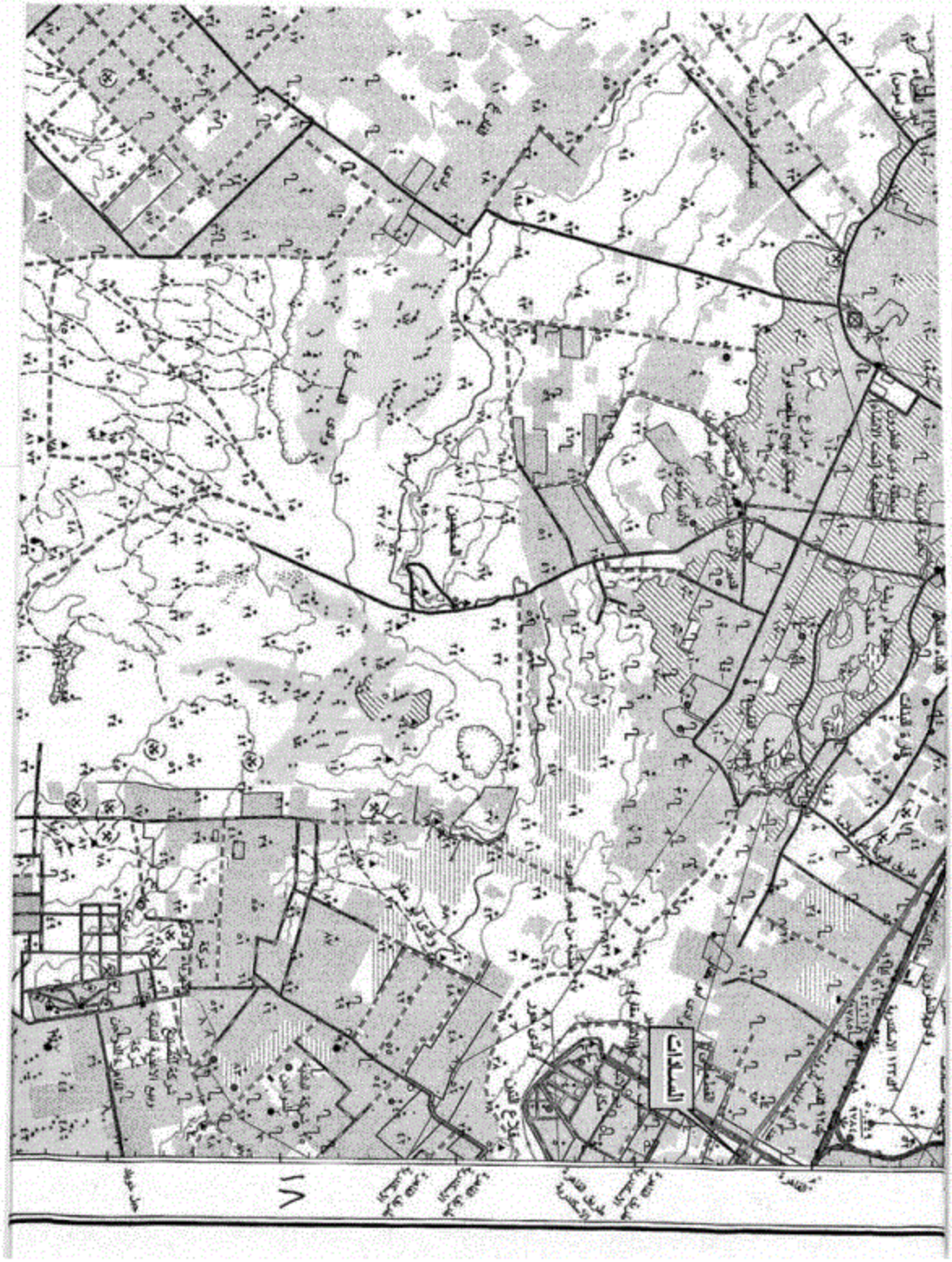
السادات
٧

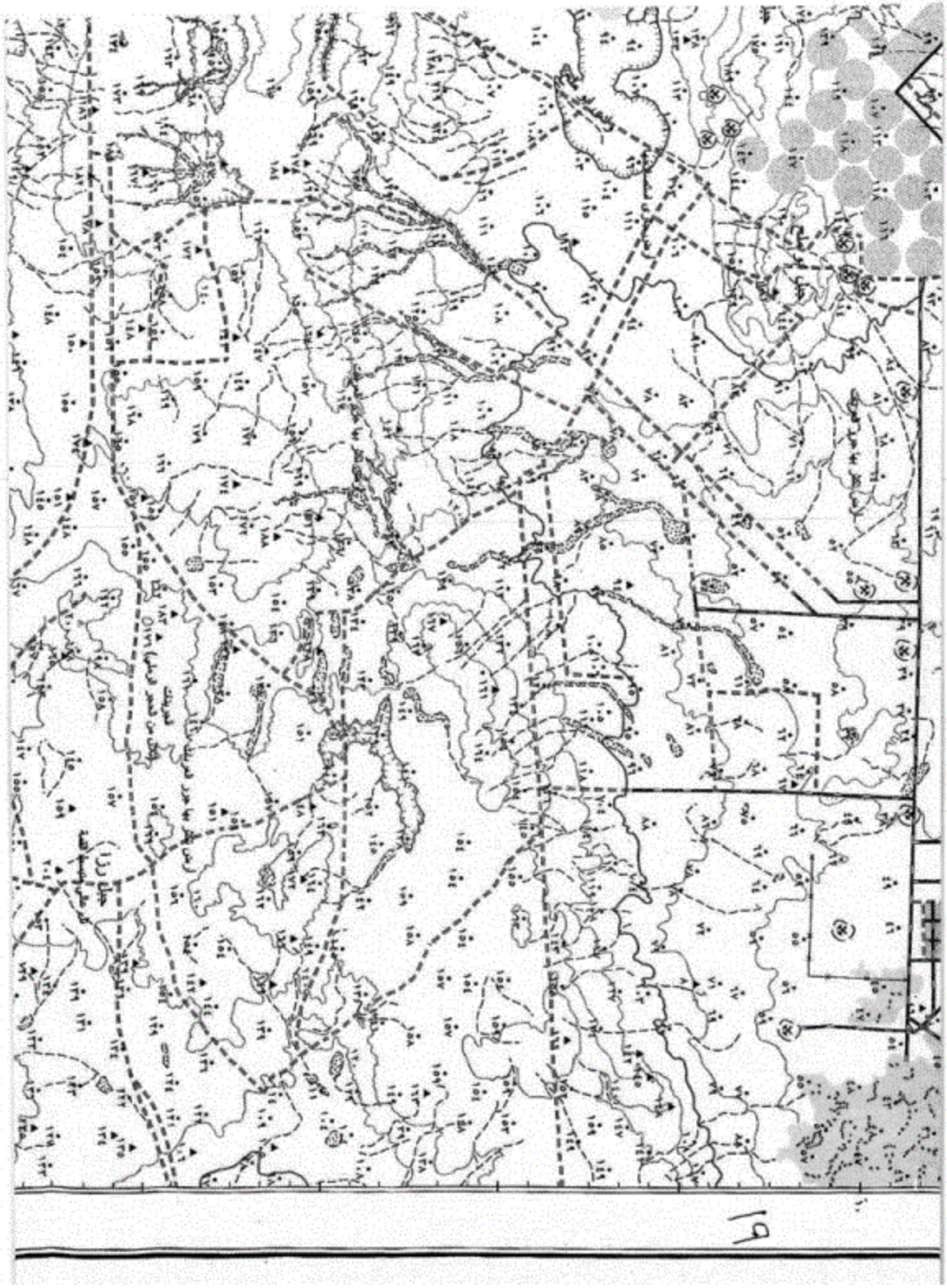

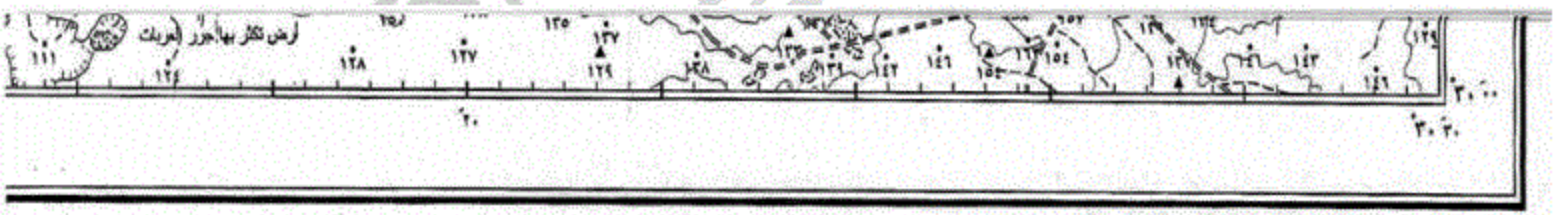

رسمت وطبعت بإدارة المساحة العسكرية سنة ٢٠٠٨ (٢٠٠٨/١٩٠)

مقياس الر
١٠٠٠ متر صفر ١ ٢ ٣

٢

طريق أوتوستراد بجزيرة في الوسط (١/١٦/٢٤)
طريق مرصوف (أسفلت أو خرسانة) (٤/١/٨)
طريق ممهد أو مدكوك (٦)
مدق صالح للعربات
درب غير صالح للعربات
العرض الكلي / عرض الرصف / أسفلت (١/١٦/٢٤)
العرض الكلي / عرض الرصف / خرسانة (٤/١/٨)
سكك حديدية ذات إتساع عادي — مزدوج — مفرد
سكك حديدية كهربائية ذات إتساع عادي — مزدوج — مفرد
سكك حديدية ضيقة أو جرارة
١- محطة ٢- رصيف ٣- سيمافور
خط تليفون

حدود دولية ١- مخططة ٢- غير مخططة
حدود دولية مؤقتة
حدود المحافظات
مناطق ١- سكنية ٢- حكومية
مبانى أهلية بالمواد المحلية
مصانع - مداخن مصانع
مسجد - كنيسة - معبد
مقابر مسلمين / مسيحيين / يهود
سور مبانى / سور سلك
خطوط القوى الكهربائية (على أبراج) محطة
خطوط القوى الكهربائية (على أعمدة) محول
خطوط أنابيب البترول
خطوط أنابيب الغاز

١- نقط جيوديسية ٢- نقط مثلثات
علامات تسوية (رويير)
نقط إرتفاع (بالمتر) ١٧٣
نقط مراجعة عامة
عوامة مضيئة - عوامة غير مضيئة - قنارة
أرصاد / محطة إذاعة / سارى
منارة أو محاجر ١- مستعملة ٢- غير مستعملة
أرض هبوط - مطارات
آبار / أطلال
مخازن مواد مشتعلة - محطة بنزين
برج ميكروويف - تليفون طوارئ
برج بترول أو غاز

اللوحة
غريج خلفا
منوف
جبل الطارقى
مصر

الإرتفاعات مقدرة بالمتر
الفاصل الرأسى ١

ملحوظة : الطرق بدون تحديد وقعت بدقة مقياس رسم أصغر

ملحوظة : خطوط التليفون وأنابيب البترول والغاز والمياه المدفونة ظهرت بنفس الاصطلاح بخط مجزأ

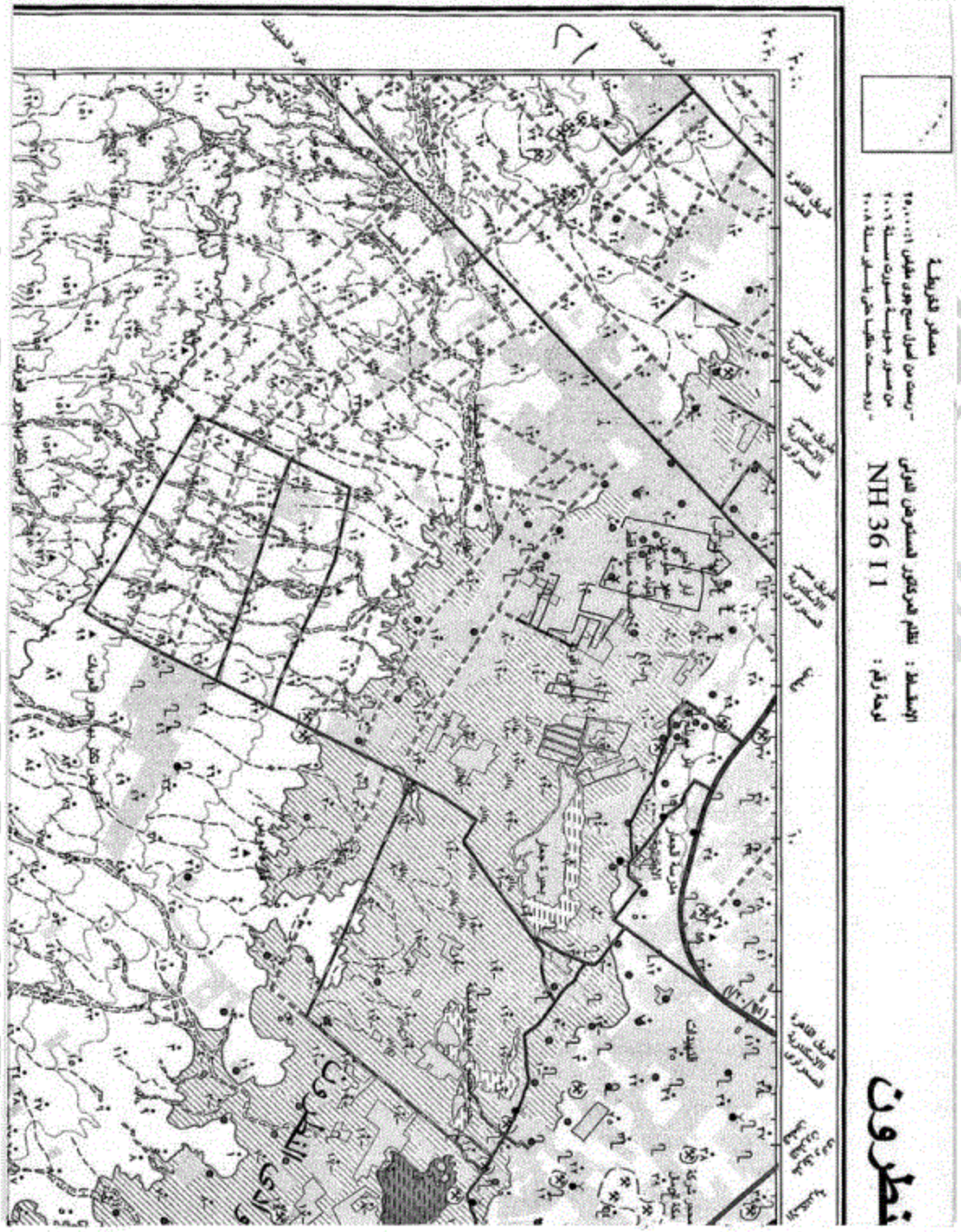
مصدر الخريطة
- ريسمت من أعمال مسح جوى طولى ١:٢٥,٠٠٠ سنة ٢٠٠٦
من صور جوية مصورة سنة ٢٠٠٦
- رفعت نقطة على الطبيعة سنة ٢٠٠٨
الخطط : نظام المركتور المستعرض الدولى
لوحة رقم : NH 36 I 1
نطرون
طريق القاهرة الإسكندرية الصحراوى
طريق مصر الإسكندرية الصحراوى
طريق مصر الإسكندرية الصحراوى
طريق مصر الإسكندرية الصحراوى
طريق القاهرة الإسكندرية الصحراوى
مدرسة الصحراء
الصحراوى

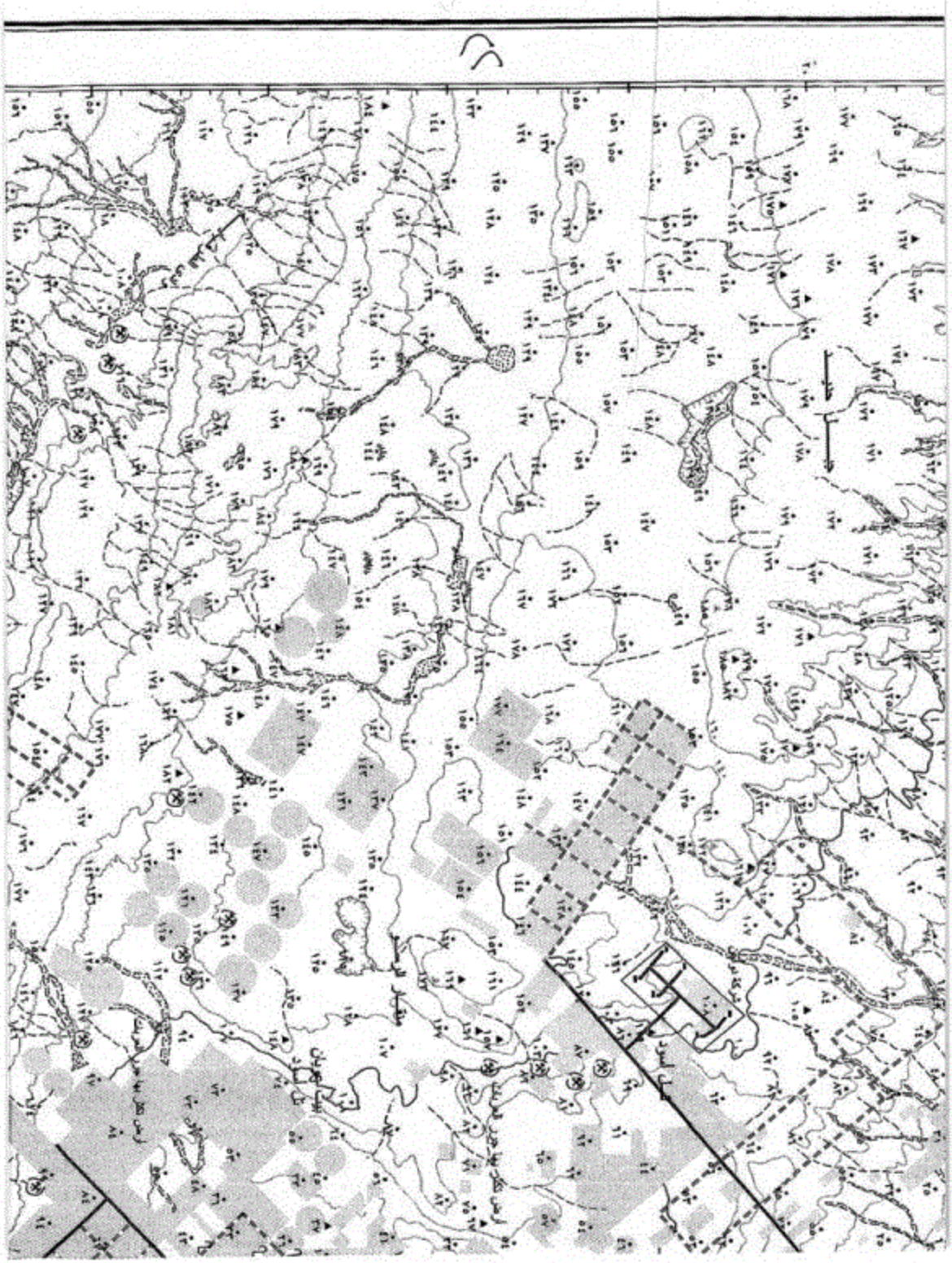

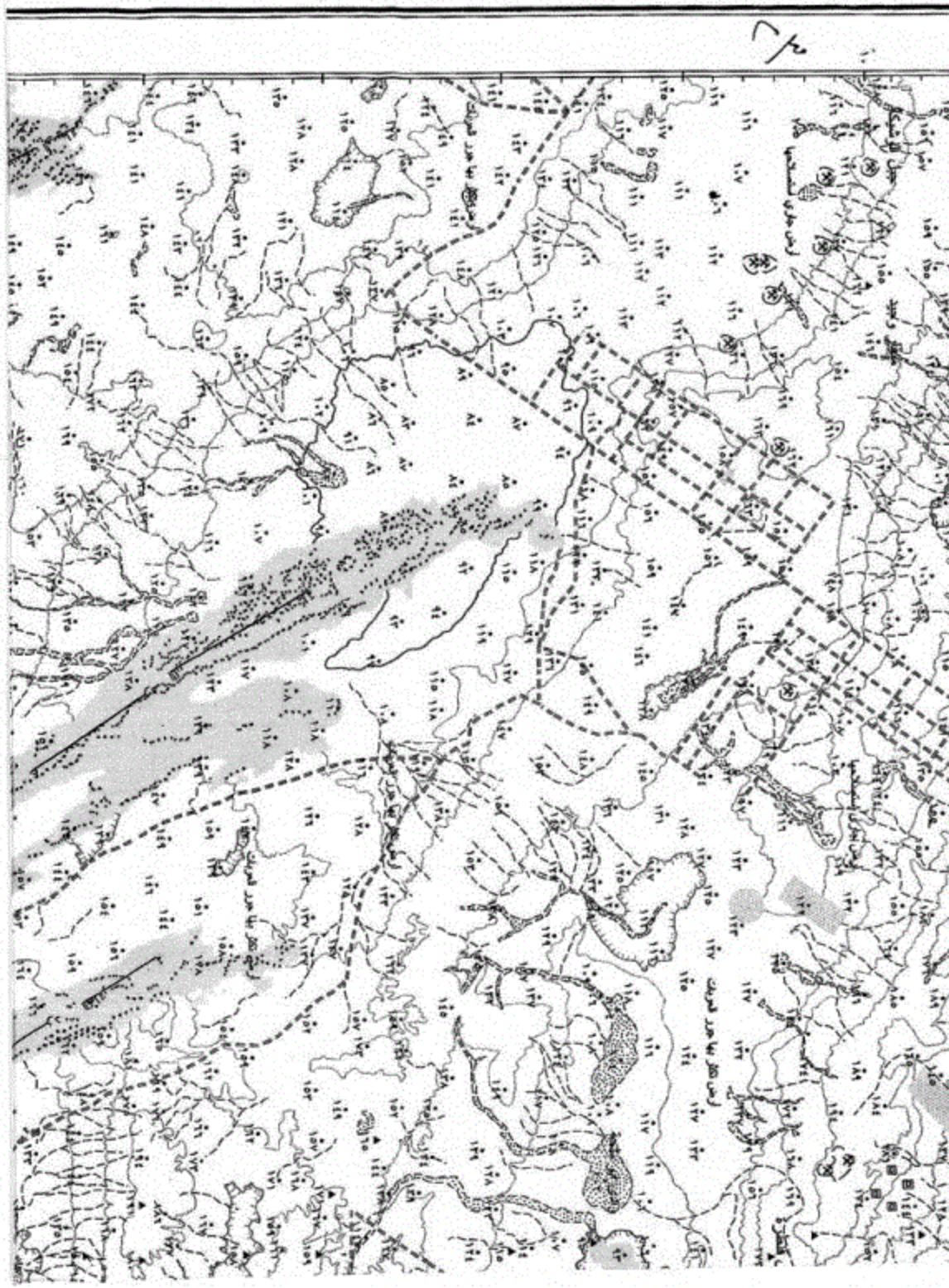

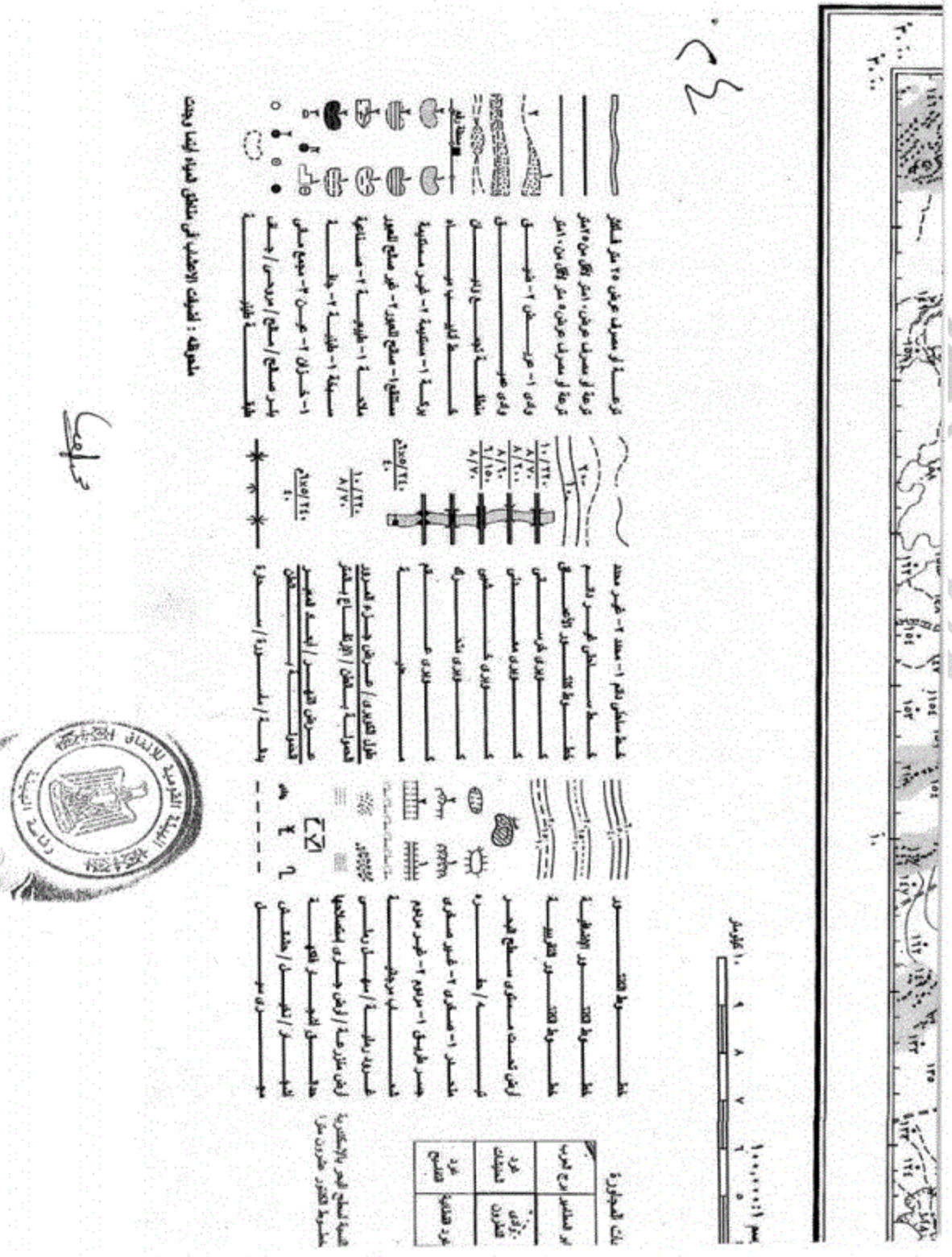
ملحوظة : تضيف الاعتبار فى مناطق امتداد أنبا يجت

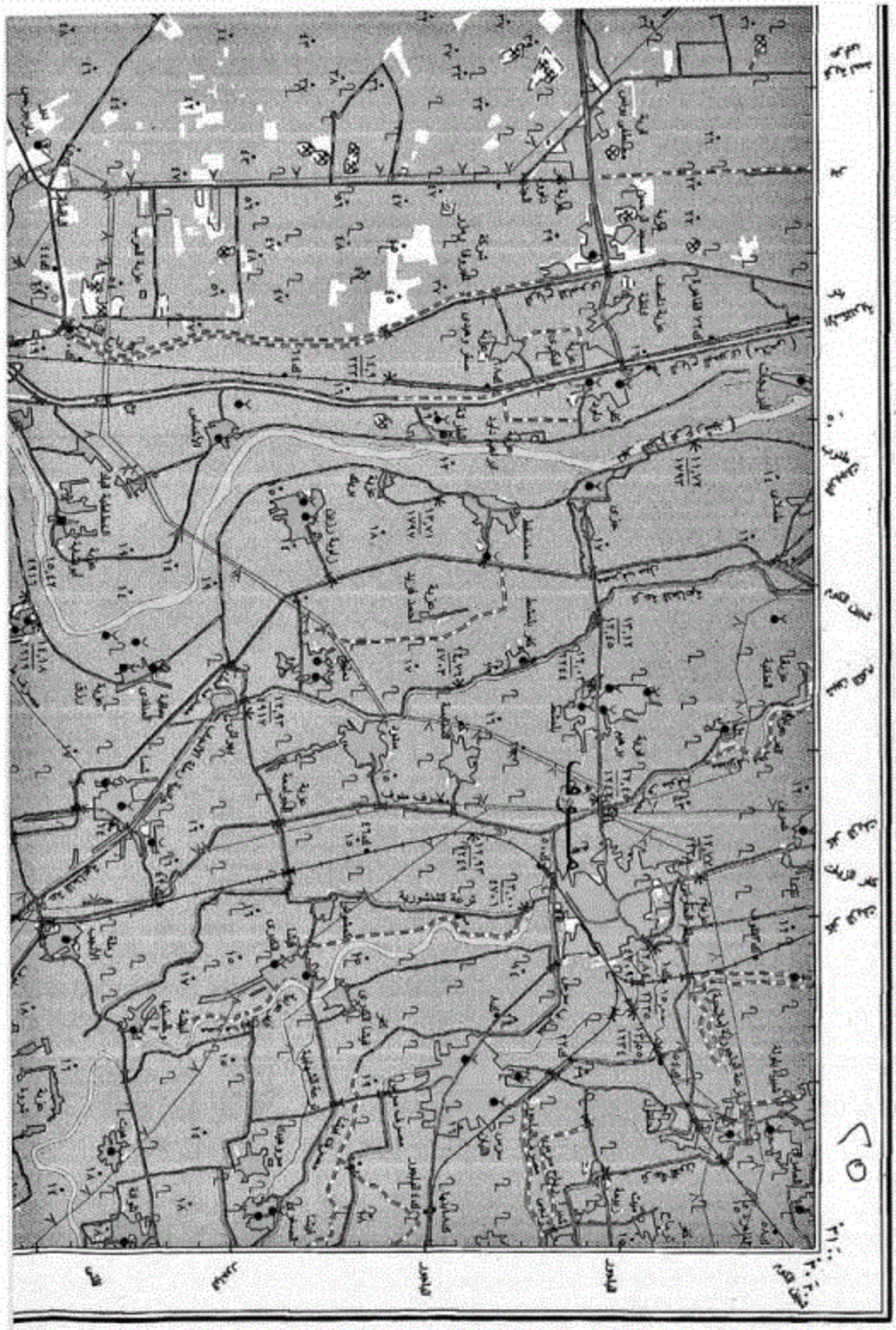

جمهورية مصر العربية

مغا

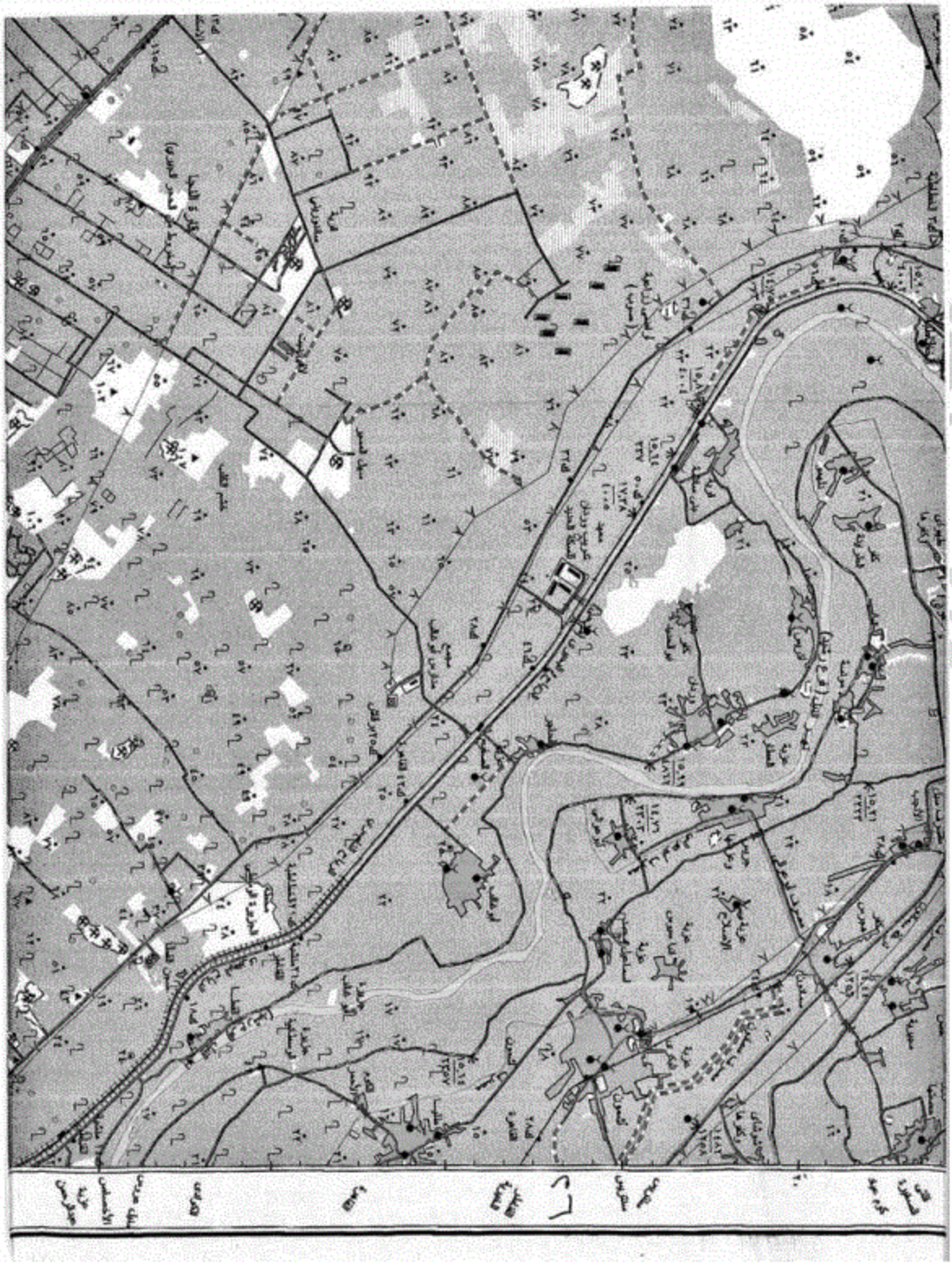

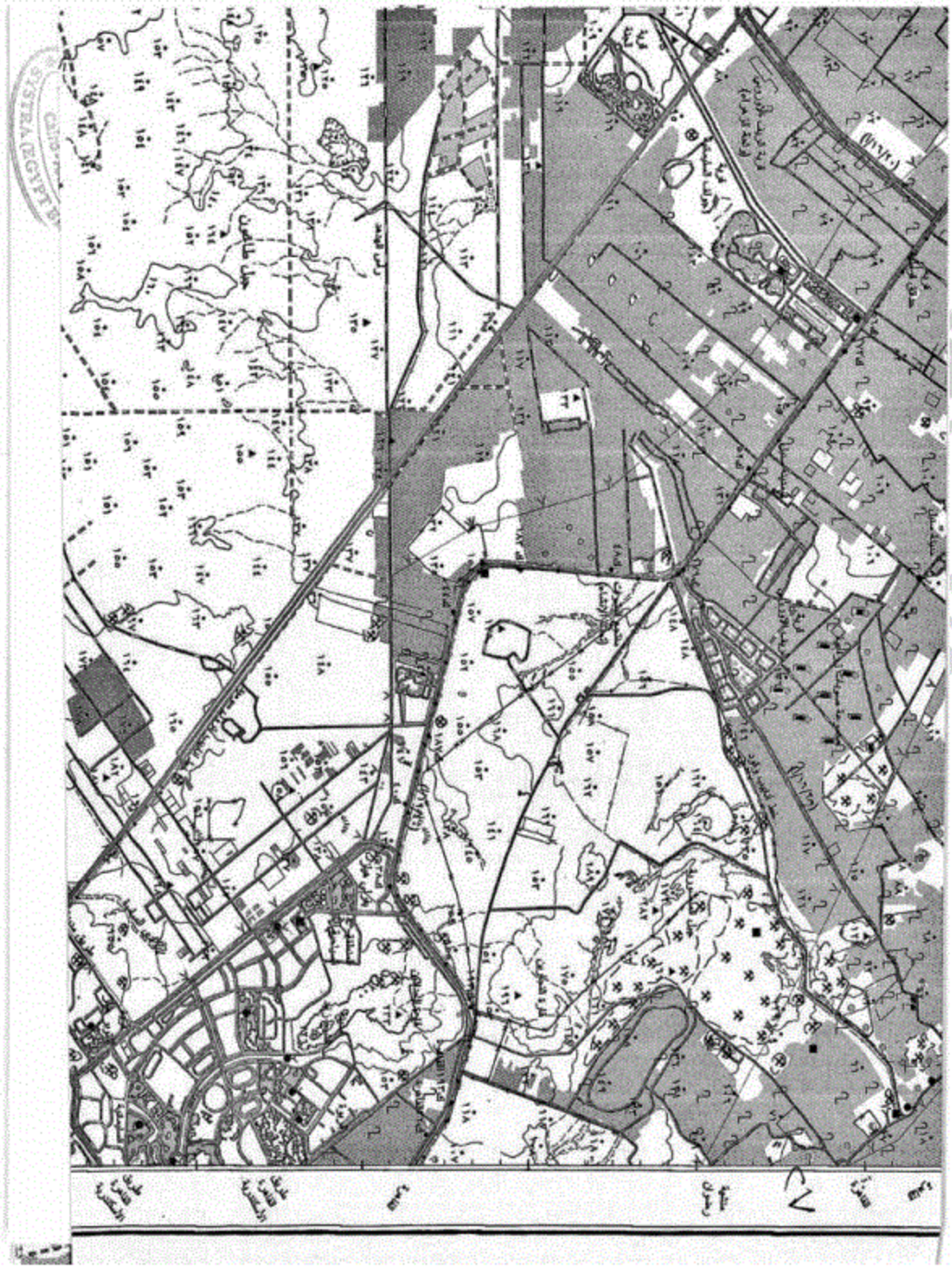

٢٨
مقياس الـ
١٠٠٠ متر
صفر
١
٢
٣
طريق أوتوستراد بجزيرة في الوسط
طريق مرصوف (أسفلت أو خرسانة)
طريق ممهد أو مدكوك
مدق صالح للعربات
درب غير صالح للعربات
العرض الكلي / عرض الرصف / أسفلت
العرض الكلي / عرض الرصف / خرسانة
سكك حديدية ذات إتساع عادى
سكك حديدية كهربائية ذات إتساع عادى
سكك حديدية ضيقة أو جرارة
١- محطة ٢- رصيف ٣- سيمافور
خط تليفون
حدود دولية ١- مخططة ٢- غير مخططة
حدود دولية مؤقتة
حدود المحافظات
مناطق ١- سكنية ٢- حكومية
مبانى أهلية بالمواد المحلية
مصانع - مداخن مصانع
مسجد - كنيسة - معبد
مقابر مسلمين / مسيحيين / يهود
سور مبانى / سور سكك
خطوط القوى الكهربائية (على أبراج)
خطوط القوى الكهربائية (على أعمدة)
خطوط أنابيب البترول
خطوط أنابيب الغاز
١- نقط جيوديسية ٢- نقط مثلثات
علامات تسوية (روبيير)
نقط إرتفاع (بالمتر)
نقط مراجعة عامة
عوامة مضيئة - عوامة غير مضيئة - فنارة
أرصاد / محطة إذاعة / سارى
منارة أومحاجر ١- مستعملة ٢- غير مستعملة
أرض هبوط - مطارات
آثار / أطلال
مخازن مواد مشتعلة - محطة بنزين
برج ميكروويف - تليفون طوارئ
برج بترول أو غاز
الإرتفاعات مذكورة
الفاصل الرأسى لـ
شرق الدلتا
القاهرة
حلوان
٣١٠٠
٥٠
مدينة ٦ أكتوبر
رسمت وطبعت بإدارة المساحة العسكرية سنة ٢٠٠٩ (٧٠٤ / ٢٠٠٨)
ملحوظة : خطوط التليفون وأنابيب البترول والغاز والمياه
المدفونة ظهرت بنفس الاصطلاح بخط مجا

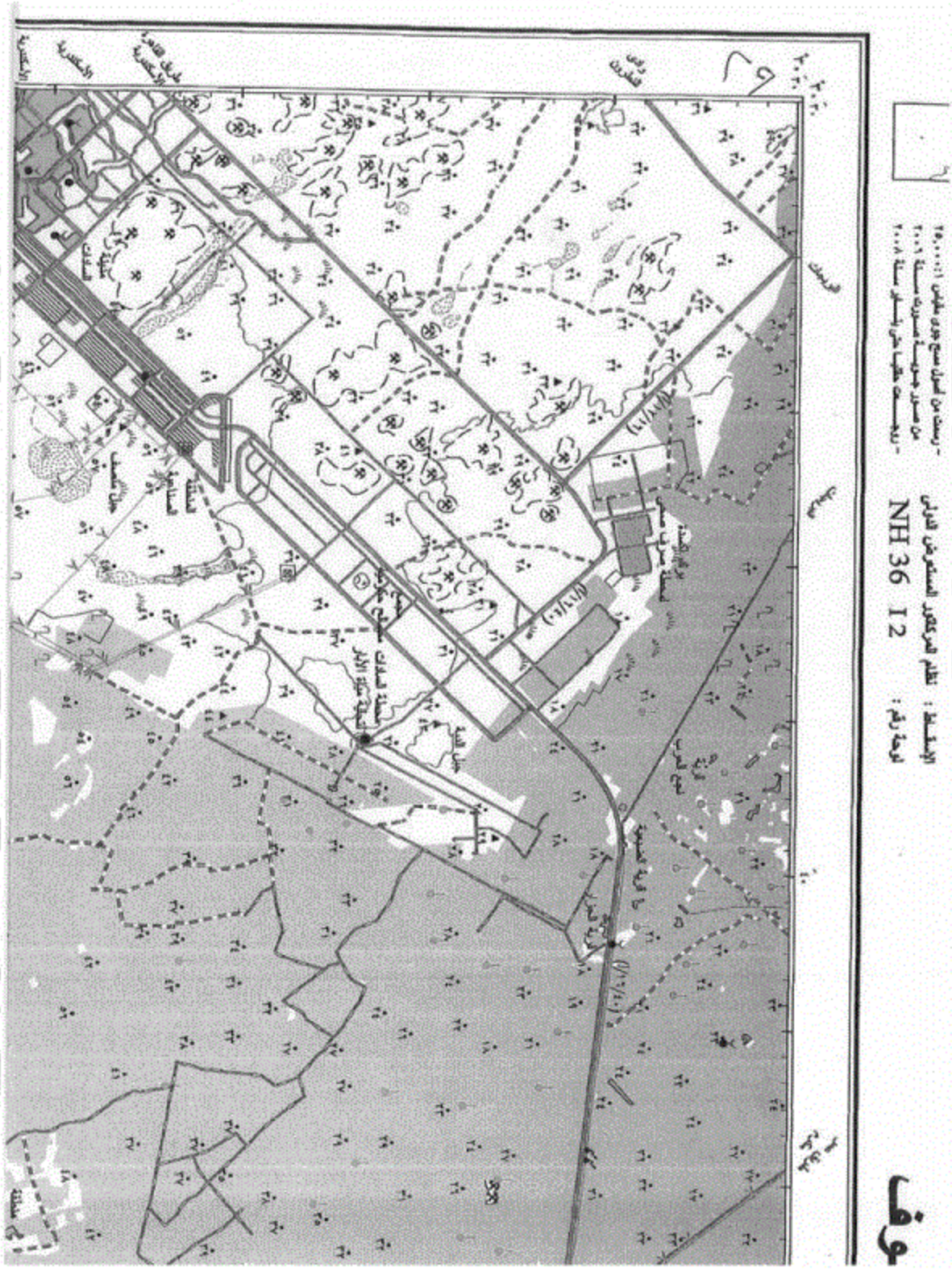
الإسقاط : نظام المركتور المستعرض الدولى
لوحة رقم : NH 36 I2
- رسمت من أصل مسح جوى مقياس (١:٢٥٠٠٠)
من مصدر جوية مصورة سنة ٢٠٠٦
- تم مسح طبوغرافى لسنة ٢٠٠٨

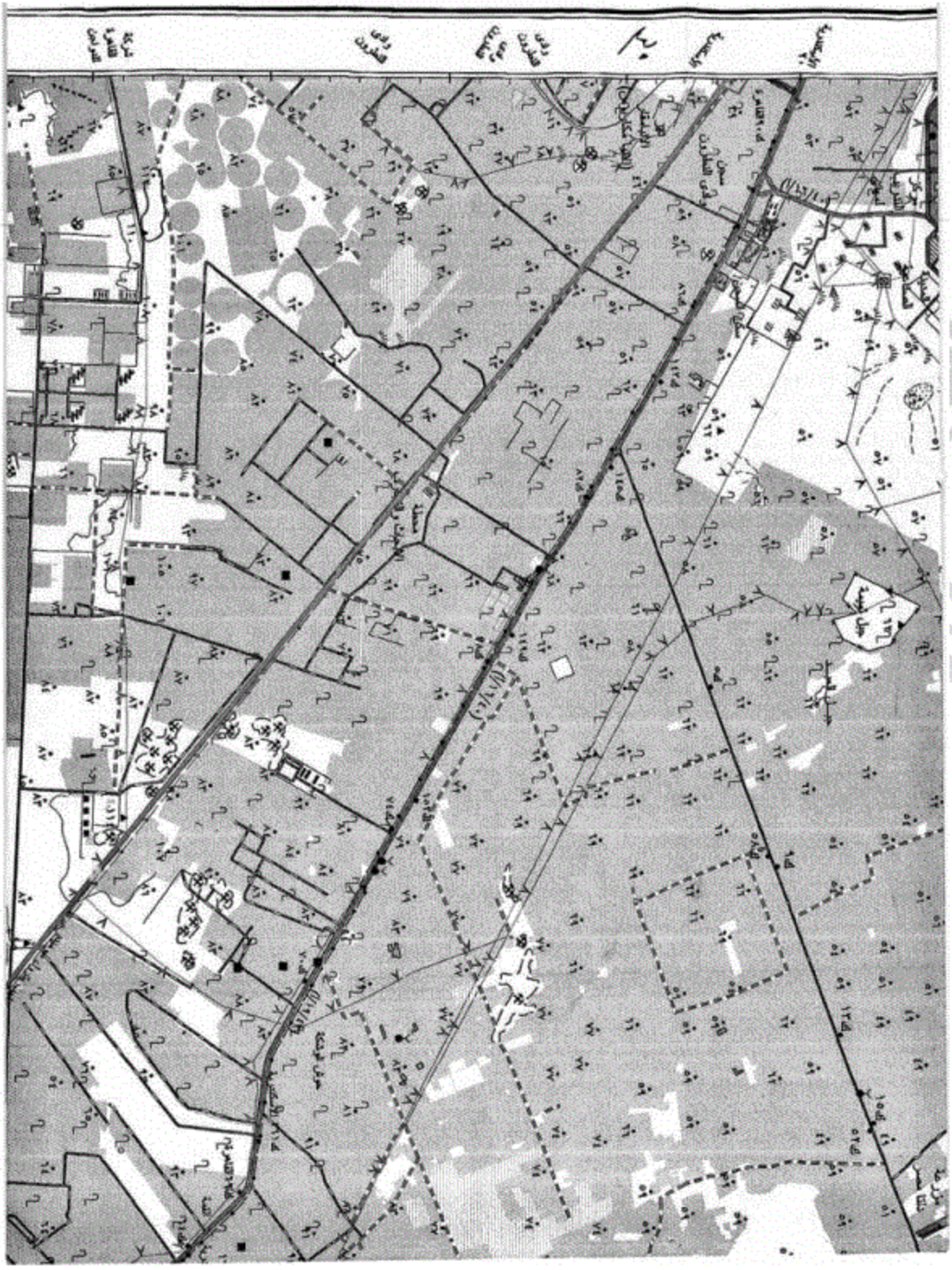

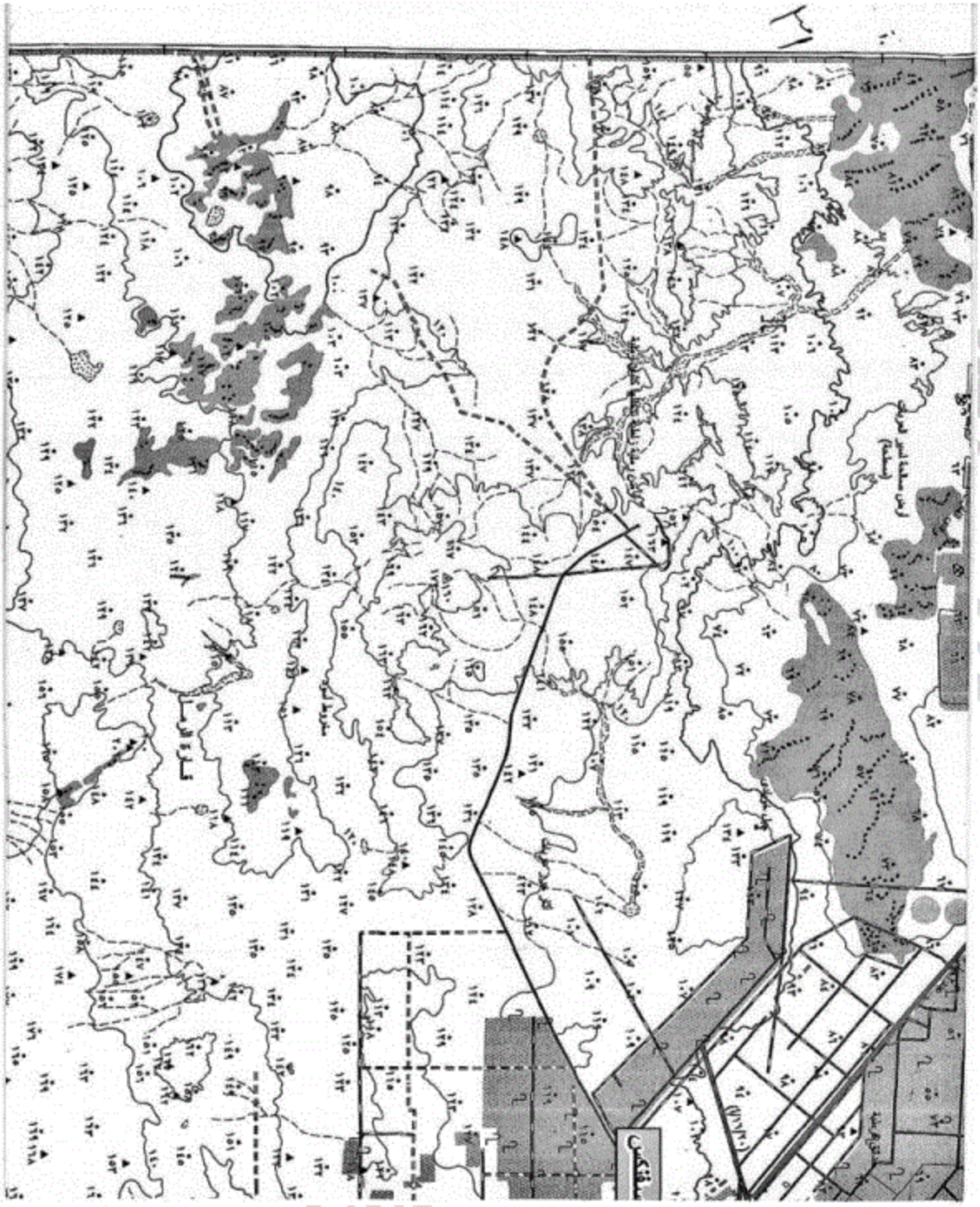

أعيدت طباعتها بإدارة المساحة العسكرية سنة ٢٠١١ (٢٩٩/ ٢٠١١)
مقياس الرسم ١:١٠٠,٠٠٠
١٠ كيلومتر
خطوط الكنتور
خطوط الكنتور الإضافية
خطوط الكنتور التقريبية
أرض تحت مستوى سطح البحر
تبه / حفره
منحدر ١- صخرى ٢- غير صخرى
جسر طريق ١- مرادوم ٢- غير مرادوم
شعاب مرجانية
غرود رملية / سهل رملى
أرض منزرعة / أرض جارى إستصلاحها
حدائق أشجار فاكهة
أشجار / نخيل / حشائش
خط ساحلى دائم ١- محدد ٢- غير محدد
خط ساحلى غير دائم
خطوط كنتور الأعماق
كوبرى خرسانى
كوبرى معدنى
كوبرى خشبى
كوبرى متحرك
كوبرى عائم
معدية
طول الكوبرى / عرض جزء المرور
الحمولة بالطن / الإرتفاع بالمتر
عرض النهر / أبعاد المعبر
الحمولة بالطن
ترعة أو مصرف عرض ٢٥ متر فأكثر
ترعة أو مصرف عرض ١٠ متر أقل من ٢٥ متر
ترعة أو مصرف عرض ٥ متر أقل من ١٠ متر
وادى ١- عريض ٢- ضيق
وادى عميق
منطقة تجمع وديان
خط أنابيب مياه
بركة ١- مستديمة ٢- غير مستديمة
مستنقع ١- صالح للعبور ٢- غير صالح للعبور
ملاحة ١- طبيعية ٢- صناعية
سبخة ١- طينية ٢- جافة
١- خزان ٢- عين ٣- مجمع مائى
بئر صالح / مالح / مروحى / جاف
أبو المطامير
غرب مليفا
منوف
وادى النطرون
غرد القطانية
النسبة لسطح البحر بالإسكندرية
ربط الكنتور عشرون مترا

جمهورية مصر العربية

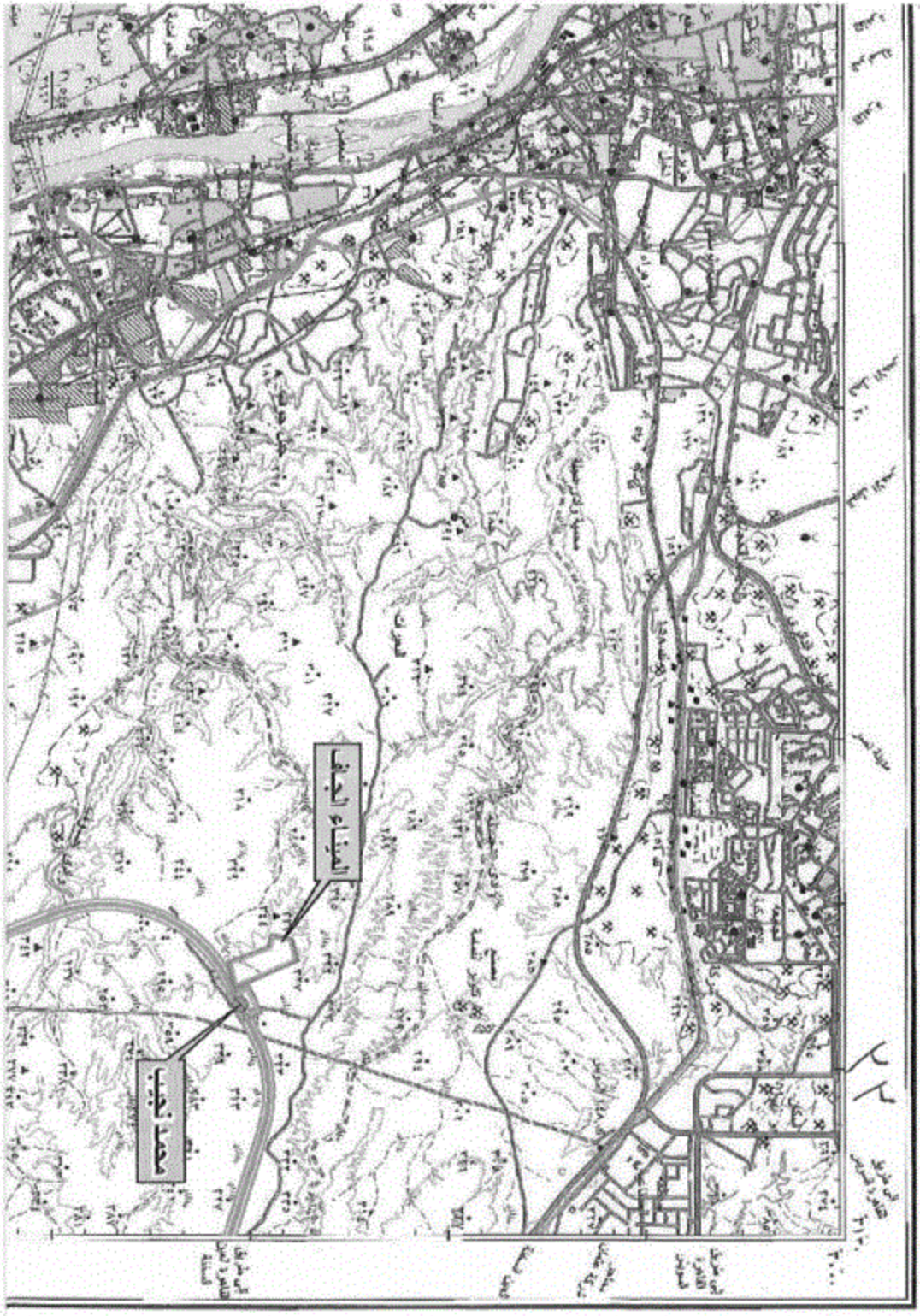

نهر النيل
القاهرة

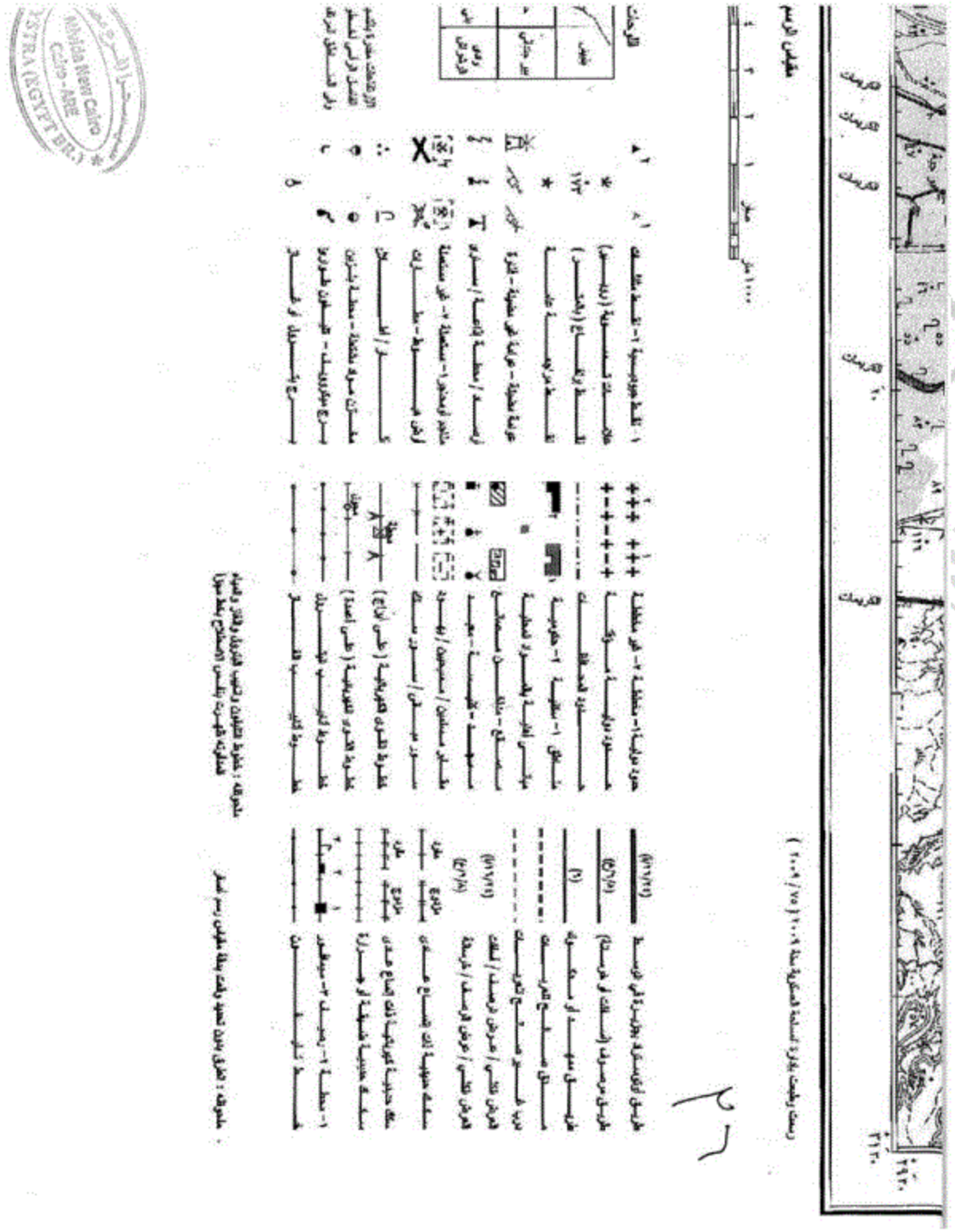
مقياس الرسم
١٠٠٠ متر
اللوحات
طريق أول/شارع بطول/رقم الوسط
طريق مرصوف/أسفلت أو خرسانة
طريق مرصوف أو سكة
مسار طريق ترابي
ترعة ري/صرف تغويك
الحزام الكلي / عرض الوسط / الحزمة
الحزام الكلي / عرض الوسط / أسفلت
سكة حديد أو خط إنتاج حدي
سكة حديد ضيقة أو جرار
١- محطة ٢- رصيف ٣- سيفلور
خط نقل
خط نقل كهرباء
خط نقل كهرباء (طبي أعمدة)
خط نقل كهرباء (طبي أبراج)
حدود دولية ١- محطة ٢- غير مخطط
حدود دولية
حدود المحافظة
مناطق ١- سكنية ٢- حكومية
مباني أثرية بالسرد لمحلية
مستنقع - مناطق مستنقع
مسجد - كنيسة - معبد
مطار مستقل / مستجمين / أبهة
سور مبني / سور سلك
نقطة تلوث كهربائية (طبي أبراج)
نقطة تلوث كهربائية (طبي أعمدة)
نقطة تلوث
نقطة كهرب
ملحوظة : خطوط تليفون وتليفون وكهرباء وغاز والمياه
تتناوله فهرست بالمسح الاستكشاف بخط مهول
ملحوظة : تطرق بدون تحديد وقت بخط مقياس رسم غير
١- تلفظ جيوديسية ٢- تلفظ مقطع
علامات تسوية (ريبلس)
تلفظ ترقيم (بالمتر)
تلفظ مرجعية عليا
عوامة مضيئة - عوامة غير مضيئة - فنارة
رصيف / محطة قاعة / مسارة
منارة أو مدخنة ١- مستطيلة ٢- غير مستطيلة
أرض هبوط - مطارات
كباري / أنفاق
محطات سرعة مختلفة - محطة بنزين
برج مياه رصيف - قيسون طوربيد
برج بنزين أو غاز
الإحداثيات مقدرة بالشبكة
القطب الرأسي لمصر
رأس التقاطع لمرة
Nivida New Cairo
Cairo-ARE
ESTRA (EGYPT BR.)

مصدر الخريطة
الإسقاط: نظام المركاتور المستعرض الدولى
لوحة رقم: NH 36 E 6
حاتى أكتوبر
ورشة الغربة الجديدة

وان


الجزيرة الشمالية

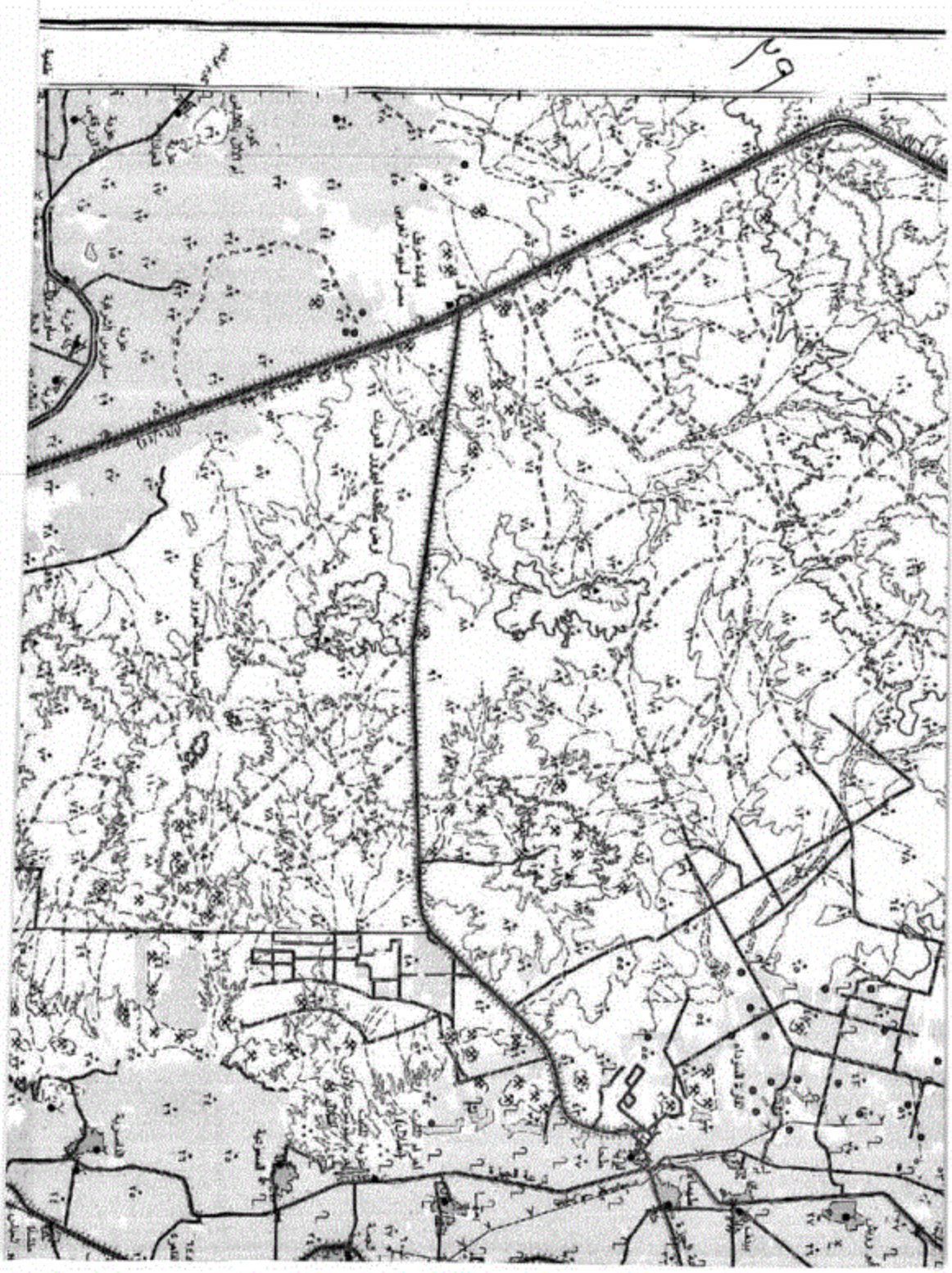

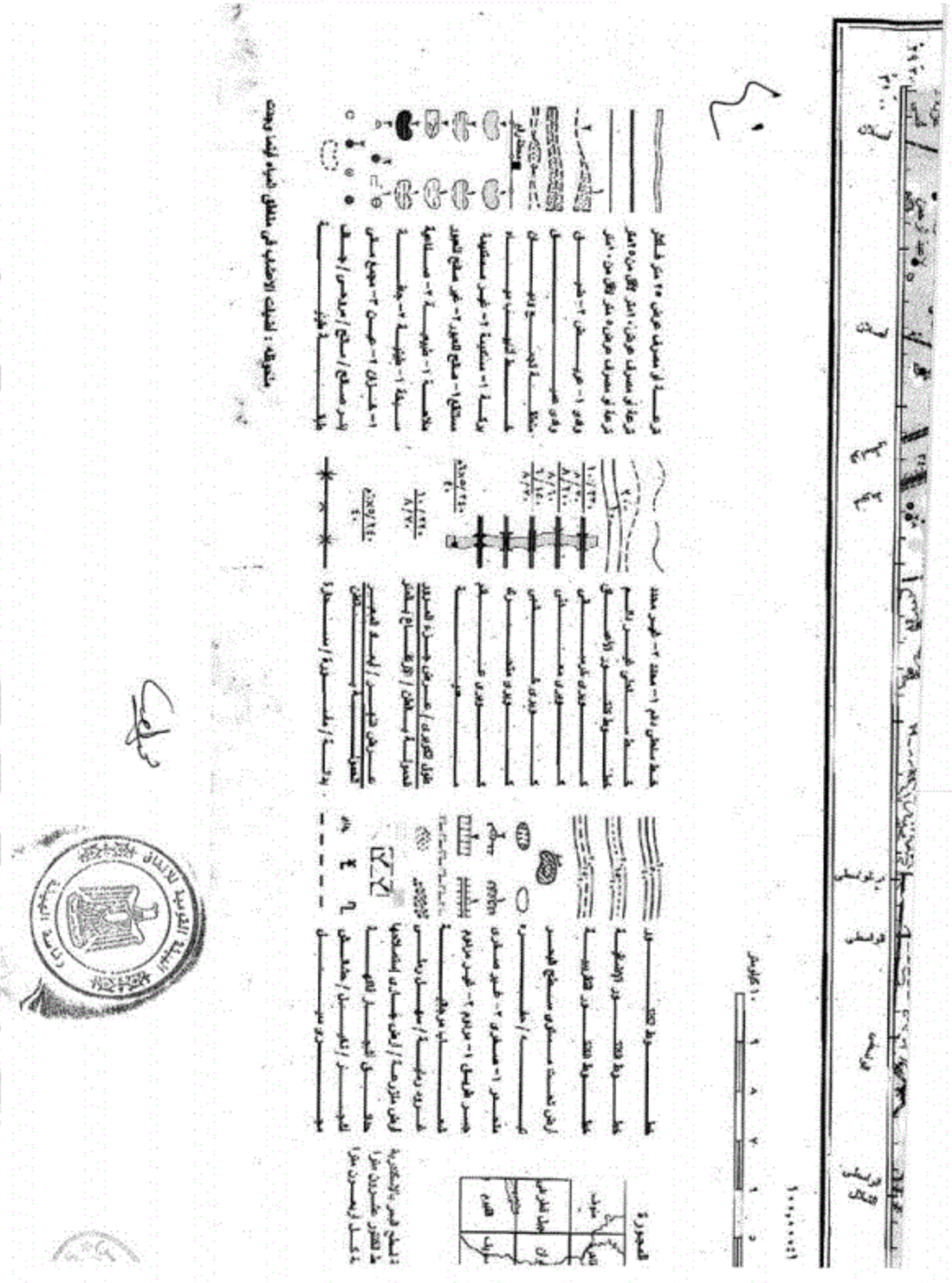

جبل قط

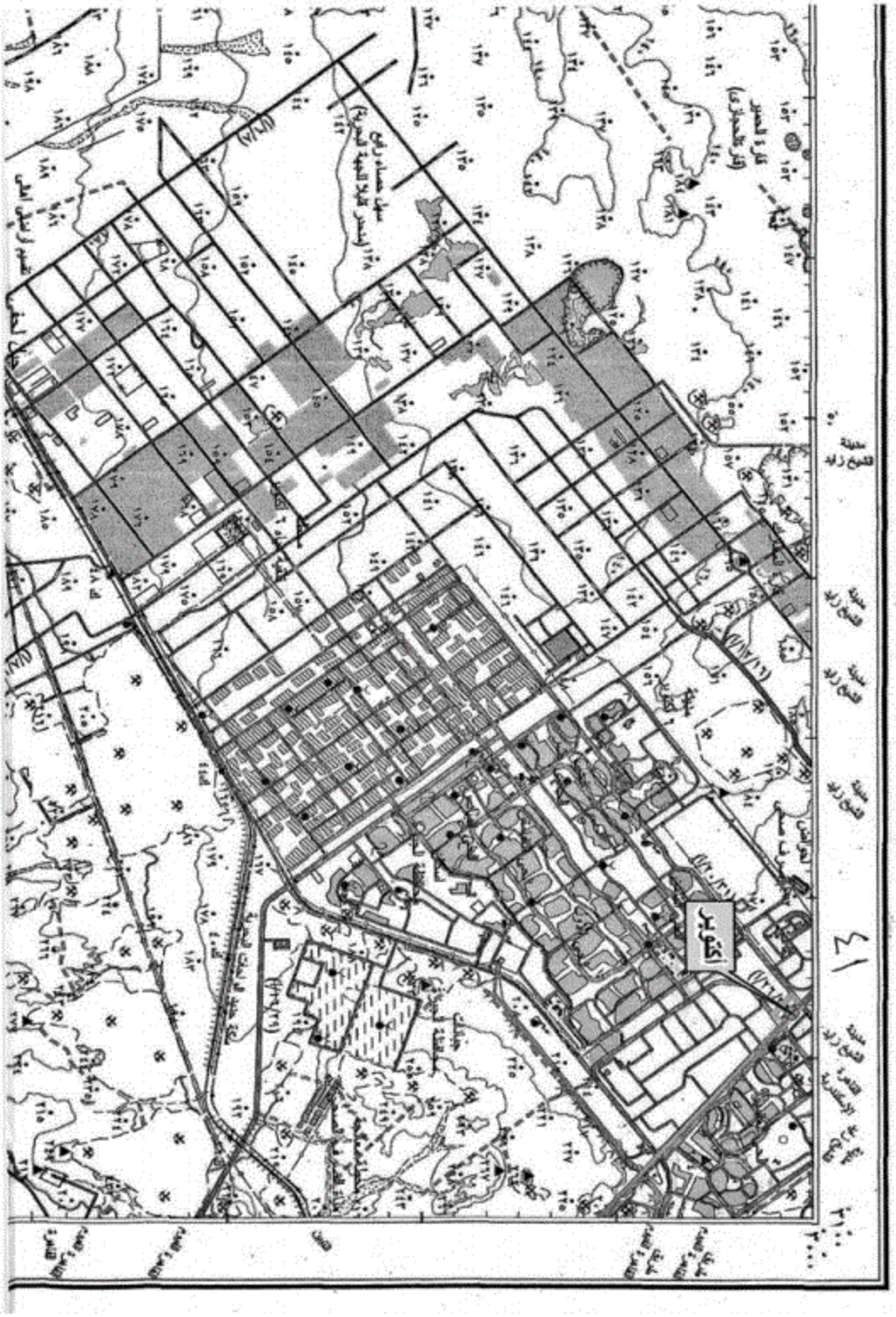

جمهورية مصر العربية

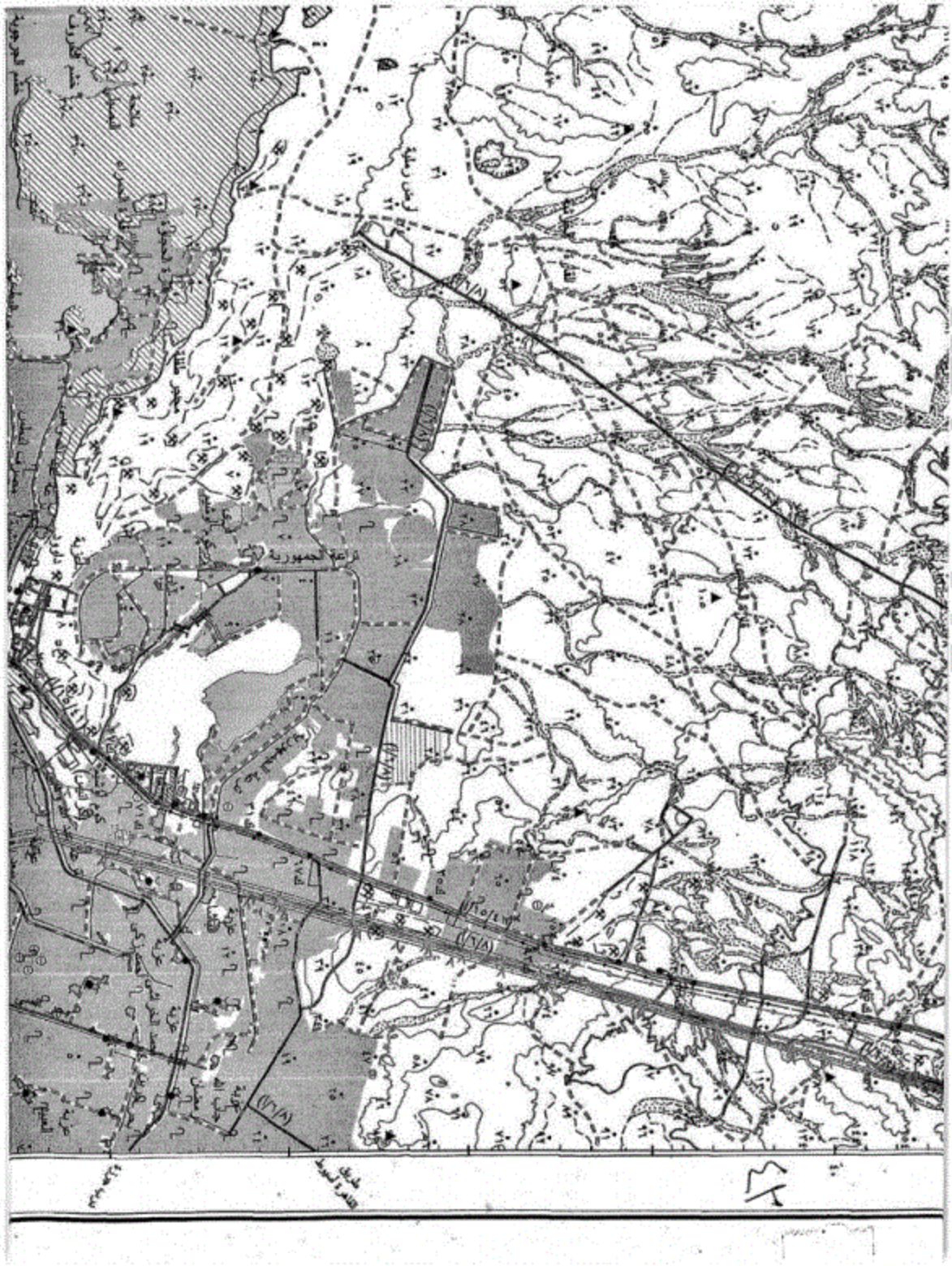
شارع الجمهورية

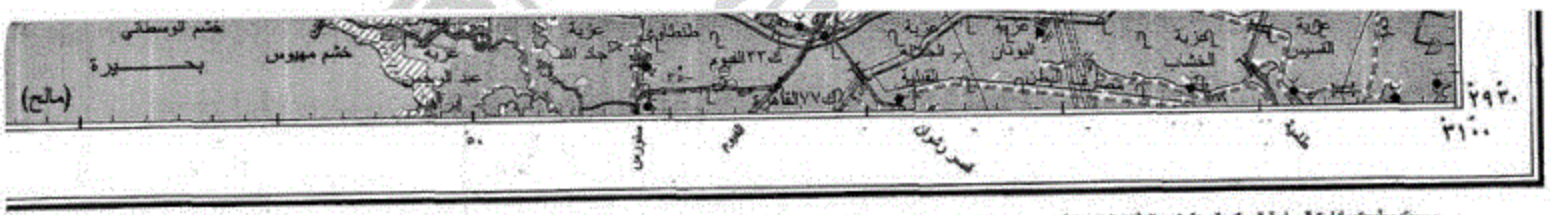

رسمت وطبعت بإدارة المساحة العسكرية سنة ٢٠٠٩ (١٩٢/٢٠٠٩)

مقياس الر ١٠٠٠ متر صفر ١ ٢ ٣ ٤

٤٤

طريق أوتوستراد بجزيرة في الوسط (١/١٦/٢٩)
طريق مرصوف (أسفلت أو خرسانة) (٢/٦/٨)
طريق ممهد أو مدكوك (٣)
مسلك صالح للعربات
درب غير صالح للعربات
العرض الكلي / عرض الرصف / أسفلت (١/١٦/٢٩)
العرض الكلي / عرض الرصف / خرسانة (٢/٦/٨)
سكك حديدية ذات إتساع عادي مزدوج مفرد
سكك حديدية كهربائية ذات إتساع عادي مزدوج مفرد
سكك حديدية ضيقة أو جرارة
١- محطة ٢- رصيف ٣- سيمافور
خط تليفون

حدود دولية ١- مخططة ٢- غير مخططة
حدود دولية مؤقتة
حدود المحافظات
مناطق ١- سكنية ٢- حكومية
مباني أهلية بالمواد المحلية
مصانع - مداخن مصانع
مسجد - كنيسة - معبد
مقابر مسلمين / مسيحيين / يهود
سور مباني / سور مسلك
خطوط القوى الكهربائية (على أبراج)
خطوط القوى الكهربائية (على أعمدة)
خطوط أنابيب البترول
خطوط أنابيب الغاز

١- نقط جيوديسية ٢- نقط مثلثات
علامات تسوية (رويير)
نقط ارتفاع (بالمتر) ١٧٣
نقط مراجعة عامة
عوامة مضيئة - عوامة غير مضيئة - فنارة
أرصاد / محطة إذاعة / سارى
مناجم أو محاجر ١- مستغلة ٢- غير مستغلة
أرض هبوط - مطارات
آثار / أطلال
مخازن مواد مشتعلة - محطة بنزين
برج ميكروويف - الهاتف طوارئ
برج بترول أو غاز

اللوحة

الإرتفاعات مقدرة بالفاصل الرأسي ذ

ملحوظة : خطوط التليفون وأنابيب البترول والغاز والمياه المدفونة ظهرت بنفس الاصطلاح بخط مميز

Mivida New Cairo
Cairo - ARE
YSTRA (EGYPT BIL)

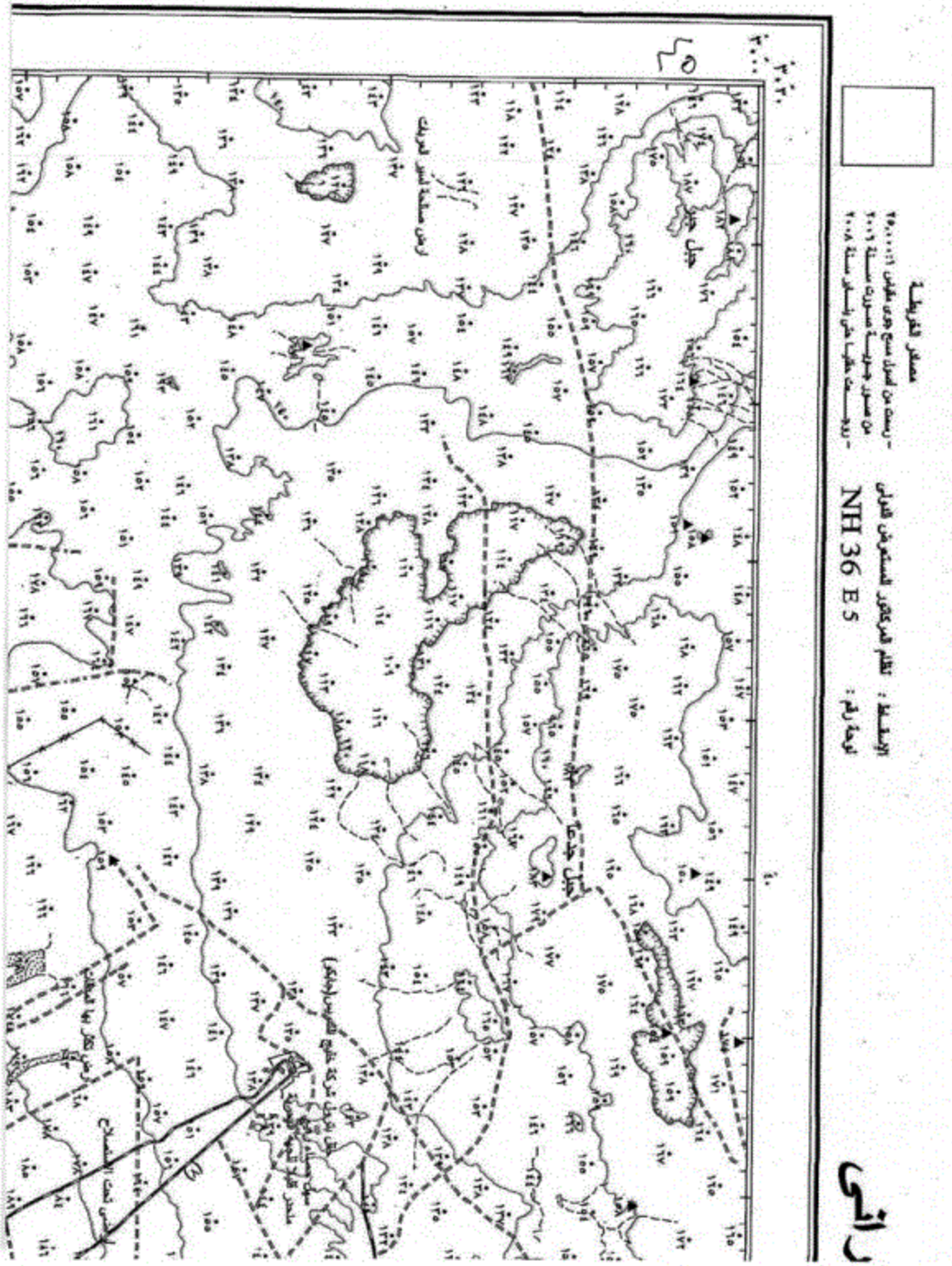
مصدر الخريطة
- رسمت من أعمال مسح جوى مقياس ١:٢٥٠٠٠٠
من صور جوية صورت سنة ٢٠٠٦
- رقميت مقياس ١:١٠٠٠٠٠ سنة ٢٠٠٨
الإسقاط : نظام المركاتور المستعرض الدولى
لوحة رقم : NH 36 E 5
رأس سطح لسر لعريك
جبل جبل
جبل جبل
رأس سطح لسر لعريك

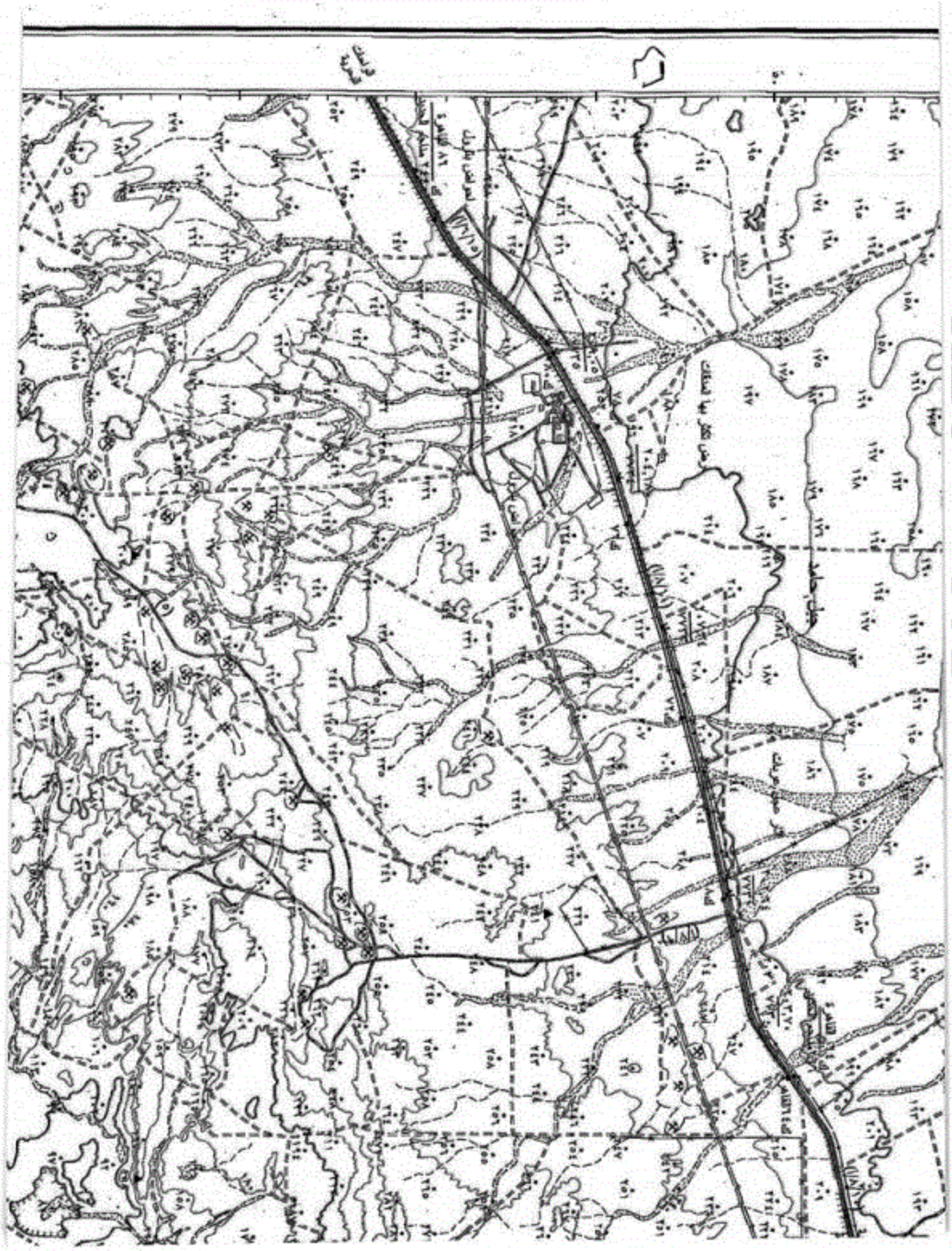

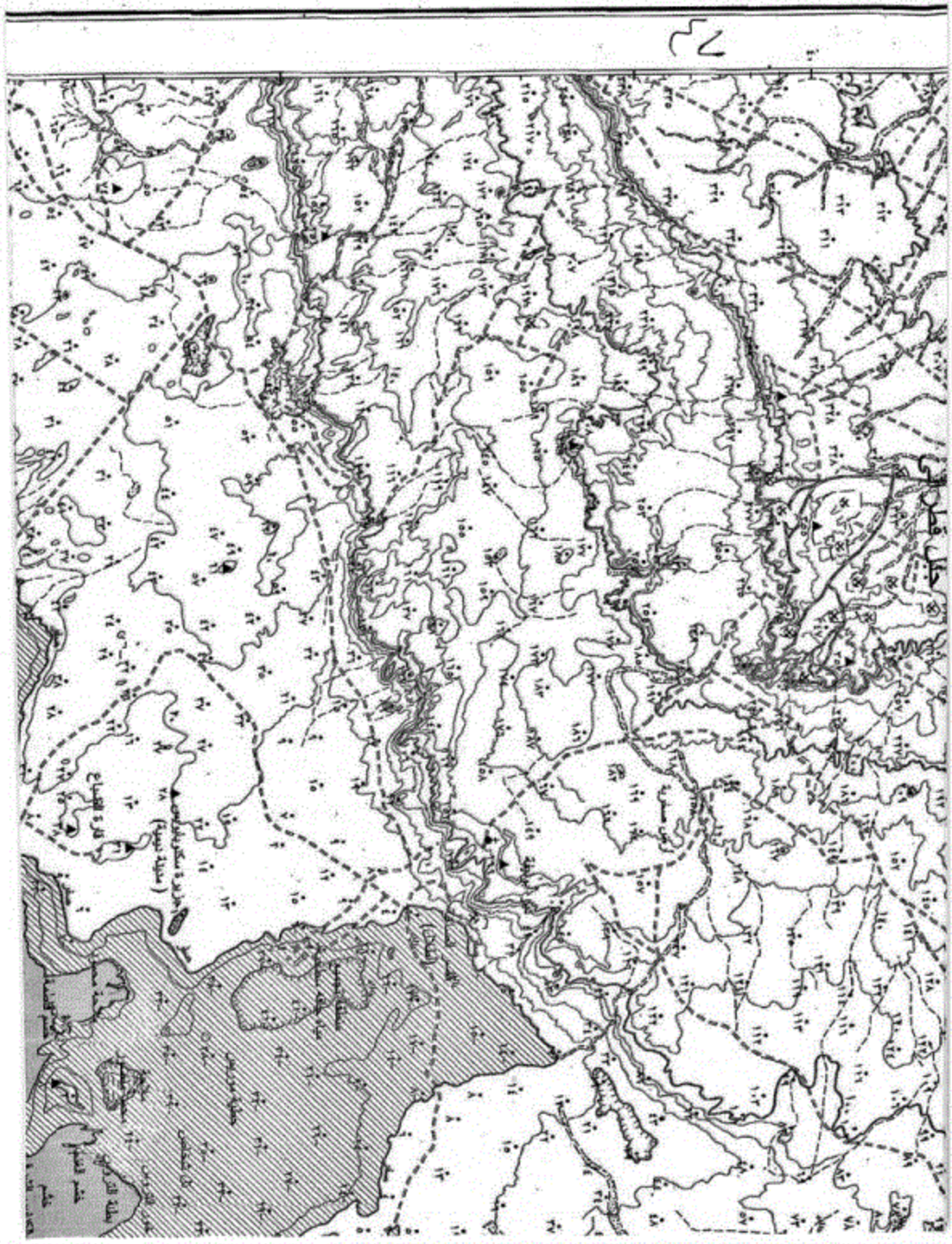

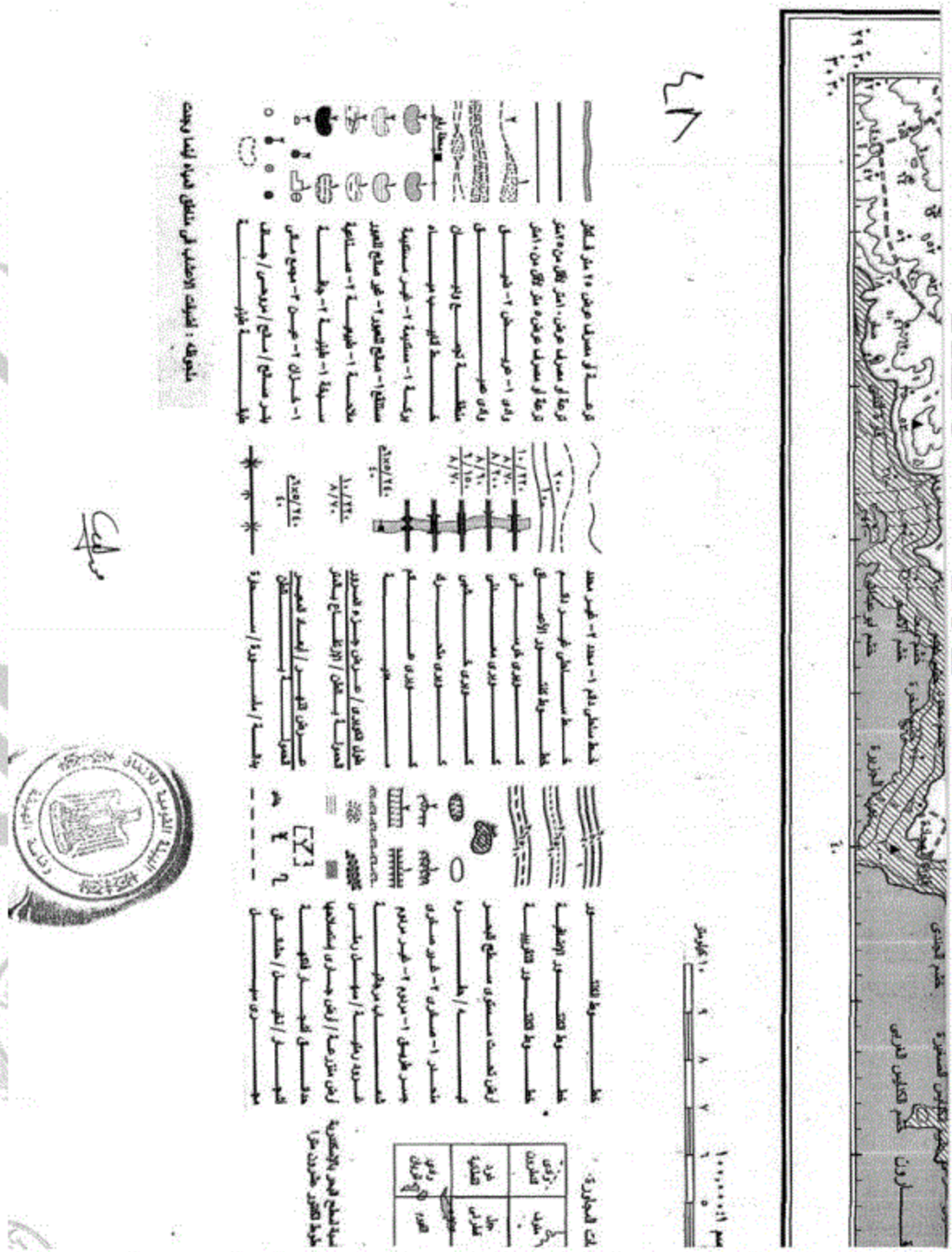

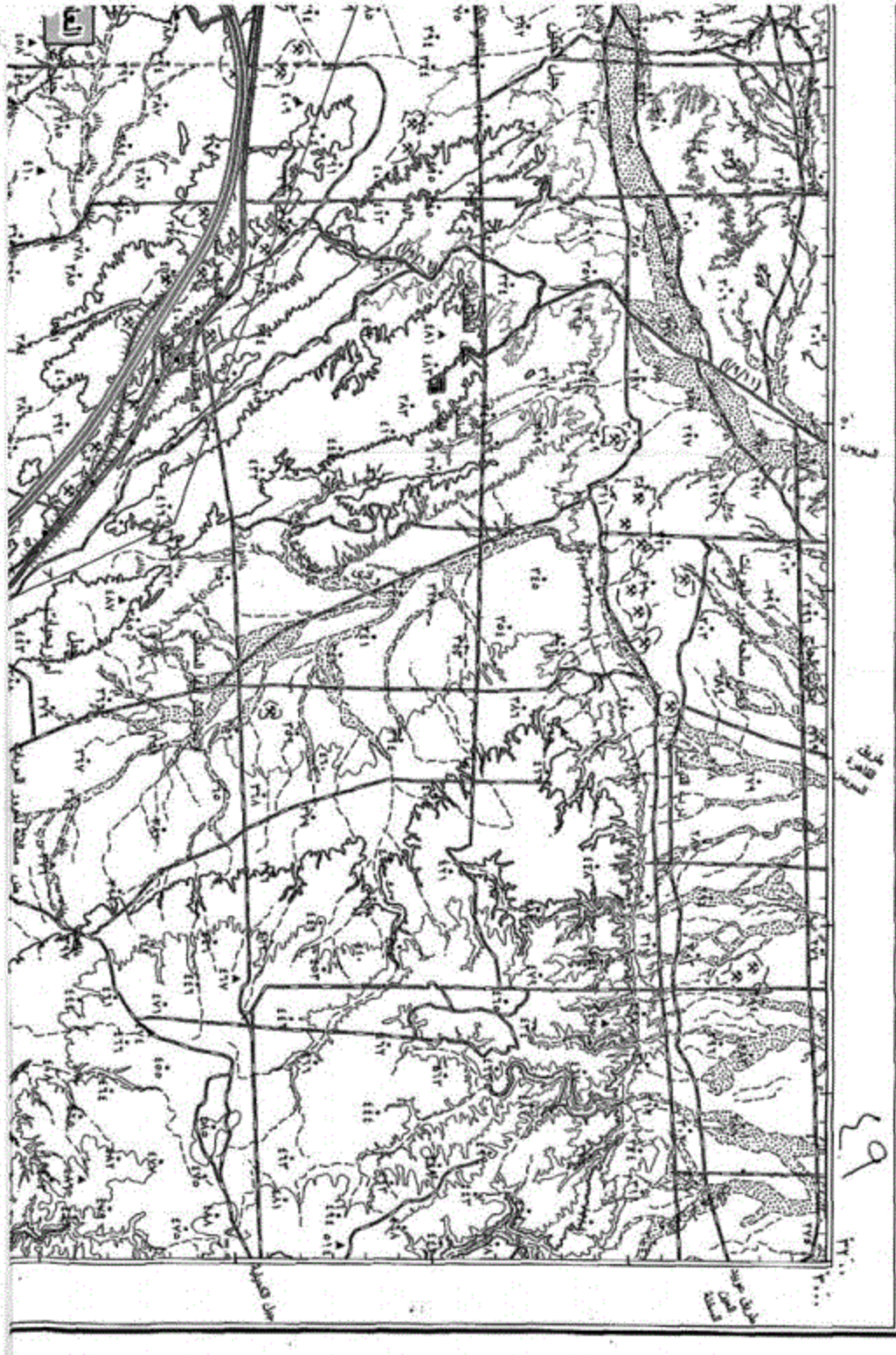

جمهورية مصر العربية

رسمت وطبعت بإدارة المساحة العسكرية سنة ٢٠٠٩ (٢٠٠٩/٢٢٦)

مقياس الرسم

١٠٠٠ متر صفر ١ ٢ ٣ ٤

٥٢

طريق أوتوستراد بجزيرة في الوسط (أ/١٦/٢٤)
طريق مرصوف (أسفلت أو خرسانة) (ج/٦/٨)
طريق ممهد أو مدكوك (٦)
مدق صالح للعربات
درب غير صالح للعربات
العرض الكلي / عرض الرصف / أسفلت (أ/١٦/٢٤)
العرض الكلي / عرض الرصف / خرسانة (ج/٦/٨)
سكك حديدية ذات إتساع عادي مزدوج مفرد
سكك حديدية كهربائية ذات إتساع عادي مزدوج مفرد
سكك حديدية ضيقة أو جرارة
١- محطة ٢- رصيف ٣- سيمافور
خط تليفون

حدود دولية ١- مخططة ٢- غير مخططة
حدود دولية مؤقتة
حدود المحافظات
مناطق ١- سكنية ٢- حكومية
مباني أهلية بالمواد المحلية
مصانع - مداخن مصانع
مسجد - كنيسة - معبد
مقابر مسلمين / مسيحيين / يهود
سور مبنى / سور سلك
خطوط القوى الكهربائية (على أبراج) مجهد
خطوط القوى الكهربائية (على أعمدة) مجهد
خطوط أنابيب البترول
خطوط أنابيب الغاز

١- نقط جيوديسية ٢- نقط مثلثات
علامات تسوية (ريبير)
نقط إرتفاع (بالمتر) ١٧٣
نقط مراجعة عامة
عوامة مضيئة - عوامة غير مضيئة - فنارة
أرصاد / محطة إذاعة / سارى
مناجم أومحاجر ١- مستغلة ٢- غير مستغلة
أرض هبوط - مطارات
آثار / أطلال
مخازن مواد مشتعلة - محطة بنزين
برج ميكروويف - تليفون طوارئ
برج بترول أو غاز

اللوحات

الإرتفاعات مقدرة بالقدم
الفاصل الرأسي لخطوط
وفي المناطق المر

ملحوظة : خطوط التليفون وأنابيب البترول والغاز والمياه
المدفونة ظهرت بنفس الاصطلاح بخط مجزأ

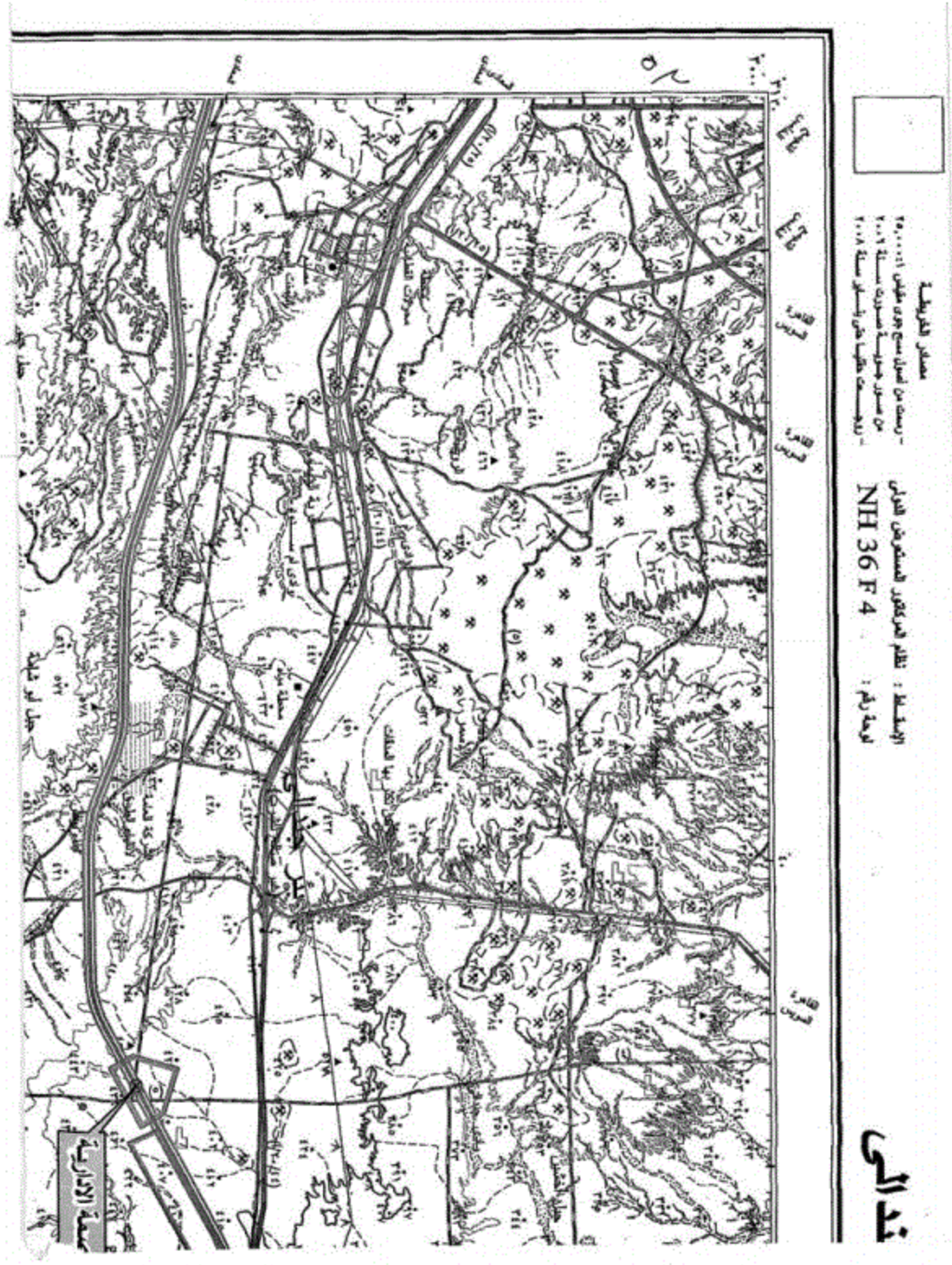
مصادر الخريطة
- رسمت من أعمال مسح جوى طبقى ١:٢٥٠٠٠
من تصوير جوية أمريكية سنة ٢٠٠٦
- راجعت طبقا فى نوفمبر سنة ٢٠٠٨
الإسقاط : نظام الهركاتور المستعرض الدولى
لوحة رقم : NH 36 F 4
نداليى
جبل أبو شيلة
مسطحة الإدارية

E
O

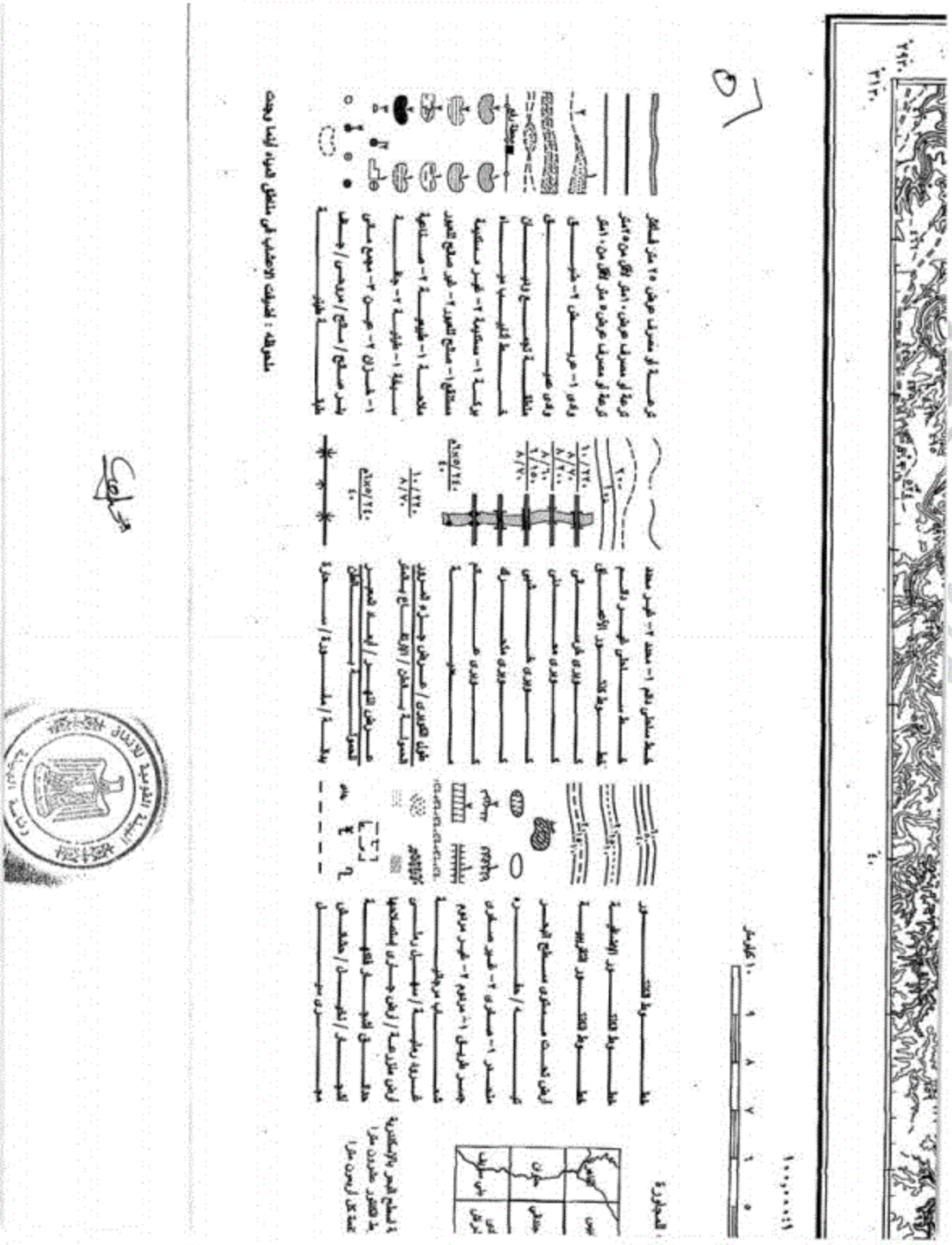

جبل



جمهورية مصر العربية

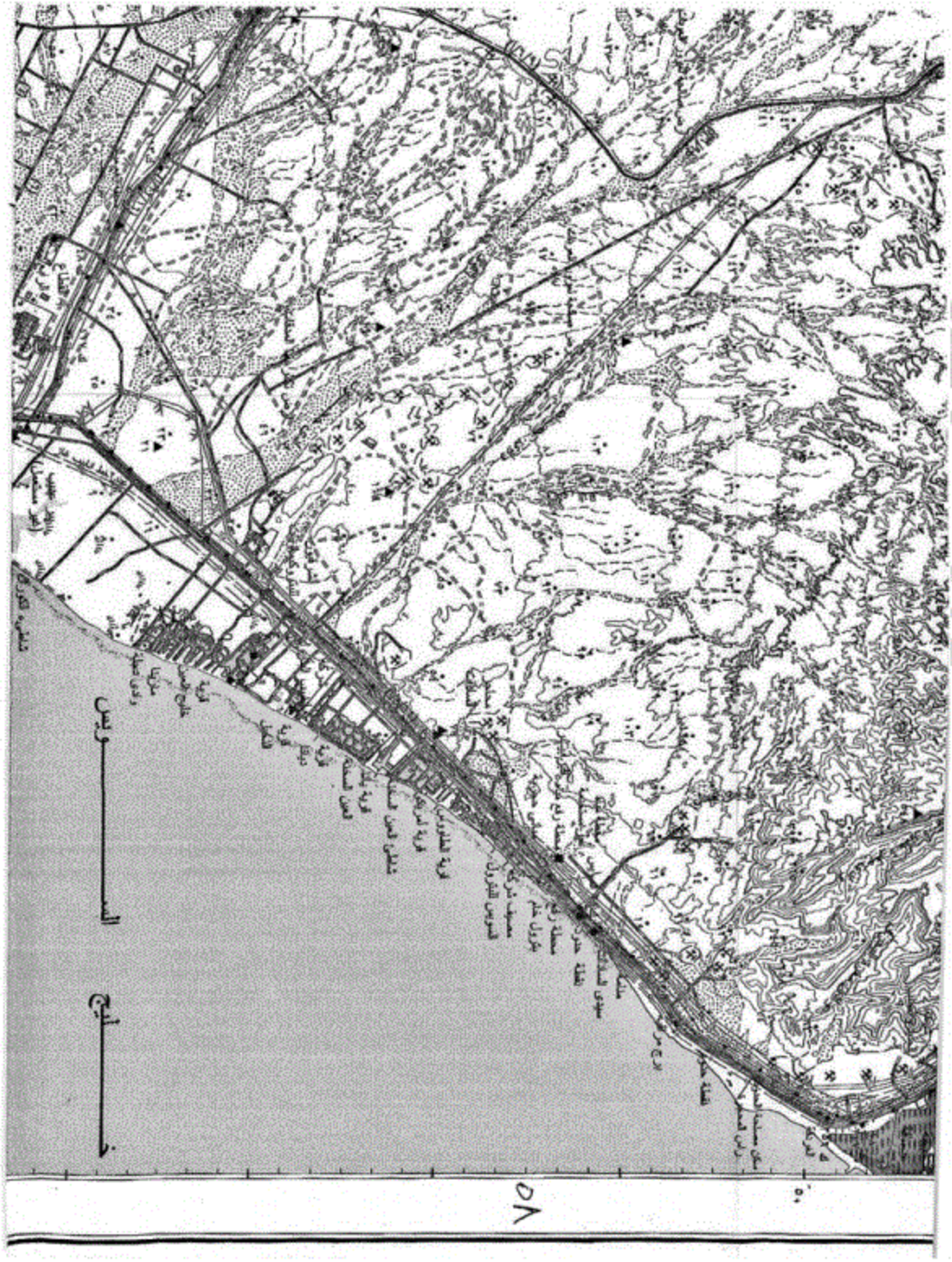

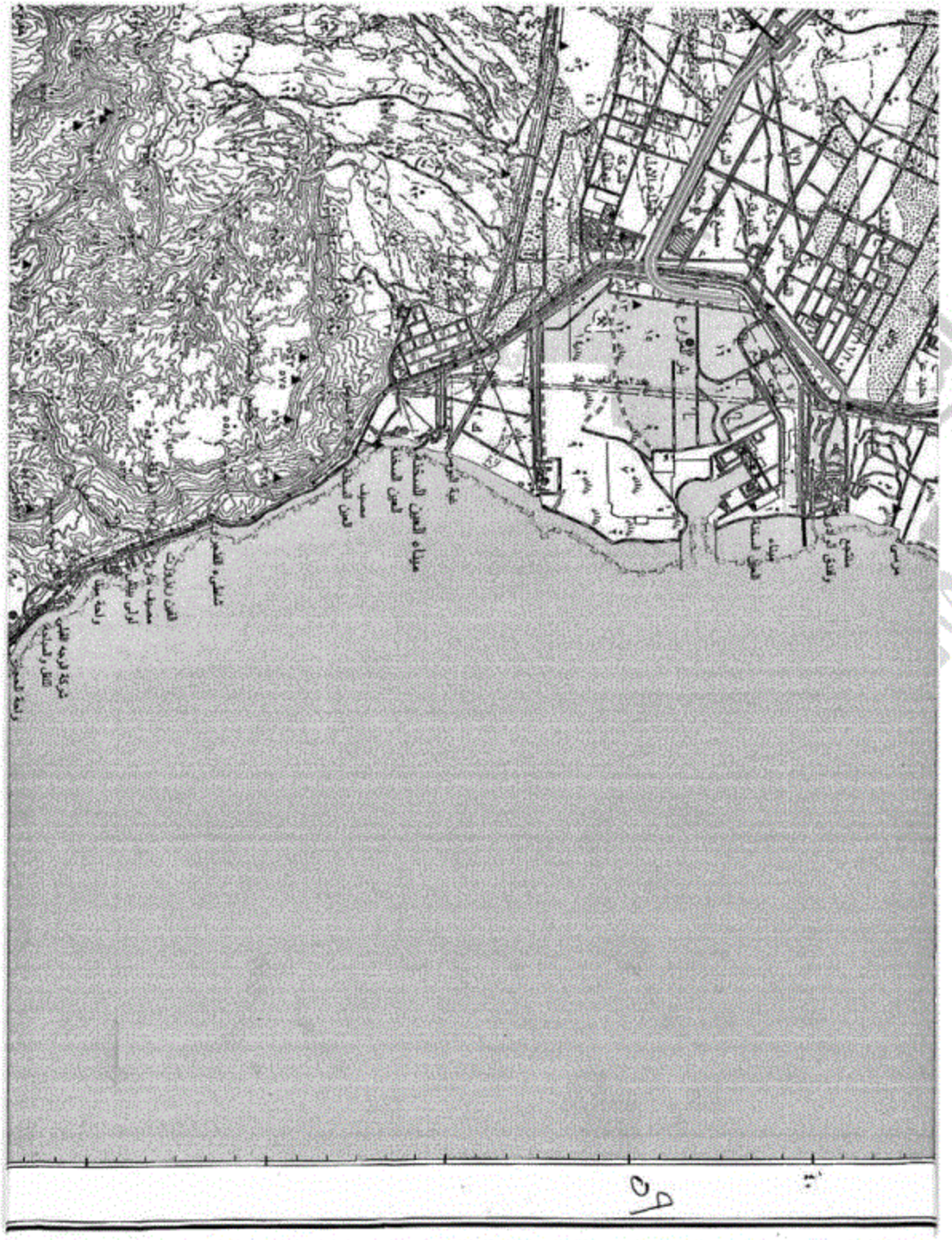



رسمت وطبعت بإدارة المساحة العسكرية سنة ٢٠٠٩ (٢٠٠٩/١٥٢)

مقياس الرسم
١٠٠٠ متر صفر ١ ٢ ٣ ٤

٨

طريق أوتوستراد بجزيرة في الوسط (١/١٦/٢٤)
طريق مرصوف (أسفلت أو خرسانة) (٦/٦/٨)
طريق ممهد أو مدكوك (٦)
مسدق صالح للعربات
درب غير صالح للعربات
العرض الكلي / عرض الرصف / أسفلت (١/١٦/٢٤)
العرض الكلي / عرض الرصف / خرسانة (٦/٦/٨)
سكك حديدية ذات إتساع عادي — مزدوج — مفرد
سكك حديدية كهربائية ذات إتساع عادي — مزدوج — مفرد
سكك حديدية ضيقة أو جرارة
١- محطة ٢- رصيف ٣- ميناء بحر
خط تليفون

حدود دولية ١- مخططة ٢- غير مخططة
حدود دولية مؤقتة
حدود المحافظات
مناطق ١- سكنية ٢- حكومية
مبانى أهلية بالسود المحلية
مصانع - مداخن مصانع
مسجد - كنيسة - معبد
مقابر مسلمين / مسيحيين / يهود
سور مبانى / سور سلك
خطوط القوى الكهربائية (على أبراج) — محطة
خطوط القوى الكهربائية (على أعمدة) — محول
خطوط أنابيب البترول
خطوط أنابيب الغاز

١- نقط جيوديسية ٢- نقط مثلثات
علامات تسوية (رويير)
نقط إرتفاع (بالمتر) ١٧٣
نقط مراجعة عامة
عوامة مضيئة - عوامة غير مضيئة - فنارة
أرصاد / محطة إذاعة / سارى
مناجم أو محاجر ١- مستعملة ٢- غير مستعملة
أرض هبوط - مطارات
آثار / أطلال
مخازن سرد مشتعلة - محطة بنزين
برج مياه رويف - تليفون طوارئ
برج بترول أو غاز

ملحوظة : خطوط التليفون وأنابيب البترول والغاز والمياه المدفونة ظهرت بنفس الاصطلاح بخط موازٍ

اللوحات ال

ممر ملاحى قاوز
السويس جبل عت
جبل الملاح البحرى
الغردقة

الإرتفاعات مقدرة بالنسبة ا
الفاصل الرأسى للخطوط
وفى المناطق المرتفعة

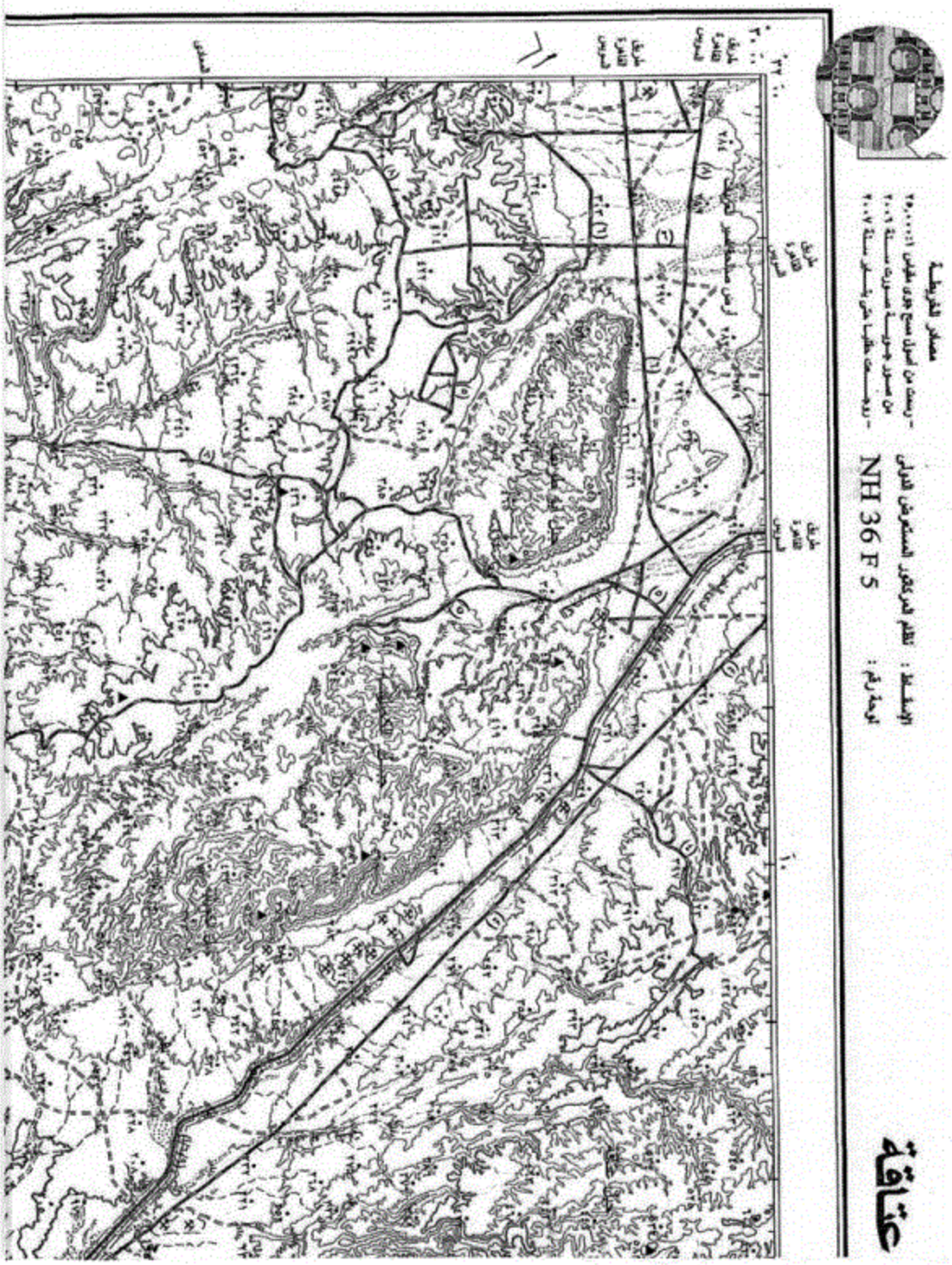
مصادر الخريطة
- رسمت من أصول مسح جوى طبوغرافى ١:٢٥٠٠٠ من مصور جوية مصرية سنة ٢٠٠٩
- رفعت طبوغرافيا حقلياً سنة ٢٠٠٧
الإسقاط : نظام المركاتور المستعرض الدولى
لوحة رقم : NH 36 F 5
طريق القاهرة أسوان
طريق القاهرة أسوان

ملاحق
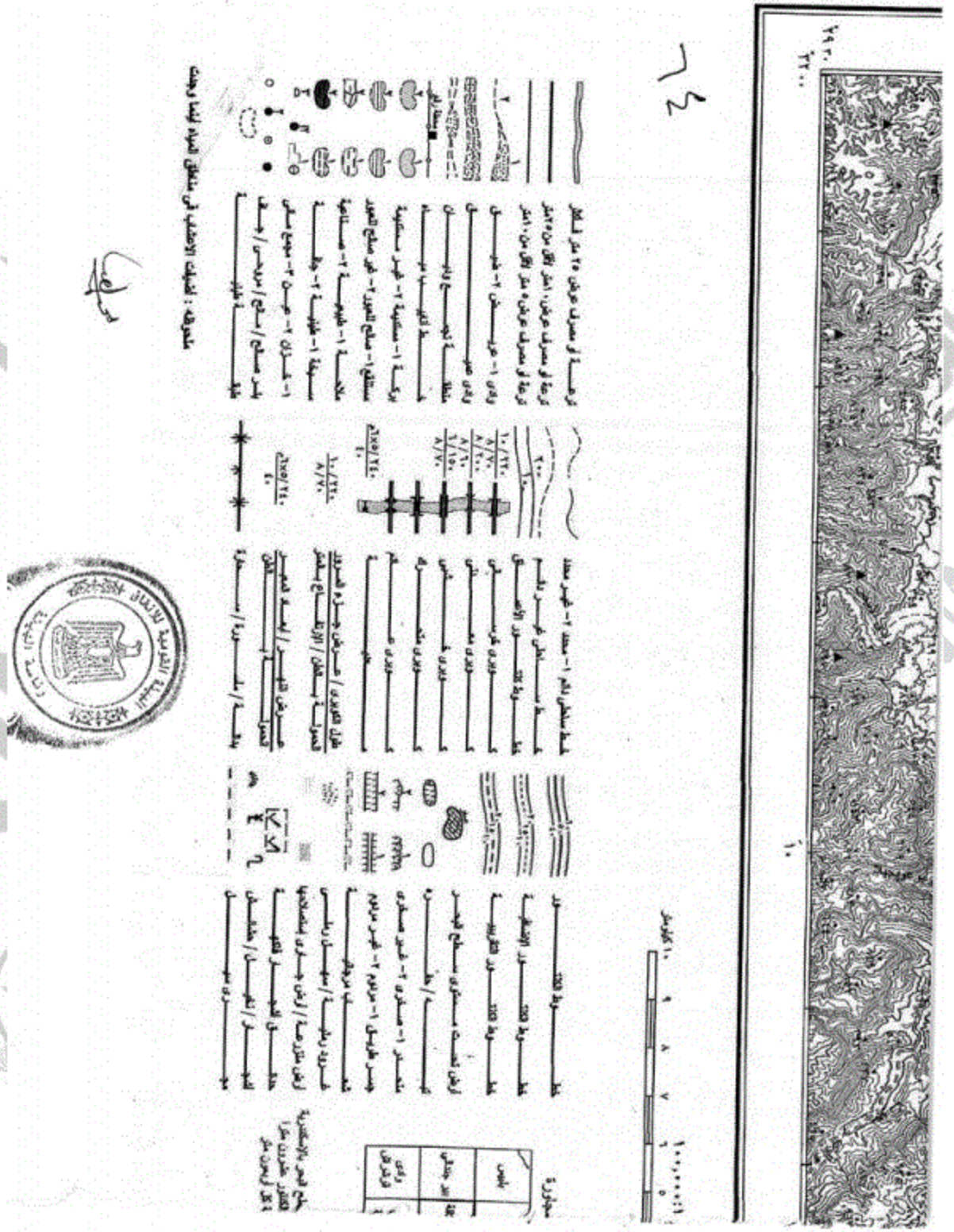
العين السخنة